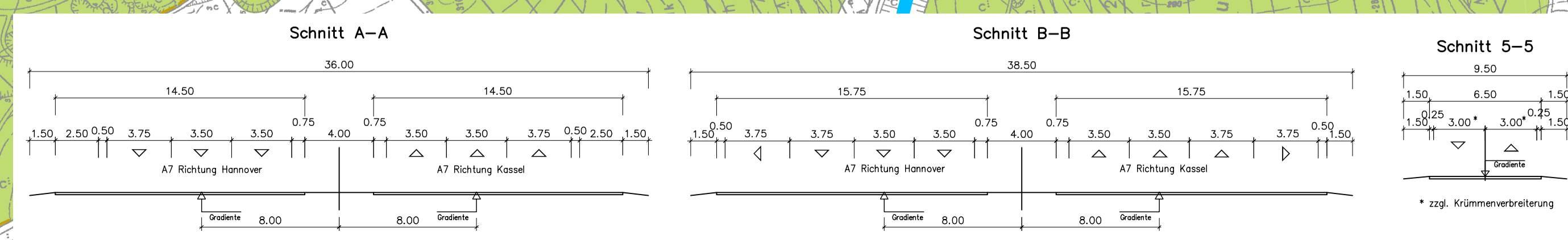


Quelle: Auszug aus den Geobasisdaten der Niedersächsischen Vermessungs- und Katasterverwaltung



Zeichenerklärung

Straßen vorhanden

- A 7 Bundesautobahn Nr. 7
- B 248 Bundesstraße Nr. 248
- L 526 Landesstraße Nr. 526
- K 72 Kreisstraße Nr. 72

Straßenplanung

- Afangsgraben
- Einschnittabschachtung
- Mulde oder Seitengraben
- Bankett
- Fahrbahn / Fahrbahn mit OPA
- Mittelstreifen
- Fahrbahn / Fahrbahn mit OPA
- Bankett
- Mulde
- Gewehr-/Dämmabschachtung
- WW bituminöse/wassergeb. Decke
- Grünstreifen
- Gefällebruchpunkt mit Angabe von Gefälle (Steigung) in Prozent, Länge der Gefälle- (Steigungs-) Strecke, Ausrichtungshöhemesser, Station und Höhe des Punktes
- Hochpunkt/Tiefpunkt
- Brücken-/Durchlassbauwerk mit Nummer
- Lärmschutzwand mit Lärmschutzwand technologischer Straßen (Notrutschsicherung)
- Notrutschsicherung
- Querdurchlass / Zulaufl- bzw. Vortrieftleitung RRB
- Rückbau von Verkehrshilfen, Bauwerken, Durchlässen
- Regenrückhaltebecken mit Umleitung und Zufahrt

Flächennutzung / Schutzgebiete

- Grünläche
- reines und allgemeines Wohngebiet
- Kleinsiedlungsgebiet
- Kerngebiet, Dorfgebiet, Mischgebiet
- Gewerbegebiet
- Sondergebiet (Schulen, Heime, Krankenhäuser)
- Sondergebiet Windenergie
- Kleingartenanlage
- Abwasserbeseitigungsanlagen
- Landschaftsschutzgebiet
- Landesdenkmal / geschütztes Biotop
- nach §30 BNatSchG geschützter Landschaftsbestandteil / geschütztes Biotop
- FFH-Gebiet
- Wasserschutzgebiet/- im Verfahren mit Angabe der Zone
- Überschwemmungsgebiet
- Überschwemmungsgebiet (Vorlauf- bzw. Vortrieftleitung)
- Wald

Sonstiges

- Kreisgrenze
- Gemeindegrenze
- Gewässer mit Fließrichtung
- nachrichtliche Darstellung anderer Baumaßnahmen

Leitungen Bestand:

- Elk-Freileitung
- Hochdruck-Ferngasleitung

DECKBLATT vom 09.01.2015 im Auftrag: gez. Lange

Höhen Bezugssystem: DHHN92, HS 160 Lage Bezugssystem: LS 100

Nr.	Art der Änderung	Datum	Aufgestellt
6.	Anpassung Einmündung Gandersheimer Weg	12/2014	Stahlberg
5.	Ergänzung Lärmschutzwand bei Bau-km 220+000	05/2014	Stahlberg
4.	Änderung Ausbaulänge WW östlich PWC Schwalenberg	10/2013	Stahlberg
3.	Erweiterung Rückbau K 62 östl. A7	10/2013	Müller
2.	Entfall Betriebszufahrt bei Bau-km 222+900	08/2013	Müller
1.	Änderung Kappenbreite BW2087, BW2083	05/2013	Stahlberg

Entwurfsbearbeitung: **EIBS** Entwurfs- und Ingenieurbüro Straßenwesen GmbH
 Büro Hannover - Lister Damm 1, 30163 Hannover, Tel. (0511) 2624464
 28.06.2012

Datum	Zeichen
bearbeitet 06/2012	Flemming
gezeichnet 06/2012	Geier
geprüft 28.06.2012	Stahlberg

Blatt 1 2 3 4

Straßenbauverwaltung des Landes Niedersachsen

Bundesautobahn: A7 Hannover - Kassel
 Streckenabschnitt VAE 2: Seesen bis Nörten-Hardenberg
 Teilstrecke VKE 1: süd. AS Seesen bis süd. AS Echthe von Betr.-km 221+000 bis Betr.-km 233+850

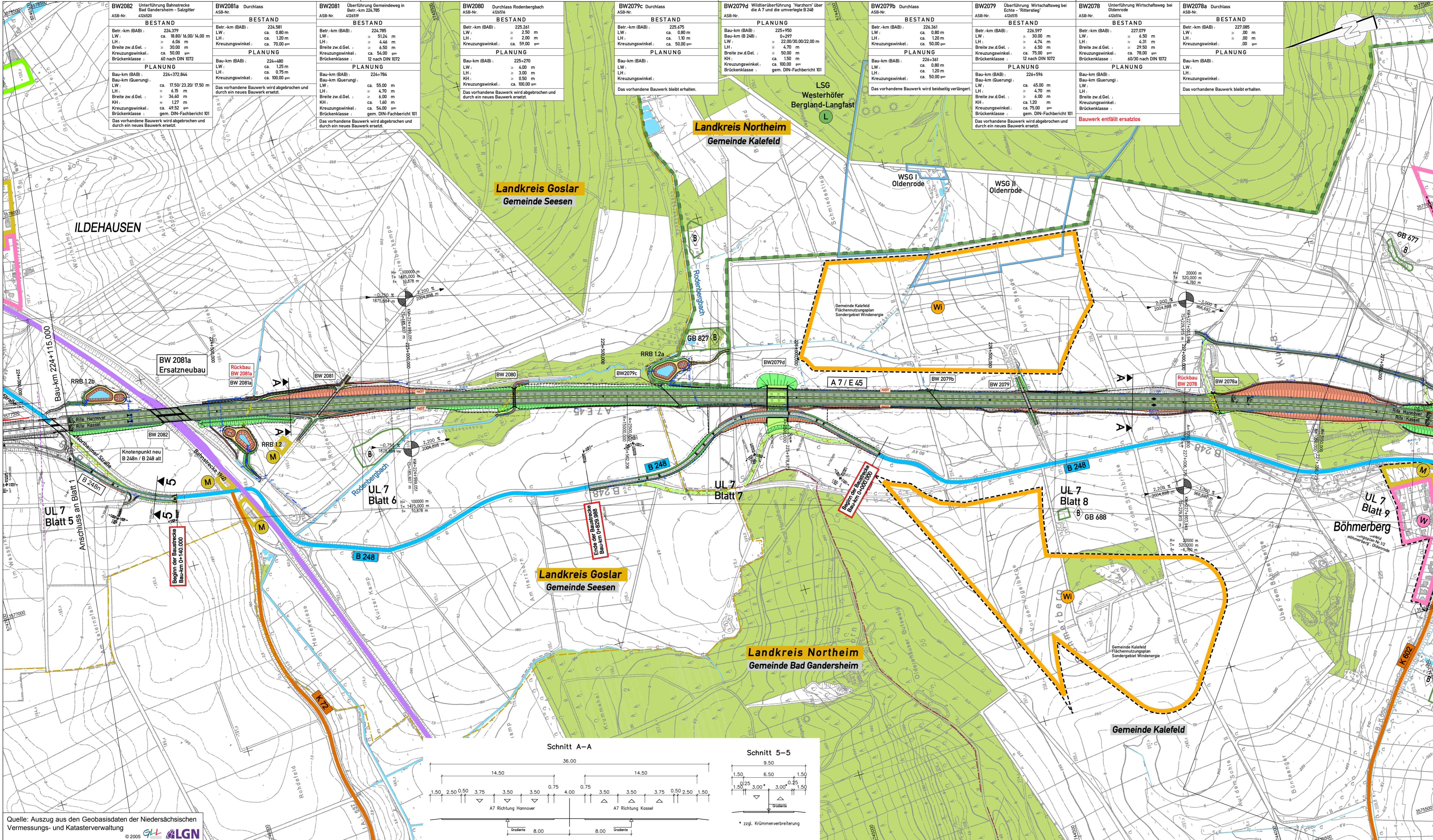
6-streifiger Ausbau der A7
VAE 2 VKE 1
Planfeststellung/ Proj.-Nr.: 111801

Unterlage: 3
 Blatt Nr.: 1D
 Reg. Nr.
 Datum
 Zeichen

Übersichtslageplan
 Bau-km 221+000,000 (Beginn der Baustrecke) bis Bau-km 224+115,000
 Maßstab 1:5000

Aufgestellt:
 Bad Gandersheim, den 01.08.2012
 Niedersächsische Landesbehörde für Straßenbau und Verkehr
 - Geschäftsbereich Gandersheim -

im Auftrag: gez. Lange



Zeichenerklärung

Straßen vorhanden		Flächennutzung / Schutzgebiete	
	Bundesautobahn Nr. 7		Grünfläche
	Bundesstraße Nr. 248		reines und allgemeines Wohngebiet, Kleinstädungsgebiet
	Landesstraße Nr. 526		Kerngebiet, Dorfgebiet, Mischgebiet
	Kreisstraße Nr. 72		Gewerbegebiet
	Bahnlinie		Sondergebiet (Schulen, Heime, Krankenhäuser)
	Durchlass		Sondergebiet Windenergie
	Durchlass		Kleingartenanlage
	Durchlass		Abwasserbeseitigungsanlagen
	Durchlass		Landchaftschutzgebiet bzw. Naturschutzgebiet
	Durchlass		nach §30 BNatSchG geschützter Landschaftsbestandteil/ geschütztes Biotop
	Durchlass		FFH-Gebiet
	Durchlass		Wasserschutzgebiet/- im Verfahren mit Angabe der Zone
	Durchlass		Überschwemmungsgebiet (vorläufig zu sicherndem UStB)
	Durchlass		Wald
	Durchlass		Kreisgrenze
	Durchlass		Gemeindegrenze
	Durchlass		Gewässer mit Fließrichtung
	Durchlass		nachrichtliche Darstellung anderer Baumaßnahmen
	Durchlass		Leitungen Bestand:
	Durchlass		ET-Frönteilung
	Durchlass		Hochdruck-Ferngasleitung

DECKBLATT vom 09.01.2015

im Auftrag: gez. Lange

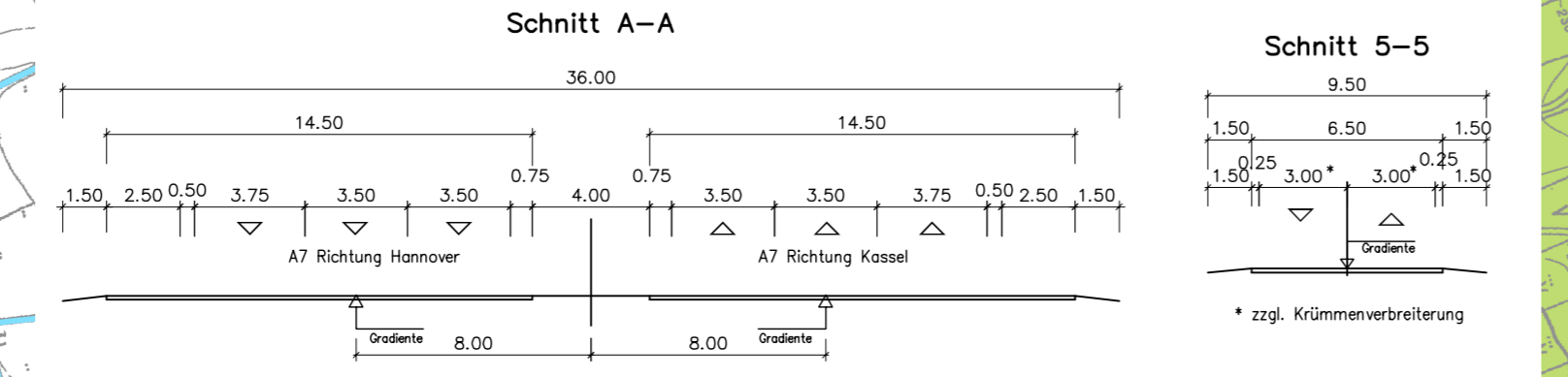
Höhen Bezugssystem: DHHN92, HS 160		Lage Bezugssystem: LS 100	
7.	Änderung Oberbau Wirtschaftsweg (BWV-Nr. 31) von wassergebunden in bituminös	01/2015	Stahlberg
6.	Entfall Rückbau Durchlass 2079b/ Erhalt und Verbreiterung beidseitig	08/2013	Stahlberg
5.	Änderung Lage und Zuwegung RRB 1.2a	07/2013	Stahlberg
4.	Änderung Geländewassergraben östl. A7 Bau-km 224+480 bis 224+580	08/2013	Schönherr
3.	Änderung RRB 1.2, inkl. Geländewassergraben	08/2013	Schönherr
2.	Ergänzung Betriebszufahrt BW 17 und 35 a, inkl. Anpassung Lärmschutzwall	08/2013	Schönherr
1.	Änderung Kaptenbreite BW2083, BW2082, BW2081, BW2079	05/2013	Stahlberg
Nr.	Art der Änderung	Datum	Aufgestellt

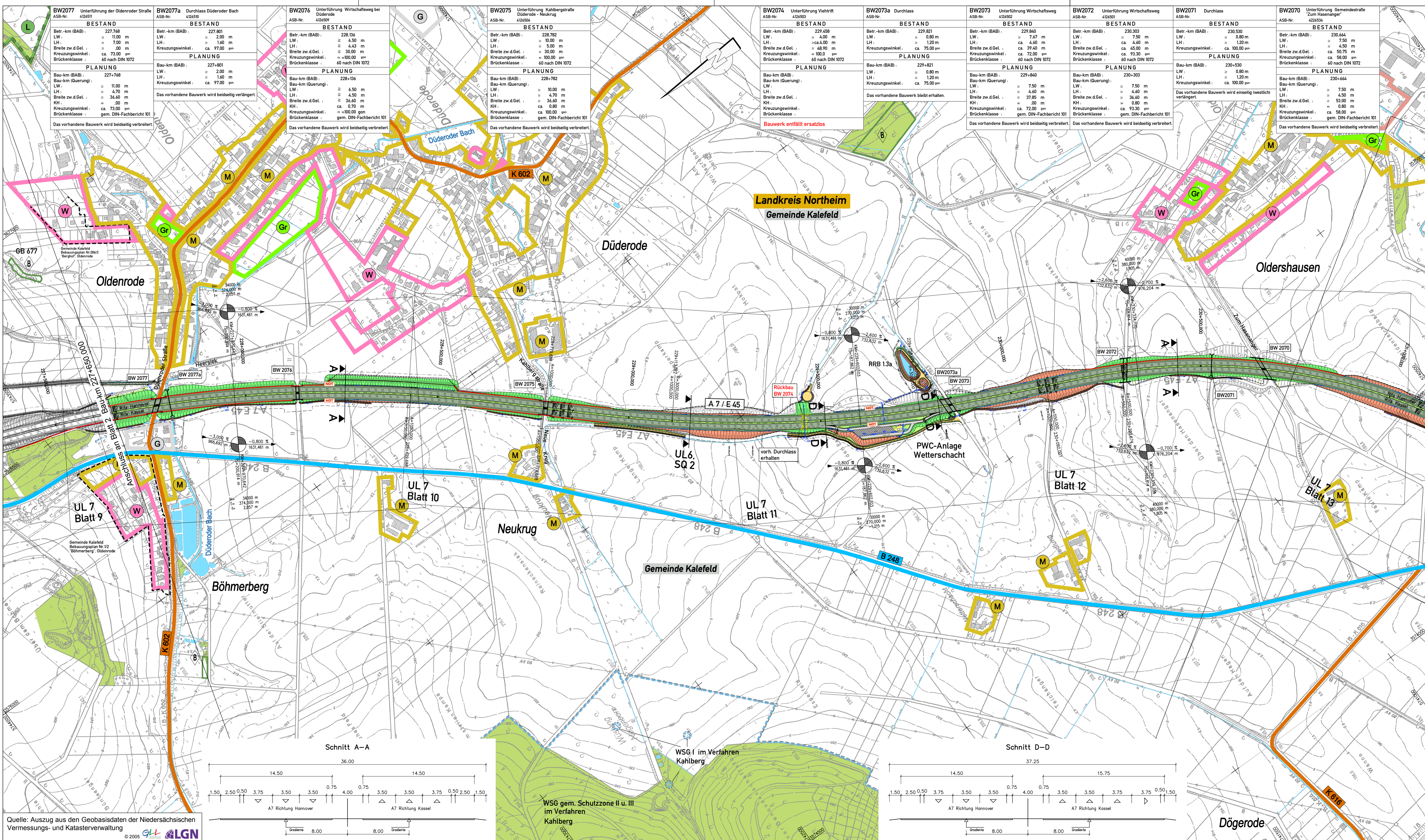
Entwurfsbearbeitung:	Datum	Zeichen
	bearbeitet: 06/2012	Flemming
Entwurfs- und Ingenieurbüro Straßenwesen GmbH	gezeichnet: 06/2012	Geier
Büro Hannover - Lister Damm 1, 30163 Hannover, Tel. (0511) 2624444	geprüft: 28.06.2012	Stahlberg
28.06.2012		

Blatt	1	2	3	4
-------	---	---	---	---

Straßenbauverwaltung des Landes Niedersachsen		Unterlage: 3	
Bundesautobahn: A7 Hannover - Kassel		Blatt Nr.: 2D	
Streckenabschnitt VAE 2: Seesen bis Nörten-Hardenberg		Reg. Nr.	
Teilstrecke VKE 1: süd. AS Seesen bis süd. AS Echte von Betr.-km 221+000 bis Betr.-km 233+850		Datum	
		Zeichen	
6-streifiger Ausbau der A7		nachgeprüft: 07/2012	
VAE 2 VKE 1		Übersichtslageplan	
Planfeststellung/ Proj.-Nr.: 111801		Bau-km 224+115.000 bis Bau-km 227+650.000	
		Maßstab 1: 5000	
Aufgestellt:			
Bad Gandersheim, den 01.08.2012			
Niedersächsische Landesbehörde für Straßenbau und Verkehr			
Geschäftsbereich Gandersheim			
im Auftrag: gez. Lange			

Quelle: Auszug aus den Geobasisdaten der Niedersächsischen Vermessungs- und Katasterverwaltung





Zeichenerklärung

Straßen vorhanden		Flächennutzung / Schutzgebiete	
	Bundesautobahn Nr. 7		Grünfläche
	Bundesstraße Nr. 248		reines und allgemeines Wohngebiet, Kleinsiedlungsgebiet
	Landesstraße Nr. 626		Kerngebiet, Dorfgebiet, Mischgebiet
	Kreisstraße Nr. 72		Gewerbegebiet
	Bahnlinie		Sondergebiet (Schulen, Heime, Krankenhäuser)
			Sondergebiet Windenergie
			Kleingartenanlage
			Abwasserbeseitigungsanlagen
			Landschutzgebiet
			bzw. Naturschutzgebiet
			nach §10 BNatSchG geschützter Landschaftsbestandteil/ geschütztes Biotop
			FFH-Gebiet
			Wasserschutzgebiet/- im Verfahren mit Angabe der Zone
			Überschwemmungsgebiet (Verfahren zu höherem Güte)
			Wald
			Kreisgrenze
			Gemeindegrenze
			Gewässer mit Fließrichtung
			nachrichtliche Darstellung anderer Baumaßnahmen
			Leitungen Bestand:
			EL-Freileitung
			Hochdruck-Ferrugengleitung

DECKBLATT vom 09.01.2015 im Auftrag: gez. Lange

Höhenbezugssystem: DHHN92, HS 160 Lagebezugssystem: LS 100

Nr.	Art der Änderung	Datum	Aufgestellt
5.	Änderung Vorflut Graben am BW 2077B1	01/2015	Stahlberg
4.	Änderung Mischgebiet B-Plan "Böhmerberg"	08/2013	Stahlberg
3.	Änderung Nennweite DL DN800 bei BW2074 u. DL DN500 an Wendanlage	08/2013	Schönherr
2.	Unterbrechung Geländewassergraben zw. Bau-km 228+330 und 228+630	08/2013	Müller
1.	Änderung Kappenbreite BW2077, BW2076, BW2075, BW2073, BW2072	05/2013	Stahlberg

Entwurfsbearbeitung:

Datum	Zeichen
bearbeitet: 06/2012	Flemming
gezeichnet: 06/2012	Geier
geprüft: 28.06.2012	Stahlberg

EIBS Entwurfs- und Ingenieurbüro Straßenwesen GmbH
 Büro Hannover - Lister Damm 1, 30163 Hannover, Tel. (0511) 2624464
 28.06.2012

Blatt 1 2 3 4

Straßenbauverwaltung des Landes Niedersachsen

Bundesautobahn: A7 Hannover - Kassel
 Streckenabschnitt VAE 2: Seesen bis Nörten-Hardenberg
 Teilstrecke VKE 1: süd. AS Seesen bis süd. AS Echle von Betr.-km 221+000 bis Betr.-km 233+850

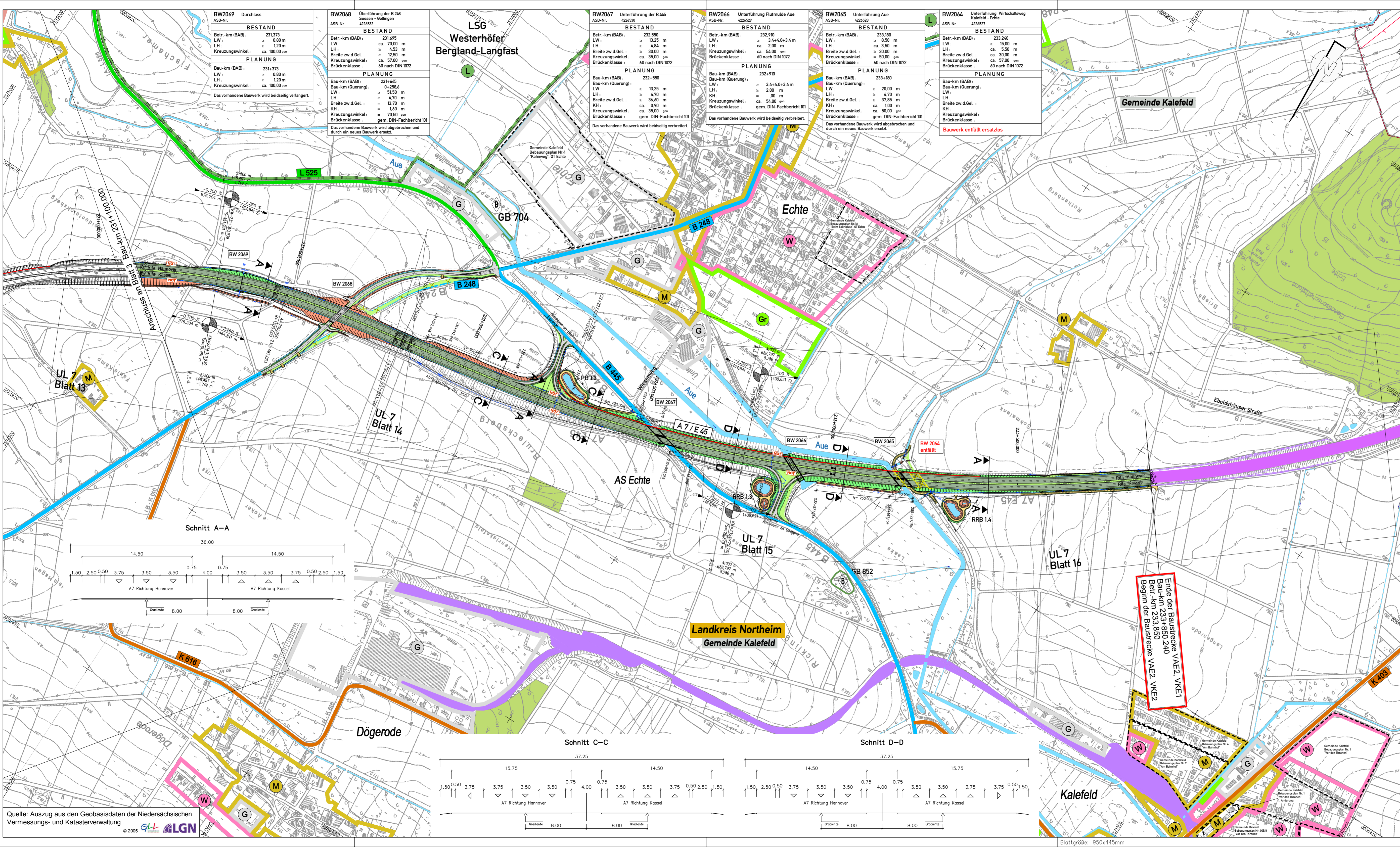
6-streifiger Ausbau der A7 VAE 2 VKE 1
 Planfeststellung/ Proj.-Nr.: 111801

Unterlage: 3
 Blatt Nr.: 3 D
 Reg. Nr. _____
 Datum: 07/2012
 Zeichen: Welle

Übersichtslageplan
 Bau-km 227+650.000 bis Bau-km 231+100.000
 Maßstab 1: 5000

Aufgestellt: Bad Gandersheim, den 01.08.2012
 Niedersächsische Landesbehörde für Straßenbau und Verkehr
 - Geschäftsbereich Gandersheim -

im Auftrag: _____ gez. Lange



Zeichenerklärung

Straßen vorhanden		Flächennutzung / Schutzgebiete	
A7	Bundesautobahn Nr. 7	Gr	Grünfläche
B 248	Bundesstraße Nr. 248	W	reines und allgemeines Wohngebiet, Kleinsiedlungsgebiet
L 525	Landesstraße Nr. 524	M	Kerngebiet, Dorfgebiet, Mischgebiet
K 72	Kreisstraße Nr. 72	G	Gewerbegebiet
Bahnlinie	Bahnlinie	S	Sondergebiet (Schulen, Heime, Krankenhäuser)
		WA	Sondergebiet Windenergie
		KA	Kleingartenanlage
		Gr	Abwasserbeseitigungsanlagen
		Gr	Landschaftsschutzgebiet bzw. Naturschutzgebiet
		Gr	nach §30 BNatSchG geschützter Landschaftsbestandteil/ geschütztes Biotop
		Gr	FFH-Gebiet
		Gr	Wasserschutzgebiet/- im Verfahren mit Angabe der Zone
		Gr	Überschwemmungsgebiet (verpflichtend in der Karte)
		Gr	Wald
		Gr	Kreisgrenze
		Gr	Gemeindegrenze
		Gr	Gewässer mit Fließrichtung
		Gr	nachrichtliche Darstellung anderer Baumaßnahmen
		Gr	Leitungen Bestand:
		Gr	EL-Freileitung
		Gr	Hochdruck-Ferngasleitung

DECKBLATT vom 09.01.2015
im Auftrag: gez. Lange

Höhenbezugsystem: DHHN92, HS 160		Lagebezugsystem: LS 100	
6.	Änderung Lärmschutzwand RiFA Hannover bei Echte	01/2015	Stahlberg
5.	Änderung Breite zw. d. Gel. BW 2068	01/2015	Stahlberg
4.	Entfall Vorflutleitg. DN 500, Ergänzung Abflangeleitung DN 300	10/2014	Schönherr
3.	Ergänzung Verlegung B248 / Neubau BW2068	05/2014	Stahlberg
2.	Änderung Kreuzungswinkel BW2066	05/2013	Stahlberg
1.	Änderung Kaptenbreite BW2068, BW2067, BW2065	05/2013	Stahlberg
Nr.	Art der Änderung	Datum	Aufgestellt

Entwurfsbearbeitung:

	Datum	Zeichen
bearbeitet	06/2012	Flemming
gezeichnet	06/2012	Geier
geprüft:	28.06.2012	Stahlberg

28.06.2012 *[Signature]*

Blatt 1 2 3 4

Straßenbauverwaltung des Landes Niedersachsen

Bundesautobahn: A7 Hannover - Kassel
Streckenabschnitt VAE 2: Seesen bis Nörten-Hardenberg
Teilstrecke VKE 1: süd. AS Seesen bis süd. AS Echte von Betr.-km 221+000 bis Betr.-km 233+850

6-streifiger Ausbau der A7
VAE 2 VKE 1
Planfeststellung/ Proj.-Nr.: 111801

nachgeprüft: 07/2012 Welle

Übersichtslageplan
Bau-km 231+100,000 bis Bau-km 233+850,240 (Ende der Baustrecke)
Maßstab 1:5000

Aufgestellt: Bad Gandersheim, den 01.08.2012
Niedersächsische Landesbehörde für Straßenbau und Verkehr
Geschäftsbereich Gandersheim

im Auftrag: gez. Lange

Unterlage: 3
Blatt Nr.: 4D
Reg. Nr.
Datum: 07/2012
Zeichen: Welle