## Längsschnitt

ohne Maßstab

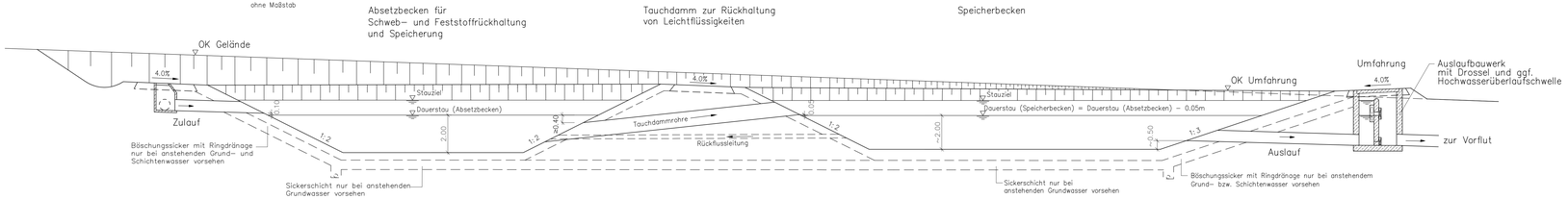


## Prinzipschnitt durch Tauchdamm

M 1:50

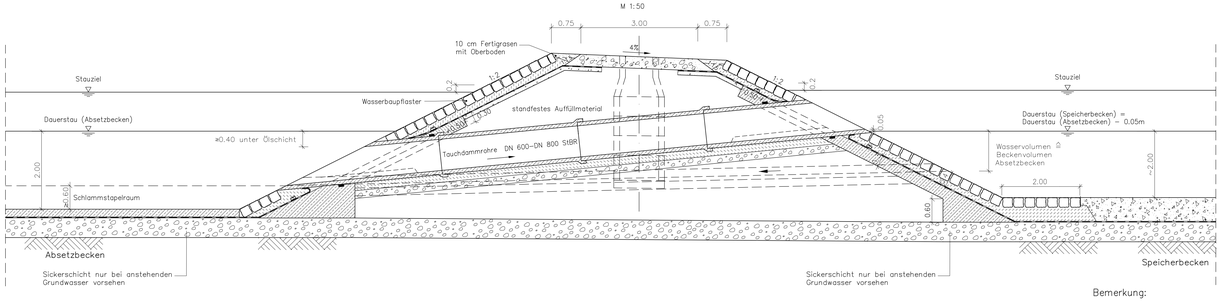


## Ansicht Tauchdamm Absetzbecken

M 1:50

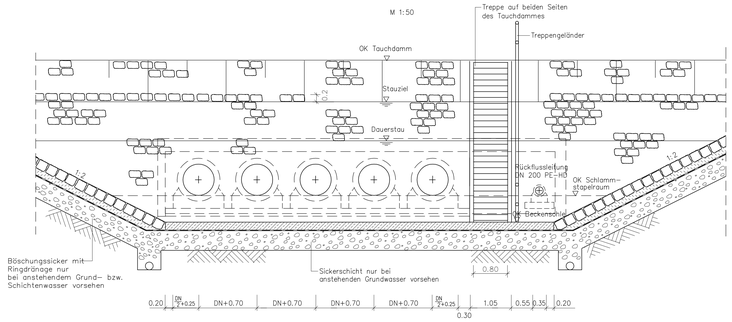


**Bemerkung:**

- Anzahl und Querschnitt der Tauchdammrohre nach hydraulischem Erfordernis
- zur Markierung von Dauerstau und Stauziel sind z.B. 3 farbige Steine aus Wasserbaupflaster auf beiden Seiten des Tauchdammes in der jeweiligen Dauerstau- und Stauzielhöhe einzubauen

## Beckeneinlauf

M 1:50

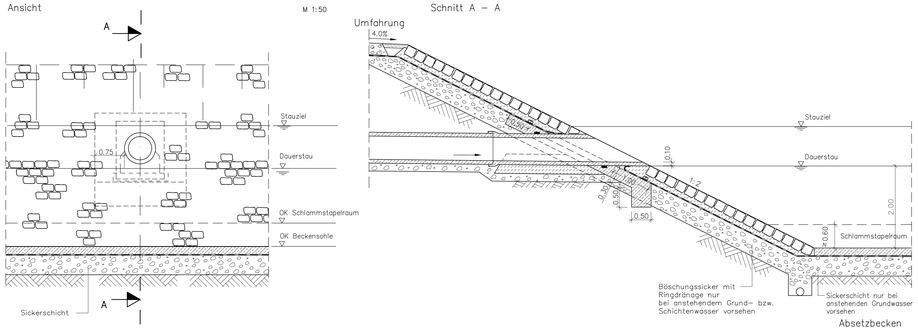


## Beckenauslauf

M 1:50

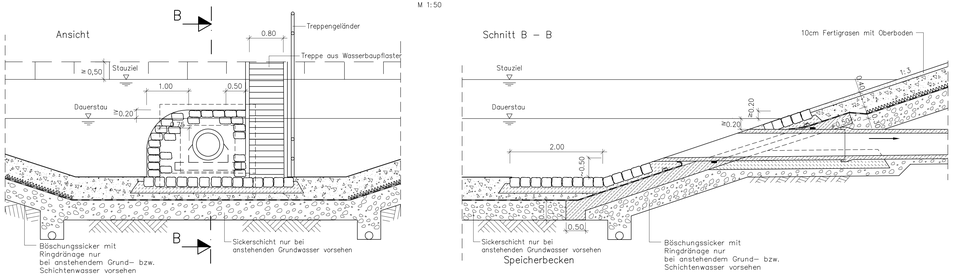


| Nr. | Art der Änderung | Datum | Aufgestellt |
|---|---|---|---|
| 5. | | | |
| 4. | | | |
| 3. | | | |
| 2. | | | |
| 1. | | | |

Entwurfsbearbeitung:

EIBS Entwurfs- und Ingenieurbüro Straßenwesen GmbH
Büro Hannover - Lister Damm 4 30163 Hannover, Tel. (0511) 2626666

28.06.2012

| | Datum | Zeichen |
|---|---|---|
| bearbeitet | 06/2012 | Flemming |
| gezeichnet | 06/2012 | Geier |
| geprüft. | 28.06.2012 | Stahlberg |

**Straßenbauverwaltung des Landes Niedersachsen**

Bundesautobahn : A7 Hannover - Kassel
Streckenabschnitt VAE 2 : Seesen bis Nörten-Hardenberg
Teilstrecke VKE 1 : südl. AS Seesen bis südl. AS Echte
von Betr.-km 221+000 bis Betr.-km 233+850

Unterlage: 13.4
Blatt Nr.: 1
Reg. Nr.

**6-streifiger Ausbau der A7**

**VAE 2 VKE 1**

**Planfeststellung/ Proj.-Nr.: 111801**

| | Datum | Zeichen |
|---|---|---|
| nachgeprüft | 07/2012 | Welle |

**Musterzeichnung**

Absetz- und Regenrückhalte-becken mit Tauchdamm

Maßstab 1:20, 1:25, 1:50

**Aufgestellt:**

Bad Gandersheim, den 01.08.2012
Niedersächsische Landesbehörde für Straßenbau und Verkehr
- Geschäftsbereich Gandersheim -

Im Auftrag gez. Lange

RZ 8169 01.08.2012 L:\Dr-Ver-Ef.pl\Ausver-Ausw.pl\Ef-pl\Ef-pl01\Ausfuerung-Ef-pl-Musterzeichnung.dwg [A7-VAE2_AZ-0169] [8169_Ef-TD_LSYH-E.DWG]

Größe des Planes: 0.78 m² H=594,00mm B=1.320,00mm

13180_A7_VAE2_VKE1_ef-13-4_01.dwg