

Neubau
Ausbau der Bundesautobahn
Bundesstraße

Von Bau-km 221+000,000 bis Bau-km 233+850,240
Nächster Ort: Seesen, Ildehausen, Oldenrode, Kalefeld
Baulänge: 12,85 km
Länge der Anschlüsse: _____

Straßenbauverwaltung
des Landes Niedersachsen

Planfeststellung

für

6-streifiger Ausbau der A 7 Hannover – Kassel
Streckenabschnitt: AS Seesen – AS Nörten-Hardenberg
Verkehrseinheit (VKE) 1: südlich AS Seesen – südlich AS Echte
von Bau-km 221+000,000 bis Bau-km 233+850,240

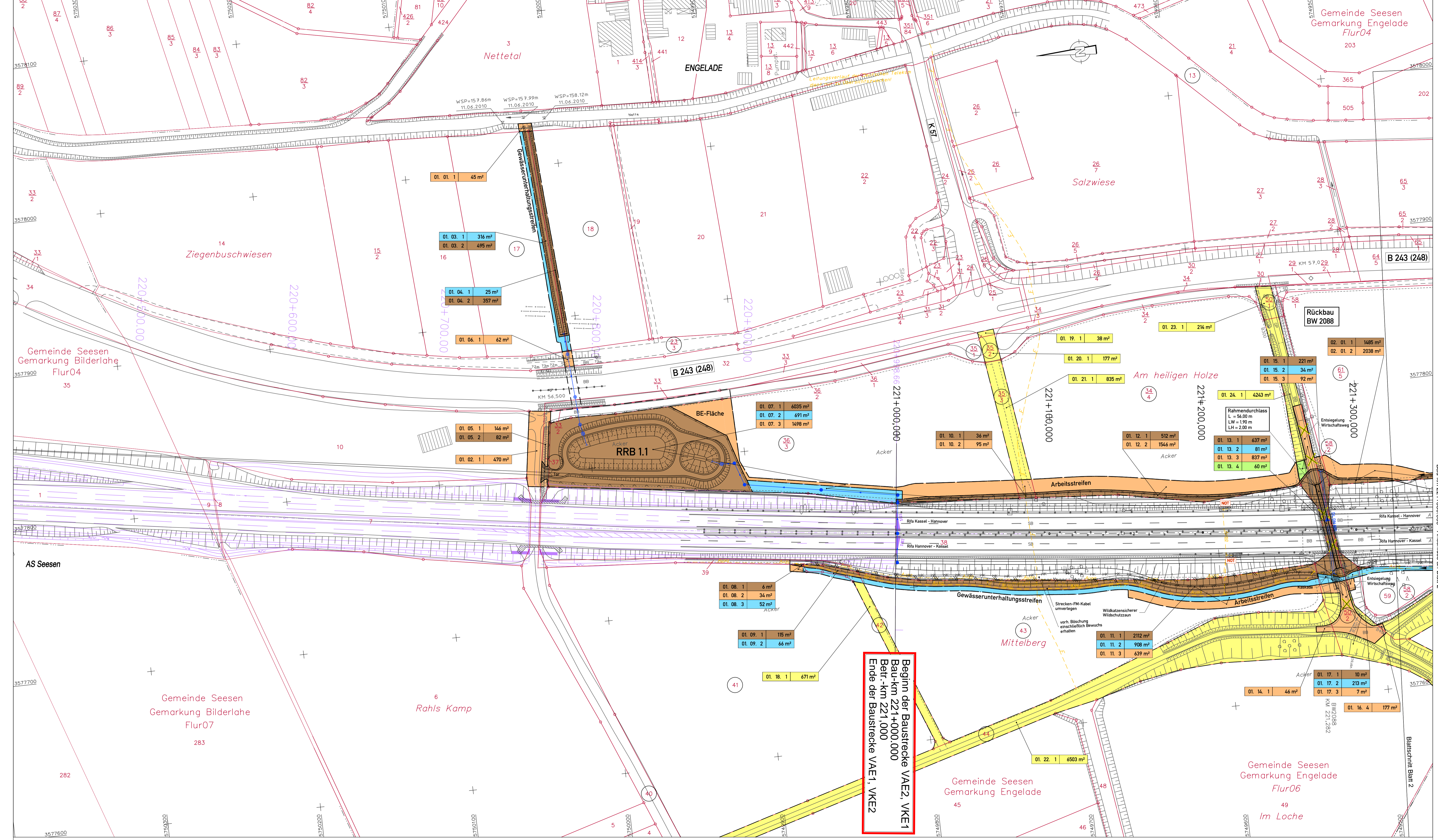
Grunderwerb

Deckblatt vom 09.01.2015

Gliederung der Entwurfsunterlage 14:

- 14.1 Grunderwerbspläne
- 14.2 Grunderwerbsverzeichnis

<p>Aufgestellt: Bad Gandersheim, den 01.08.2012 Niedersächsische Landesbehörde für Straßenbau und Verkehr - Geschäftsbereich Gandersheim -</p> <p>im Auftragegez. Lange.....</p>	

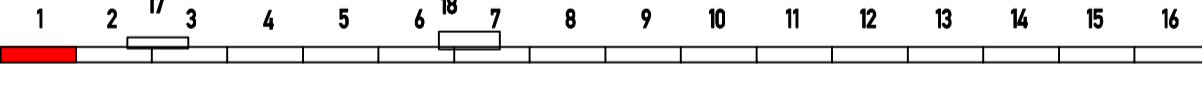


Zeichenerklärung

	für den Straßenbau zu erwerbende Fläche
	für den Straßenbau vorübergehend benötigte Fläche
	für Kompensationsmaßnahmen zu erwerbende Fläche
	für Kompensationsmaßnahmen zu erwerbende Fläche für Straßenbau vorübergehend benötigte Fläche
	dauernd zu beschränkende Fläche
	dauernd zu beschränkende Fläche und für Straßenbau vorübergehend benötigte Fläche vorübergehende Inanspruchnahme für Baustellenzufahrten
	geplanter Gebäudeabruch bzw. bereits abgebrochenes Gebäude
	geplanter Gebäudeabruch bzw. bereits abgebrochenes Gebäude
	01.02.3 800m²
	Zugehörigkeitsort
	Zusammengehörigkeitsstreifen
	Kreis-/Gemeindegrenze
	Gemarkungsgrenze
	Flurgrenze
	Flurstücksgrenze/Grenzpt./ Flurstücksnummer
	Erwerbsgrenze
	baurechtliche Grenze
	dauerhafte Beschränkung

5.			
4.			
3.			
2.			
1.			
Nr.	Art der Änderung	Datum	Aufgestellt

Entwurfsbearbeitung:		Datum	Zeichen
bearbeitet		06/2012	Flemming
gezeichnet		06/2012	Geier
geprüft:		28.06.2012	Stahlberg
28.06.2012			



Straßenbauverwaltung des Landes Niedersachsen		Unterlage: 14.1
Bundesautobahn: A7 Hannover - Kassel		Blatt Nr.: 1
Streckenabschnitt VAE 2: Seesen bis Nörten-Hardenberg		Reg. Nr.
Teilstrecke VKE 1: südL. AS Seesen bis südL. AS Echte		Datum
von Betr.-km 221+000 bis Betr.-km 233+650		Zeichen
6-streifiger Ausbau der A7		nachgeprüft: 07/2012
VAE 2 VKE 1		Welle
Planfeststellung/ Proj.-Nr.: 111801		Grunderwerbsplan
		Bau-km 221+000.000 (Beginn der Baustrecke) bis Bau-km 221+350.000
		Maßstab 1:1000
Aufgestellt: Bei Gundersheim, den 01.08.2012		
Niedersächsisches Landesbüro für Straßenbau und Verkehr - Geschäftsbereich Gundersheim -		
Im Auftrag: gez. Lange		

Bestands-Legende

	Trigonometrischer Punkt		Verkehrsschilder		Mauer		Laub- / Nadelbaum		Schachtdeckel rund		Wasserschleber		Stahlgerüst
	Höhenfestpunkt		Rechteckschilder		Stützmauer		Laubwald		Schachtdeckel eckig		Gasschieber		Stahlrohrmast
	Polygonepunkt		Wegweiser		Zaun		Mischwald		Stroßlauf eckig		Merkmaler		Betonmast
	Kilometerstein		Schilderbrücke		Schutzplanke		Nadelwald		Gully rund		Merkmaler Elektrizität		Holzmast
	Flurgrenze		Zufahrt / Zugang		Hecke		Grünland		Schilderpfahl Post, Gas		AUSA-Kabel		Lotener
	Flurstücksgrenze/Grenzpunkt		Nahtrasse		Lärmschutzwand mit Tür		Rosen		Unterflurhydrant		Schaldecken		Durchlass mit DN
	Lichte Höhe												

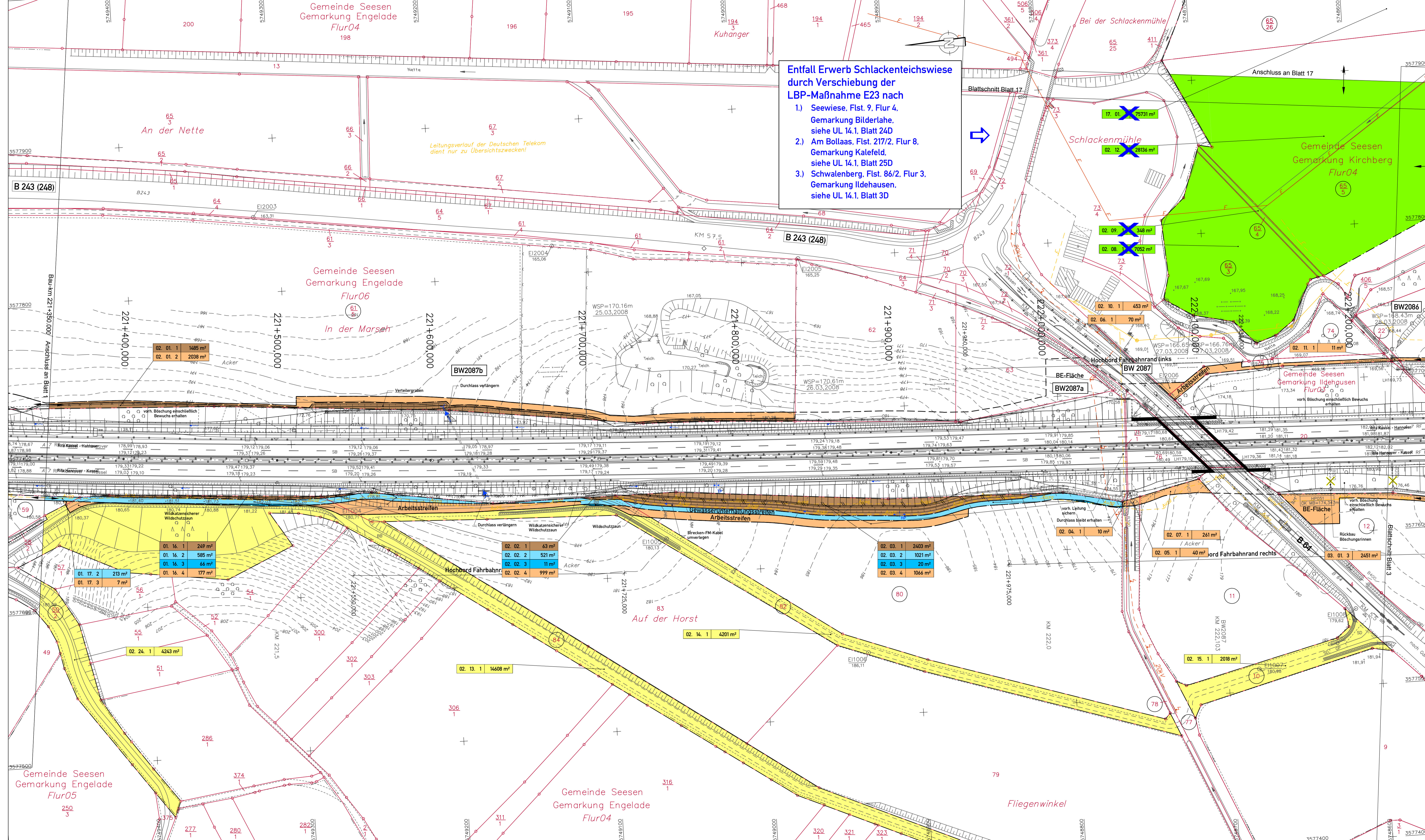
unterird. Leitungen Bestand

	Regenwasserkanal		Niederspannungleitung		Gasleitung		Ölleitung		ETI-Leitung
	Hochspannungleitung		Fernmeldeleitung		L.W.-Kabel		ETI-Leitung		Hochspannungleitung
	Schmutzwasserkanal		Bewässerungsleitung		Fernmeldeleitung		Niederspannungleitung		Fernmeldeleitung
	Wasserleitung		Fernheizung				Rohrleitung		

Eingetragene Fremdleitungen sind aus Bestandsplänen der jeweiligen Versorgungsträger übernehmen.
Maße und Leitungstrassen sind unverbindliche Richtwerte.

Quelle: Auszug aus den Geobasisdaten der Niedersächsischen Vermessungs- und Katasterverwaltung
© 2005 LGN

Grundplan hergestellt:	02.06.2008	EIBS GmbH
Terminische Aufnahme vom:	02.2008	Neuwirth
Kalender:		
Lagebezugssystem:	LS 100	
Höhenbezugssystem:	DHN/2012 HS 150	



Entfall Erwerb Schlackenteichwiese durch Verschiebung der LBP-Maßnahme E23 nach

- 1) Seewiese, Flst. 9, Flur 4, Gemarkung Bildertei, siehe UL 14.1, Blatt 24D
- 2) Am Bollaas, Flst. 217/2, Flur 8, Gemarkung Kalefeld, siehe UL 14.1, Blatt 25D
- 3) Schwalenberg, Flst. 86/2, Flur 3, Gemarkung Idehausen, siehe UL 14.1, Blatt 3D

Zeichenerklärung

	für den Straßenbau zu erwerbende Fläche
	für den Straßenbau vorübergehend benötigte Fläche
	für Kompensationsmaßnahmen zu erwerbende Fläche
	für Kompensationsmaßnahmen zu erwerbende und für Straßenbau vorübergehend benötigte Fläche
	dauernd zu beschränkende Fläche
	dauernd zu beschränkende Fläche und für Straßenbau vorübergehend benötigte Fläche
	vorübergehende Inanspruchnahme für Baustellenzufahrten
	geplanter Gebäudeabbruch bzw. bereits abgebrochenes Gebäude
	Nummer des Grunderwerbsverzeichnisses
	01. Nummer des Grunderwerbsplanes
	02. Nummer des betroffenen Flurstückes
	3. Teilfläche des betroffenen Flurstückes
	800 m² Größe der Fläche
	Nummer des betroffenen Flurstückes
	Zugehörigkeitsort
	Zusammengehörigkeitsstell
	Kreis-/Gemeindegrenze
	Gemarkungsgrenze
	Flurgrenze
	Flurstücksgrenze/Grenzpt./ Flurstücksnummer
	Erwerbsgrenze
	baurechtliche Grenze
	dauerhafte Beschränkung

DECKBLATT von 15. 08. 2013
Im Auftrag: gez. Lange

5.			
4.			
3.			
2.			
1.	Entfall Erwerb für LBP Flst. 65/3, 65/4, 65/5, 65/24 durch Verschiebung der Maßnahme	08/2013	Stahlberg
Nr.	Art der Änderung	Datum	Aufgestellt

Entwurfsbearbeitung:

EIBS Entwurfs- und Ingenieurbüro Straßenwesen GmbH Büro Hannover - Lister Damm 1, 30763 Hannover, Tel. (0511) 2624464 28.06.2012	Datum	06/2012	Zeichen	Fleming
	bearbeitet	06/2012	gezeichnet	Geier
	geprüft:	28.06.2012	Aufgestellt	Stahlberg

Straßenbauverwaltung des Landes Niedersachsen

Bundesautobahn: A7 Hannover - Kassel Streckenabschnitt VAE 2: Seesen bis Nörten-Hardenberg Teilstrecke VKE 1: süd. AS Seesen bis süd. AS Echte von Betr.-km 221+000 bis Betr.-km 233+650	Unterlage: 14.1 Blatt Nr.: 2 D Reg. Nr. Datum Zeichen
6-streifiger Ausbau der A7 VAE 2 VKE 1 Planfeststellung/ Proj.-Nr.: 111801	nachgeprüft: 07/2012 Welle Grunderwerbsplan Bau-km 221+350,000 bis Bau-km 222+250,000 Maßstab 1: 1000

Aufgestellt: Bei Gundersheim, den 01.08.2012
Niedersächsisches Landesbüro für Straßenbau und Verkehr
Geschäftsbereich Gundersheim

Im Auftrag: **gez. Lange**

Grundplan hergestellt	03-06-2008	EIBS GmbH Neuwirth
Terrestrische Aufnahme vom Kalaster:	02-2008	
Lagebezugssystem:	LS 100	
Höhenbezugssystem:	DHN92, HS 150	

Bestands-Legende

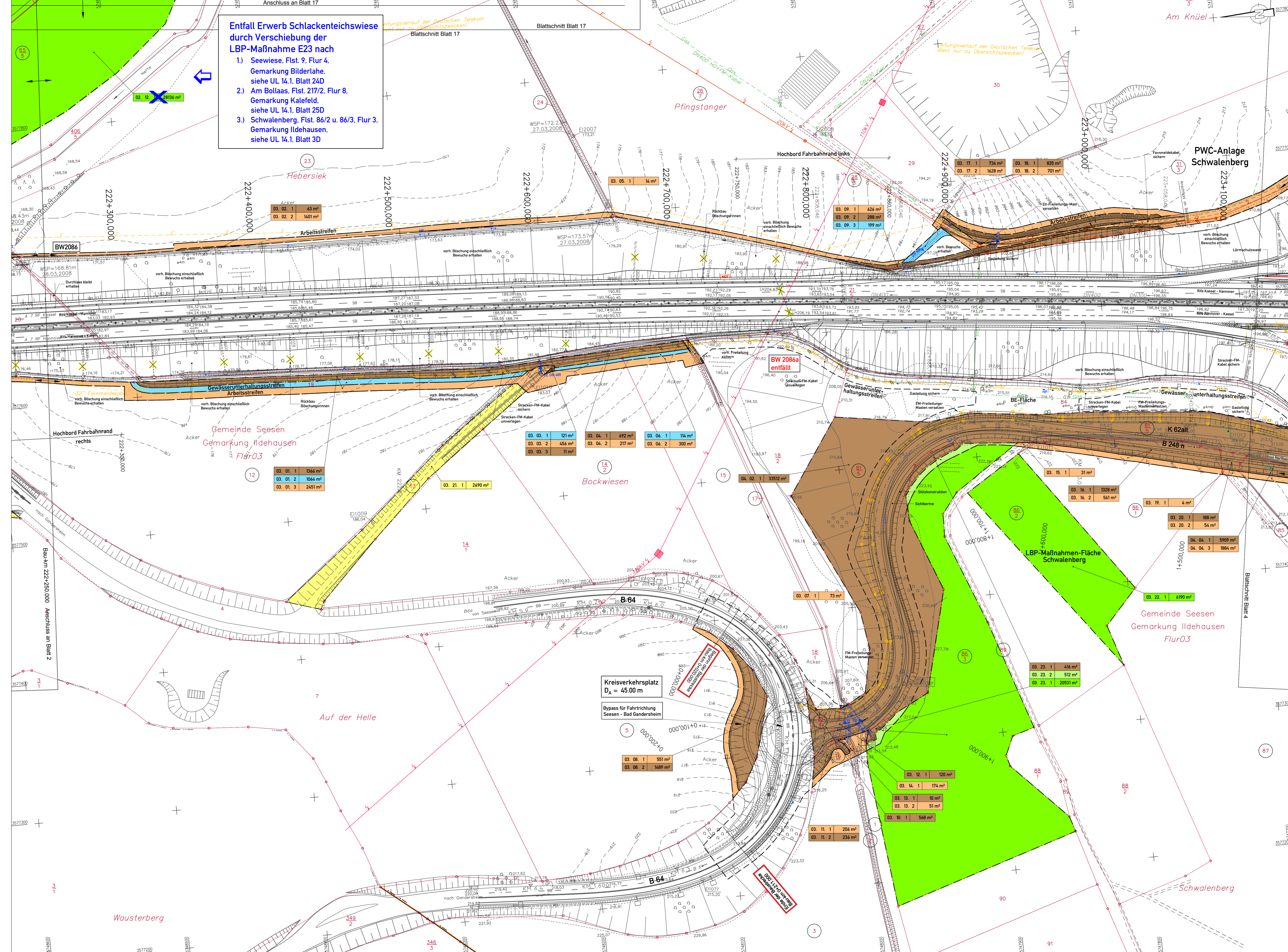
Trigonometrischer Punkt	Verkehrsschilder	Mauer	Laub- / Nadelbaum	Schachtdeckel rund	Wasserschleber	Stahlgittermast
Höhenfestpunkt	Rechtsschilder	Stützmauer	Laubwald	Schachtdeckel eckig	Gasschieber	Stahlrohrmast
Polygonpunkt	Wegweiser	Zaun	Mischwald	Sträßenablauf eckig	Merkstein	
Gemarkungsgrenze	Kilometerstein	Schilderbrücke	Nadelwald	Gully rund	Merkstein Elektrizität	Holzmast
Flurgrenze	Stationzeichen	Zufahrt / Zugang	Grünland	Überflurhydrant	Schilderpfahl Post/Post	Loterne
Flurstücksgz./Grenzpt	Lichte Höhe	Natursäule	Lärmschutzwand mit Tür	Unterflurhydrant	Schalkeisen	Durchlass mit GN

unterird. Leitungen Bestand

Regenwasserkanal	Niederspannungleitung	Hochspannungleitung	Fernmeldeleitung	AUSA-Kabel	Wasserleitung
Gasleitung	Ölleitung	LW-Kabel	oberird. Leitungen Bestand	Eit-Leitung	Hochspannungleitung
				Niederspannungleitung	Fernmeldeleitung
				Rohrleitung	

Eingetragene Fremdleitungen sind aus Bestandsplänen der jeweiligen Versorgungsträger übernommen.
Maße und Leitungstrassen sind unverbindliche Richtwerte.

Quelle: Auszug aus den Geobasisdaten der Niedersächsischen Vermessungs- und Katasterverwaltung © 2005 LGK LGN



Entfall Erwerb Schlackenteichwiese durch Verschiebung der LBP-Maßnahme E23 nach

- 1) Seewiese, Flst. 9, Flur 4, Gemarkung Bilderlahe, siehe UL 14.1, Blatt 24D
- 2) Am Bollas, Flst. 217/2, Flur 8, Gemarkung Kalefeld, siehe UL 14.1, Blatt 25D
- 3) Schwalenberg, Flst. 86/2 u. 86/3, Flur 3, Gemarkung Ildehausen, siehe UL 14.1, Blatt 3D

Zeichenerklärung

	für den Straßenbau zu erwerbende Fläche
	für den Straßenbau vorübergehend benötigte Fläche
	für Kompensationsmaßnahmen zu erwerbende und für Straßenbau vorübergehend benötigte Fläche
	dauernd zu beschränkende Fläche
	dauernd zu beschränkende Fläche und für Straßenbau vorübergehend benötigte Fläche
	vorübergehende Inanspruchnahme für Baustelleneinfriedungen
	geplanter Gebäudeabruch bzw. bereits abgebrochenes Gebäude
	Numerus des Grunderwerbsverzeichnis
	01. Nummer des Grunderwerbsplans
	02. Nummer des betroffenen Flurstückes
	03. Teilfläche des betroffenen Flurstückes
	800 m ² Größe der Fläche
	Numerus des betroffenen Flurstückes
	Zugehörigkeitsort
	Zusammengehörigkeitsfeld
	Kreis-/Gemeindegrenze
	Gemarkungsgrenze
	Flurgrenze
	Flurstücksgrenze/Grenzpl./Flurstücksnummer
	Erwerbsgrenze
	bauteilliche Grenze
	dauerhafte Beschränkung

Bau-km 223+150.000 Anschluss an Blatt 4

DECKBLATT vom 09.01.2015 im Auftrag: gez. Lange

Nr.	Art der Änderung	Datum	Aufgestellt
5.	Ergänzung Erwerb für LBP-Maßnahmenfläche Flst. 86/3, Flur 3, Gem. Ildehausen	08/2013	Stahlberg
4.	Änderung Teilflächen Flst. 31/3 durch Änderung Wirtschaftsweg westl. PWC Schwalenberg	08/2013	Stahlberg
3.	Änderung Teilflächen Flst. 26/7 durch Entfall gepl. Betriebszufahrt Bau-km 222+900	08/2013	Stahlberg
2.	Ergänzung Erwerb für LBP-Maßnahmenfläche Flst. 86/2, Flur 3, Gem. Ildehausen	08/2013	Stahlberg
1.	Entfall Erwerb für LBP Flst. 65/5 durch Verschiebung der Maßnahme	08/2013	Stahlberg

Entwurfsbearbeitung:		Datum	Zeichen
	EIBS Entwurfs- und Ingenieurbüro Straßenwesen GmbH	bearbeitet 06/2012	Flemming
Büro Hannover - Lister Damm 1, 30559 Hannover, Tel. (0511) 2424444		gezeichnet 06/2012	Geier
28.06.2012		geprüft 28.06.2012	Stahlberg

Straßenbauverwaltung des Landes Niedersachsen		Unterlage: 14.1
Bundesautobahn A7 Hannover - Kassel	Streckenabschnitt VAE 2 : Seesen bis Nörten-Hardenberg	Blatt Nr.: 3 D
Teilstrecke VKE 1 : a04, AS Seesen bis süd. AS Echle von Betr.-km 221+000 bis Betr.-km 223+850		Reg. Nr.:
		Datum
		Zeichen

6-streifiger Ausbau der A7		nachgeprüft 07/2012	Weite
Grunderwerbsplan		VAE 2 VKE 1	
Planfeststellung/Proj.-Nr.: 118101		Bau-km 222+250.000 bis Bau-km 223+150.000	
		8.248 n	
		Bau-km 1+600.000 bis Bau-km 1+970.000	
		Mafstab 1:1000	

Aufgestellt:		Im Auftrag: gez. Lange	
Bad Gandersheim, am 01.08.2012			
Niedersächsisches Landesbüro für Straßenbau und Verkehr			
- Beschäftigter Bad Gandersheim -			

Grundplan hergestellt:		EIBS GmbH	
terrestrische Aufnahme vom:	02-04-2008		
Kataster:	02/2008		
Lagebezugssystem:	LG 80		
Höhenbezugssystem:	DHN92, NS 160		

Bestands-Legende

	Trigonometrischer Punkt		Verkehrsschilder		Mauer / Mauerwerk		Laub-/Nadelbaum		Schachtkopf rund		Wasserschieber		Stahlgittermast
	Höhenstempel		Rechteckschilde		Stützmauer		Laubwald		Schachtkopf eckig		Gasschieber		Stahnmast
	Polypunkt		Wegweiser		Zaun		Mischwald		Strassenlauf eckig		Merkstein		Betonmast
	Kilometerstein		Schilderbohle		Niederwald		Dülfur nörd		Strassenlauf eckig		Markstein		Eisenhohlst
	Flurgrenze		Stahlschienen		Schutzplanke		Grünland		Unterflurhydrant		Lotse		Schaltkasten
	Flurstücksgrenze		Lichte Höhe		Nachbau		Rosen		Schaltkasten		Durchlass mit DN		Durchlass mit DN

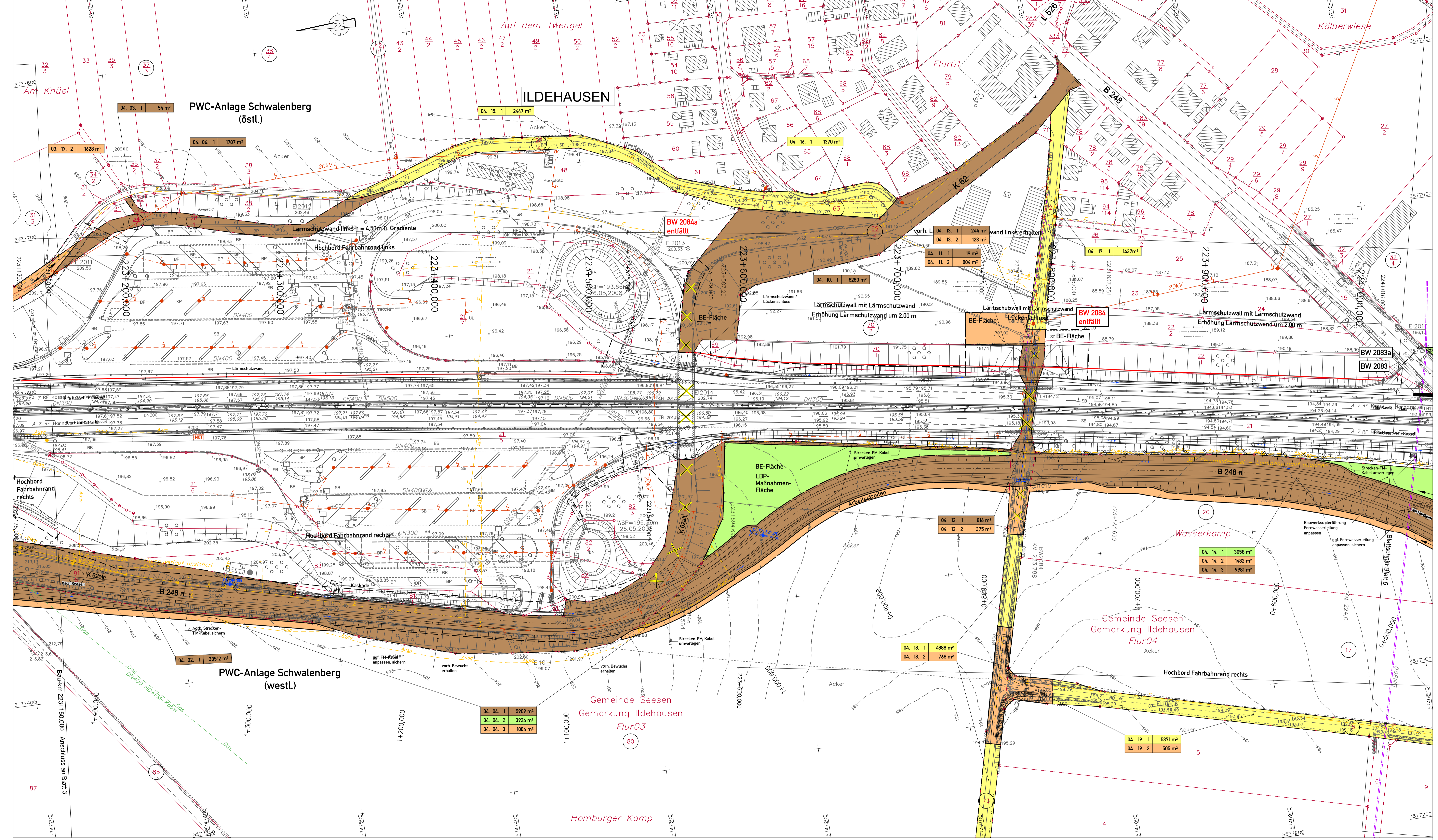
unterird. Leitungen Bestand

	Eit-Leitung		GSP		Gastleitung
	Niederspannungleitung		GW		Ölleitung
	Hochspannungleitung		LS		LW-Kabel
	Regenwasserkanal		LS		LS-Kabel
	Schlammwasserkanal		LS		LS-Kabel
	Fernwärmeleitung		LS		LS-Kabel
	Beheizungsleitung		LS		LS-Kabel
	Wasserleitung		LS		LS-Kabel

oberird. Leitungen Bestand

	Eit-Leitung		Hochspannungleitung
	Niederspannungleitung		Fernwärmeleitung
	Hochspannungleitung		Fernwärmeleitung
	Hochspannungleitung		Fernwärmeleitung
	Hochspannungleitung		Fernwärmeleitung
	Hochspannungleitung		Fernwärmeleitung
	Hochspannungleitung		Fernwärmeleitung
	Hochspannungleitung		Fernwärmeleitung

Eingetragene Fremdleitungen sind aus Bestandsplänen der jeweiligen Versorgungsträger übernommen.
Maße und Leitungstrassen sind unverbindliche Richtwerte.



Zeichenerklärung

	für den Straßenbau zu erwerbende Fläche
	für den Straßenbau vorübergehend benötigte Fläche
	für Kompensationsmaßnahmen zu erwerbende Fläche
	für Kompensationsmaßnahmen zu erwerbende Fläche und für Straßenbau vorübergehend benötigte Fläche
	dauernd zu beschränkende Fläche
	dauernd zu beschränkende Fläche und für Straßenbau vorübergehend benötigte Fläche
	dauernd zu beschränkende Fläche und für Straßenbau vorübergehend benötigte Fläche
	geplanter Gebäudeabruch bzw. bereits abgebrochenes Gebäude
	Nummer des Grundverzeichnisses
	01. Nummer des Grundverzeichnisses
	02. Nummer des betroffenen Flurstücks
	03. Teilfläche des betroffenen Flurstücks
	800 m² Größe der Fläche
	Nummer des betroffenen Flurstücks
	Zugehörigkeitsortner
	Zusammengehörigkeitspfeil
	Kreis-/Gemeindegrenze
	Gemarkungsgrenze
	Flurgrenze
	Flurstücksgrenze/Grenzpt./ Flurstücksnummer
	Erwerbsgrenze
	bauzeitliche Grenze
	dauerhafte Beschränkung

DECKBLATT vom 09.01.2015 im Auftrag: gez. Lange

Nr.	Art der Änderung	Datum	Aufgestellt
5.			
4.	Änderung/ Ergänzung Teilflächen Flst. 73, 16 durch Anpassung Einmündung Ganderheimer Weg	12/2014	Stahlberg
3.	Änderung Teilflächen Flst. 38/2, 31/3, 34/2, 37/3, 38/4, 42/1 durch Änderung Wirtschaftsweg östl. PWC Schwalenberg	08/2013	Stahlberg
2.	Änderung Baufeldgrenze Flst. 83, Flur 3, Gem. Ildehausen, durch Anpassung Kaskade	08/2013	Stahlberg
1.			

Entwurfsbearbeitung:

Datum	Zeichen
06/2012	Flemming
06/2012	Geier
28.06.2012	Stahlberg

EIBS Entwurfs- und Ingenieurbüro Straßenwesen GmbH
 Büro Hannover - Lister Damm 1, 30763 Hannover, Tel. (0511) 2624464
 28.06.2012

Straßenbauverwaltung des Landes Niedersachsen

Bundesautobahn: A7 Hannover - Kassel
 Streckenabschnitt VAE 2: Seesen bis Nörten-Hardenberg
 Teilstrecke VKE 1: süd. AS Seesen bis süd. AS Echte von Betr.-km 221+000 bis Betr.-km 233+850

6-streifiger Ausbau der A7 VAE 2 VKE 1
 Planfeststellung/ Proj.-Nr.: 111801

Unterlage: 14.1
 Blatt Nr.: 4 D
 Reg. Nr.:
 Datum: 07/2012
 Zeichen: Welle

Grunderwerbsplan
 Bau-km 223+150.000 bis Bau-km 224+050.000
 Bau-km 0+535.000 bis Bau-km 1+460.000
 Maßstab 1: 1000

Aufgestellt: Bei Ganderheim, den 01.08.2012
 Niedersächsisches Landesbüro für Straßenbau und Verkehr
 - Geschäftsbereich Ganderheim -

Im Auftrag: gez. Lange

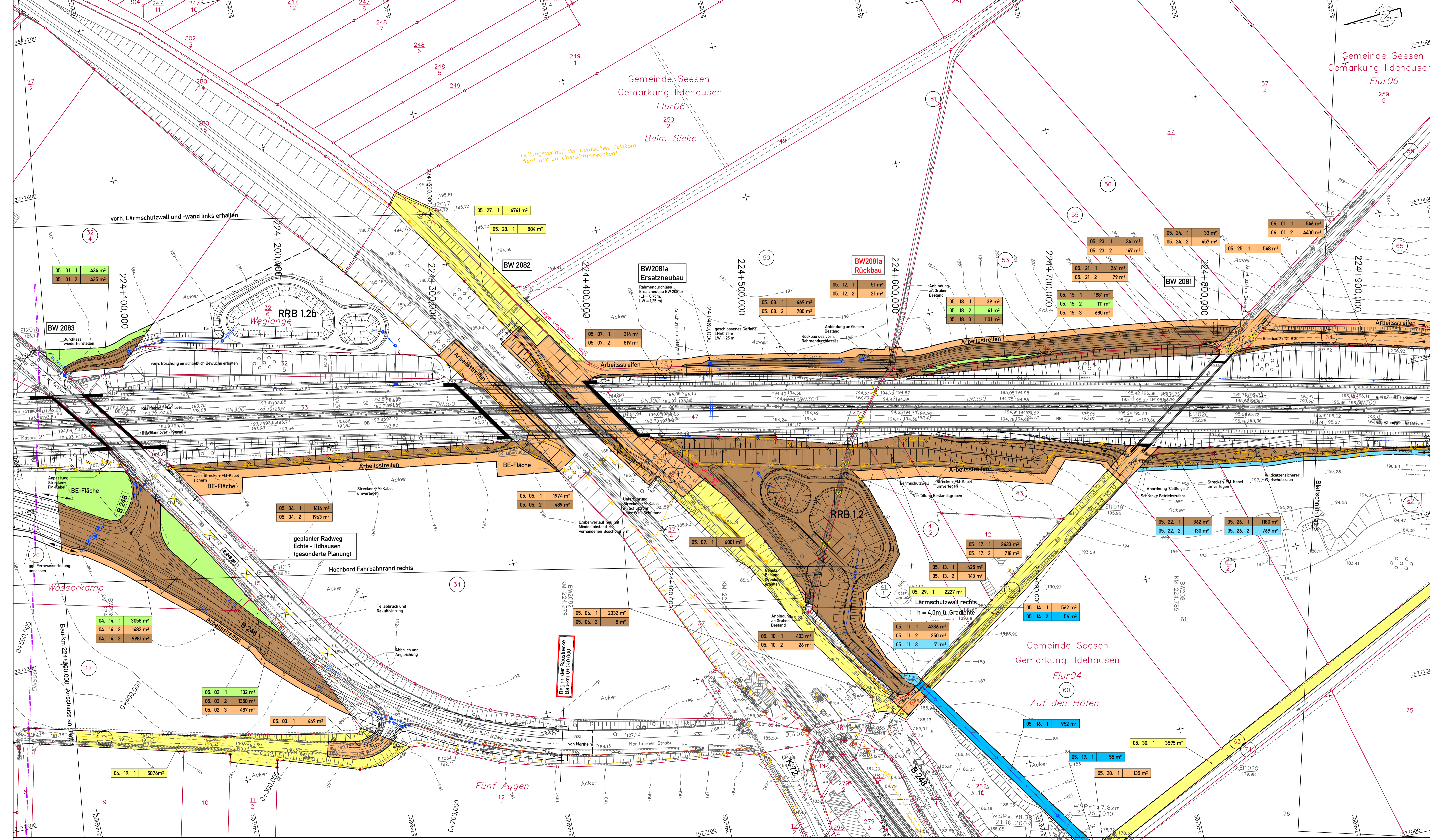
Bestands-Legende

Symbol	Bezeichnung
	Trigonometrischer Punkt
	Höhenfestpunkt
	Polygonepunkt
	Kilometerstein
	Stationzeichen
	Lichte Höhe
	Verkehrsschilder
	Rechtsschilder
	Wegweiser
	Schilderbrücke
	Zufahrt / Zugang
	Nofortabzule
	Mauer
	Stützmauer
	Zaun
	Schutzplanke
	Hecke
	Grünland
	Lärmschutzwand mit Tür
	Laub- / Nadelbaum
	Loobwald
	Mischwald
	Nadelwald
	Zufahrt / Zugang
	Hecke
	Grünland
	Unterflurhydrant
	Schaltkasten
	Stahlgittermast
	Stahlrohrmast
	Betonmast
	Holzmast
	Loterne
	Durchlass mit DN

Eingetragene Fremdleitungen sind aus Bestandsplänen der jeweiligen Versorgungsträger übernehmen.
 Maße und Leitungstrassen sind unverbindliche Richtwerte.

Quelle: Auszug aus den Geobasisdaten der Niedersächsischen Vermessungs- und Katasterverwaltung
 © 2005 GLN LGN

Grundplan hergestellt:	02-04-2008	EIBS GmbH
Interessierte Aufnahme vom:	02-2008	Neuwirth
Kalender:	02-2008	
Lagebezugssystem:	LS 100	
Höhenbezugssystem:	DHNPNZ, HS 160	



Zeichenerklärung

	für den Straßenbau zu erwerbende Fläche
	für den Straßenbau vorübergehend benötigte Fläche
	für Kompensationsmaßnahmen zu erwerbende Fläche
	für Kompensationsmaßnahmen zu erwerbende Fläche für Straßenbau vorübergehend benötigte Fläche
	dauernd zu beschränkende Fläche
	dauernd zu beschränkende Fläche und für Straßenbau vorübergehend benötigte Fläche vorübergehende Inanspruchnahme für Baustellenzufahrten
	geplanter Gebäudeabruch bzw. bereits abgebrochenes Gebäude
	Nummer des Grunderwerbsverzeichnisses
	01. 02. 3 800m²
	01. Nummer des Grunderwerbsplanes
	02. Nummer des betroffenen Flurstückes
	3. Teilfläche des betroffenen Flurstückes
	800 m² Größe der Fläche
	Nummer des betroffenen Flurstückes
	Zugehörigkeitsort
	Zusammengehörigkeitsstück
	Kreis-/Gemeindegrenze
	Gemarkungsgrenze
	Flurgrenze
	Flurstücksgrenze/Grenzpunkt/ Flurstücksnummer
	Erwerbsgrenze
	bauzeitliche Grenze
	dauerhafte Beschränkung

Änderung Bauwerkshauptabmessungen BW2082 einschl. Verlegung WW 08/2013 Stahlberg

Nr.	Art der Änderung	Datum	Aufgestellt
5.	Änderung Teilflächen Flst. 34, 37/4, 38, 48 durch Änderung Bauwerkshauptabmessungen BW2082 einschl. Verlegung WW	08/2013	Stahlberg
4.	Änderung Teilflächen Flst. 50 durch Änderung Geländewassergrenzen östlich A7	08/2013	Schönherr
3.	Änderung Teilflächen Flst. 41/1 durch Lageanpassung RRB 1.2	08/2013	Schönherr
2.	Änderung Teilflächen Flst. 50, 51, 52, 53 durch Ergänzung Betriebszufahrt 17 neu	08/2013	Müller
1.	Änderung Teilflächen Flst. 43, 59 durch Ergänzung Betriebszufahrt 35 a neu inkl. Anpass. Lärmschutzwand	08/2013	Müller

DECKBLATT von 15. 08. 2013
Im Auftrag: gez. Lange

Nr.	Art der Änderung	Datum	Aufgestellt
5.	Änderung Teilflächen Flst. 34, 37/4, 38, 48 durch Änderung Bauwerkshauptabmessungen BW2082 einschl. Verlegung WW	08/2013	Stahlberg
4.	Änderung Teilflächen Flst. 50 durch Änderung Geländewassergrenzen östlich A7	08/2013	Schönherr
3.	Änderung Teilflächen Flst. 41/1 durch Lageanpassung RRB 1.2	08/2013	Schönherr
2.	Änderung Teilflächen Flst. 50, 51, 52, 53 durch Ergänzung Betriebszufahrt 17 neu	08/2013	Müller
1.	Änderung Teilflächen Flst. 43, 59 durch Ergänzung Betriebszufahrt 35 a neu inkl. Anpass. Lärmschutzwand	08/2013	Müller

Entwurfsbearbeitung: **EIBS** Entwürfs- und Ingenieurbüro Straßenwesen GmbH
Büro Hannover - Lister Damm 3, 30763 Hannover, Tel. (0510) 2624464
28.06.2012

Datum	Zeichen
bearbeitet 06/2012	Fleming
gezeichnet 06/2012	Geier
geprüft 28.06.2012	Stahlberg

Bestands-Legende

	Trigonometrischer Punkt		Verkehrsschilder		Mauer		Laub- / Nadelbaum		Schachtdeckel rund		Wasserschieber		Stahlgerüst
	Höhenfestpunkt		Rechtschilde		Stützmauer		Laubwald		Schachtdeckel eckig		Gasschieber		Stahnrüst
	Polygonpunkt		Wegweiser		Zaun		Mischwald		Stroßenlauf eckig		Merkschieber		Betonmast
	Kilometerstein		Schilderbrücke		Schutzplanke		Nadelwald		Gully rund		Merkslein Elektrizität		Holzmast
	Flurgrenze		Zufahrt / Zugang		Hecke		Grünland		Schilderpfahl Post, Gas		AUSA-Kabel		Loterne
	Flurstücks-/Grenzpunkt		Natursäule		Lärmschutzwand mit Tür		Rosen		Unterflurhydrant		Schaldecken		Durchlass mit DN

unterird. Leitungen Bestand

	Eit-Leitung		Gastleitung
	Niederspannungleitung		Ölleitung
	Hochspannungleitung		LW-Kabel
	Fernmeldeleitung		Hochspannungleitung
	Schmutzwasserkanal		Niederspannungleitung
	Bewässerungsleitung		Fernmeldeleitung
	AUSA-Kabel		Fernmeldeleitung
	Wasserleitung		Rohrleitung

Eingetragene Fremdleitungen sind aus Bestandsplänen der jeweiligen Versorgungsträger übernommen.
Maße und Leitungstrassen sind unveränderte Richtwerte.

oberird. Leitungen Bestand

	Eit-Leitung		Gastleitung
	Niederspannungleitung		Ölleitung
	Hochspannungleitung		LW-Kabel
	Fernmeldeleitung		Hochspannungleitung
	Schmutzwasserkanal		Niederspannungleitung
	Bewässerungsleitung		Fernmeldeleitung
	AUSA-Kabel		Fernmeldeleitung
	Wasserleitung		Rohrleitung

Blatt 1 2 3 4 5 6 7 8 9 10 11 12 13 14 15 16

28.06.2012

Strassenbauverwaltung des Landes Niedersachsen

Bundesautobahn: A7 Hannover - Kassel
Streckenabschnitt VAE 2: Seesen bis Nörten-Hardenberg
Teilstrecke VKE 1: süd. AS Seesen bis süd. AS Echte von Betr.-km 221+000 bis Betr.-km 233+650

6-streifiger Ausbau der A7
VAE 2 VKE 1
Planfeststellung/ Proj.-Nr.: 111801

Aufgestellt: Bei Ganderheim, den 01.08.2012
Niedersächsischer Landesbetrieb für Straßenbau und Verkehr
Geschäftsbereich Ganderheim

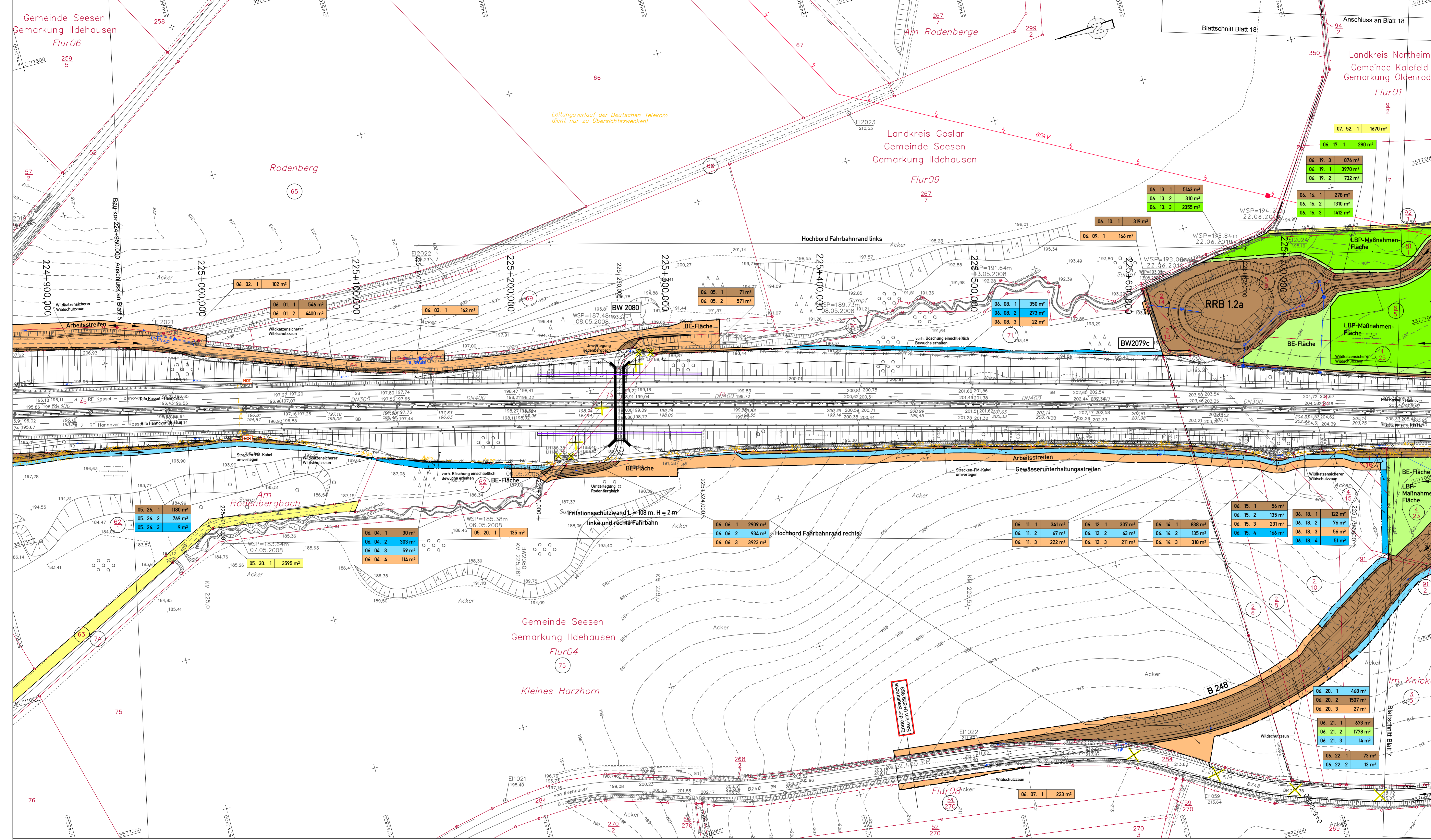
Im Auftrag: gez. Lange

Grundplan hergestellt: 02.06.2008
Kalender: 02/2008
Lagebezugssystem: LS 100
Höhenbezugssystem: DHHN20, HS 100

Unterlage: 14.1
Blatt Nr.: 5 D
Reg. Nr.:
Datum: 07/2012
Zeichen: Welle

Grunderwerbsplan
Bau-km 224+050.000 bis Bau-km 224+950.000
3 248 n.
Bau-km 0+140.000 bis Bau-km 0+535.000
Maßstab 1: 1000

EIBS GmbH
Neuwirth



Zeichenerklärung

	für den Straßenbau zu erwerbende Fläche
	für den Straßenbau vorübergehend benötigte Fläche
	für Kompensationsmaßnahmen zu erwerbende Fläche
	für Kompensationsmaßnahmen zu erwerbende Fläche
	dauernd zu beschränkende Fläche und für Straßenbau vorübergehend benötigte Fläche
	dauernd zu beschränkende Fläche
	geplanter Gebäudeabruch bzw. bereits abgebrochenes Gebäude
	Nummer des Grunderverzeichnisses
	01. 02. 3 800m ²
	Zugehörigkeitsorder
	Zusammengehörigkeitsstreifen
	Kreis-/Gemeindegrenze
	Gemarkungsgrenze
	Flurgrenze
	Flurstücksgrenze/Grenzskiz./ Flurstücksnummer
	Erwerbsgrenze
	bauzeitliche Grenze
	dauerhafte Beschränkung

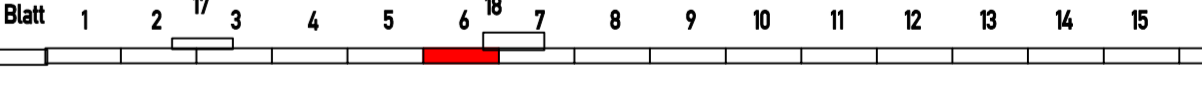
DECKBLATT vom 09.01.2015
im Auftrag: gez. Lange

Nr.	Art der Änderung	Datum	Aufgestellt
5.			
4.			
3.	Angabe der Teilfläche 06.17.01 (Flst. 81/1) korrigiert	01/2015	Stahlberg
2.	Änderung Teilflächen Flst. 2/10, 3/3 durch Im-Streifen Wildkatzensicherer Wildschutzzaun	10/2013	Stahlberg
1.	Änderung Teilflächen Flst. 4/25, 5/8, 6/5, 8/11 durch Lageanpassung RRB 1.2a inkl. Zuwegung und Baufeld	08/2013	Stahlberg

Entwurfsbearbeitung:

Datum	Zeichen
bearbeitet 06/2012	Flemming
gezeichnet 06/2012	Geier
geprüft: 28.06.2012	Stahlberg

28.06.2012



Straßenbauverwaltung des Landes Niedersachsen

Bundesautobahn A7 Hannover - Kassel
Streckenabschnitt VAE 2 : Seesen bis Nörten-Hardenberg
Teilstrecke VKE 1 : süd. AS Seesen bis süd. AS Echte von Betr.-km 221+000 bis Betr.-km 233+850

6-streifiger Ausbau der A7
VAE 2 VKE 1
Planfeststellung/ Proj.-Nr.: 111801

Unterlage: 14.1
Blatt Nr.: 6 D
Reg. Nr.
Datum: 07/2012
Zeichen: Welle

Grunderverbsplan
Bau-km 224+950.000 bis Bau-km 225+800.000
Umverlegung B 248 "Harzhorn"
Bau-km 0+445.000 bis Bau-km 0+829.988
Maßstab 1: 1000

Aufgestellt: Bei Ganderheim, den 07.08.2012
Niedersächsischer Landesbetrieb für Straßenbau und Verkehr
- Geschäftsbereich Ganderheim -

Im Auftrag: gez. Lange

Bestands-Legende

	Trigonometrischer Punkt		Verkehrsschilder		Mauer		Laub- / Nadelbaum		Schachtdeckel rund		Wasserschieber		Stahlgerüst
	Höhenfestpunkt		Rechtschleicher		Stützmauer		Lothwald		Schachtdeckel eckig		Gasschieber		Stahlgeländer
	Polygonpunkt		Wegweiser		Zaun		Betonmast		Strassenlauf, eckig		Merkstein		Betonmast
	Kilometerstein		Schilderbrücke		Schutzplanke		Nadelwald		Gully rund		Merkstein Elektrizität		Holzmast
	Flurgrenze		Zufahrt / Zugang		Hecke		Grünland		Oberflurhydrant		Schilderplan Post, Gas		Latone
	Flurstücks-/Grenzskiz.		Notrufsäule		Urmantelwand mit Tür		Rosen		Unterflurhydrant		Schaldecken		Durchlass mit DN

unterird. Leitungen Bestand

	Regenwasserkanal		Gasleitung		oberird. Leitungen Bestand
	Schmutzwasserkanal		Ölleitung		Eit-Leitung
	Bewässerungsleitung		LWL-Kabel		Niederspannungsleitung
	Wasserleitung		Fernmeldeleitung		Hochspannungsleitung
			Fernheizung		Niederspannungsleitung
					Fernmeldeleitung
					Rohrleitung

Eingetragene Fremdleitungen sind aus Bestandsplänen der jeweiligen Versorgungsträger übernommen.

Maße und Leitungstrassen sind unverbindliche Richtwerte.

Quelle: Auszug aus den Geobasisdaten der Niedersächsischen Vermessungs- und Katasterverwaltung

© 2005 GLN LGN

Grundplan hergestellt: 03-06-2008

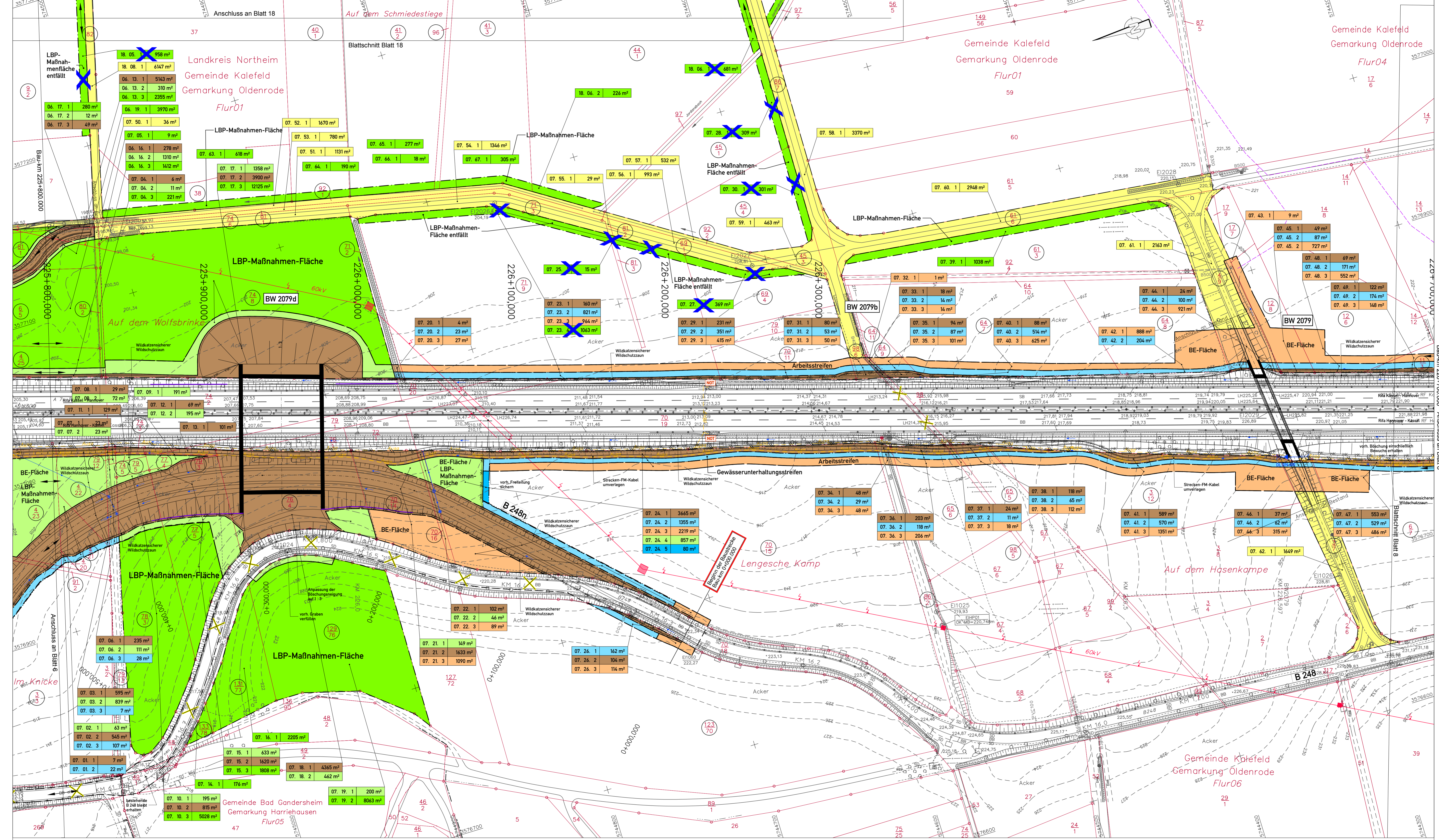
terrestrische Aufnahme vom: 02/2008

Kataster: LS 100

Lagebezugssystem: DHHN92 HS 160

Im Auftrag: gez. Lange

© 2005 IBS



Zeichenerklärung

	für den Straßenbau zu erwerbende Fläche
	für den Straßenbau vorübergehend benötigte Fläche
	für Kompensationsmaßnahmen zu erwerbende Fläche
	für Straßenbau vorübergehend benötigte Fläche
	dauernd zu beschränkende Fläche
	dauernd zu beschränkende Fläche und für Straßenbau vorübergehend benötigte Fläche
	vorübergehende Inanspruchnahme für Baustellenzufahrten
	geplanter Gebäudeabruch bzw. bereits abgebrochenes Gebäude
	Nummer des Grunderverzeichnisses
	01. Nummer des Grunderverzeichnisses
	02. Nummer des betroffenen Flurstückes
	03. Teilfläche des betroffenen Flurstückes
	800 m² Größe der Fläche
	Nummer des betroffenen Flurstückes
	Zugehörigkeitsort
	Zusammengehörigkeitsstiel
	Kreis-/Gemeindegrenze
	Gemarkungsgrenze
	Flurgrenze
	Flurstücksgrenze/Grenzst./Flurstücksnummer
	Erwerbsgrenze
	bauzeitliche Grenze
	dauerhafte Beschränkung

DECKBLATT vom 09.01.2015

Im Auftrag: gez. Lange

Nr.	Art der Änderung	Datum	Aufgestellt
5.			
4.	Fahne an Teilfläche 18.04.02 (Flst. 44/1) korrigiert	01/2015	Stahlberg
3.	Entfall Teilflächen Flst. 91/2, 44/1, 45/1, 45/4, 49/4, 91/3, 81/3 durch Entfall LBP-Maßnahme wegbleibende Hecken östlich A7	08/2013	Stahlberg
2.	Ergänzung Teilflächen Flst. 38, 40/1, 41/2, 41/3, 44/1, 58, 96 durch LBP-Maßnahme wegbleibende Hecken östlich A7	08/2013	Stahlberg
1.	Änderung Teilflächen Flst. 4/25, 4/5, 8/11 durch Lageanpassung RRB 1.2a inkl. Zuwegung und Baufeld	08/2013	Stahlberg

Entwurfsbearbeitung:

EIBS Entwürfs- und Ingenieurbüro Straßenwesen GmbH
 Büro Hannover - Lister Damm 1, 30183 Hannover, Tel. (0511) 2624464
 28.06.2012

Datum	Zeichen
06/2012	Flemming
06/2012	Geier
28.06.2012	Stahlberg

Straßenbauverwaltung des Landes Niedersachsen

Bundesautobahn A7 Hannover - Kassel
 Streckenabschnitt VAE 2 - Seesen bis Nörten-Hardenberg
 Teilstrecke VKE 1 - süd. AS Seesen bis süd. AS Echte von Betr.-km 221+000 bis Betr.-km 233+850

6-streifiger Ausbau der A7
VAE 2 VKE 1
Planfeststellung/ Proj.-Nr.: 111801

Unterlage: 14.1
 Blatt Nr.: 7 D
 Reg. Nr.
 Datum: 07/2012
 Zeichen: Welle

Grunderverbsplan
 Bau-km 225+800.000 bis Bau-km 226+700.000
 Umverlegung B 248 "Harzhorn"
 Bau-km 0+000.000 bis Bau-km 0+445.000
 Maßstab 1: 1000

Aufgestellt:
 Bei Ganderheim, den 07.08.2012
 Niedersächsische Landesbehörde für Straßenbau und Verkehr
 - Geschäftsbereich Ganderheim -

im Auftrag: gez. Lange

Bestands-Legende

	Triangulärer Punkt		Verkehrsschilder		Mauer		Laub- / Nadelbaum		Schachtdeckel rund		Wasserschieber		Stahlgittermast
	Höhenfestpunkt		Rechtsschilder		Stützmauer		Loobwald		Schachtdeckel eckig		Gasschieber		Stahlgittermast
	Polygonpunkt		Wegweiser		Zaun		Mischwald		Stroßenablauf eckig		Merkstein		Betonmast
	Kilometerstein		Schilderbrücke		Schutzhecke		Nadelwald		Gully rund		Merkstein Elektrizität		Holzmast
	Stationzeichen		Zufahrt / Zugang		Hecke		Grünland		AUSA-Kabel		Schilderplan Post, Gas		Latone
	Flurstücks-/Grenzst.		Lichte Höhe		Notrufsäule		Umschutzwand mit Tür		Unterflurhydrant		Schaldecken		Durchlass mit DN

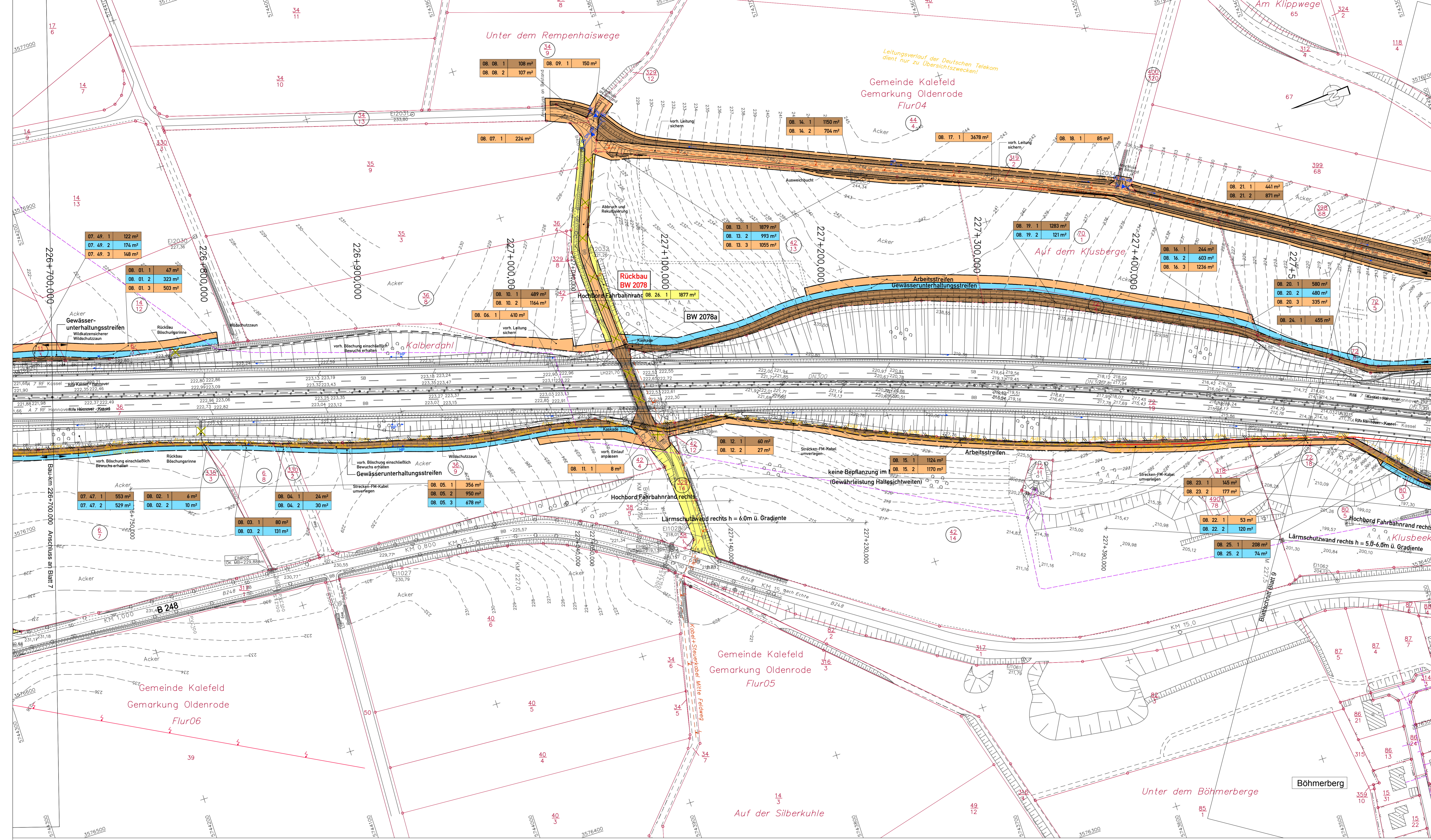
unterird. Leitungen Bestand

	Regenwasserkanal		Gasleitung		oberird. Leitungen Bestand
	Schmutzwasserkanal		Ölleitung		Eit-Leitung
	Bewässerungsleitung		LWL-Kabel		Hochspannungsleitung
	Wasserleitung		Fernmeldeleitung		Niederspannungsleitung
			Fernheizleitung		Fernmeldeleitung
					Rohrleitung

Entgeltene Fremdleitungen sind aus Bestandsplänen der jeweiligen Versorgungsträger übernehmen.
 Maße und Leitungstrassen sind unverbindliche Richtwerte.

Quelle: Auszug aus den Geobasisdaten der Niedersächsischen Vermessungs- und Katasterverwaltung
 © 2005 GLN LGN

Grundplan hergestellt:	03-04-2008	EIBS GmbH
topographische Aufnahme vom:	02/2008	Neuwirth
Kataster:		
Lagebezugssystem:	LS 100	
Höhenbezugssystem:	DHHN92 HS 160	



Zeichenerklärung

	für den Straßenbau zu erwerbende Fläche
	für den Straßenbau vorübergehend benötigte Fläche
	für Kompensationsmaßnahmen zu erwerbende Fläche
	für Kompensationsmaßnahmen zu erwerbende Fläche und für Straßenbau vorübergehend benötigte Fläche
	dauernd zu beschränkende Fläche
	dauernd zu beschränkende Fläche und für Straßenbau vorübergehend benötigte Fläche
	dauernd zu beschränkende Fläche und für Straßenbau vorübergehend benötigte Fläche vorübergehende Inanspruchnahme für Baustellenzufahrten
	geplanter Gebäudeabruch bzw. bereits abgebrochenes Gebäude
	01.02.3 800m ²
	Numer des Grunderwerbsverzeichnisses
	01. Nummer des Grunderwerbsplanes
	02. Nummer des betroffenen Flurstückes
	3. Teilfläche des betroffenen Flurstückes
	800 m ² Größe der Fläche
	Numer des betroffenen Flurstücks
	Zugehörigkeitscode
	Zusammengehörigkeitsstiel
	Kreis-/Gemeindegrenze
	Gemarkungsgrenze
	Flurgrenze
	Flurstücksgrenze/Grenzst./ Flurstücksnummer
	Erwerbsgrenze
	bauzeitliche Grenze
	dauerhafte Beschränkung

07. 49. 1	122 m ²
07. 49. 2	174 m ²
07. 49. 3	148 m ²
08. 01. 1	47 m ²
08. 01. 2	323 m ²
08. 01. 3	503 m ²
08. 06. 1	410 m ²
08. 07. 1	224 m ²
08. 08. 1	108 m ²
08. 08. 2	107 m ²
08. 09. 1	150 m ²
08. 10. 1	489 m ²
08. 10. 2	1164 m ²
08. 10. 3	1877 m ²
08. 11. 1	8 m ²
08. 12. 1	60 m ²
08. 12. 2	27 m ²
08. 13. 1	1879 m ²
08. 13. 2	993 m ²
08. 13. 3	1055 m ²
08. 14. 1	1150 m ²
08. 14. 2	704 m ²
08. 15. 1	1124 m ²
08. 15. 2	1170 m ²
08. 16. 1	244 m ²
08. 16. 2	603 m ²
08. 16. 3	1236 m ²
08. 17. 1	3678 m ²
08. 18. 1	65 m ²
08. 19. 1	1283 m ²
08. 19. 2	121 m ²
08. 20. 1	580 m ²
08. 20. 2	480 m ²
08. 20. 3	335 m ²
08. 21. 1	441 m ²
08. 21. 2	871 m ²
08. 22. 1	53 m ²
08. 22. 2	120 m ²
08. 23. 1	145 m ²
08. 23. 2	177 m ²
08. 24. 1	455 m ²
08. 25. 1	208 m ²
08. 25. 2	74 m ²

DECKBLATT vom 09.01.2015
im Auftrag: gez. Lange

5.			
4.			
3.			
2.			
1.	Änderung Teilflächen Flst. 34/9, 42/13, 44/3, 329/12 wegen Anpassung WW-Senke bei Bauwerk 2078	01/2015	Stahlberg
Nr.	Art der Änderung	Datum	Aufgestellt

Entwurfsbearbeitung:

EIBS Entwurfs- und Ingenieurbüro Straßenwesen GmbH
Büro Hannover - Lister Damm 1, 30163 Hannover, Tel. (0511) 2624464
28.06.2012

Datum	Zeichen
06/2012	Fleming
06/2012	Geier
28.06.2012	Stahlberg

Straßenverwaltung des Landes Niedersachsen

Bundesautobahn A7 Hannover - Kassel
Streckenabschnitt VAE 2 : Seesen bis Nörten-Hardenberg
Teilstrecke VKE 1 : stüd. AS Seesen bis stüd. AS Echte von Betr.-km 221+000 bis Betr.-km 233+850

6-streifiger Ausbau der A7
VAE 2 VKE 1
Planfeststellung/ Proj.-Nr.: 111801

Aufgestellt: Bei Ganderheim, den 01.08.2012
Niedersächsische Landesbehörde für Straßenbau und Verkehr - Geschäftsbereich Ganderheim -

im Auftrag: gez. Lange

Unterlage: 14.1
Blatt Nr.: 8 D
Reg. Nr.
Datum: 07/2012
Zeichen
Welle

Grunderwerbsplan
Bau-km 226+700.000 bis Bau-km 227+400.000
Maßstab 1: 1000

Bestands-Legende

	Trigonometrischer Punkt		Verkehrsschilder		Mauer		Laub- / Nadelbaum		Schachtdeckel rund		Wasserschieber		Stahlgerüst
	Höhenfestpunkt		Rechtsverkehrsschilder		Stützmauer		Loobwald		Schachtdeckel eckig		Gasschieber		Stahlrohrmast
	Polygonpunkt		Wegweiser		Zaun		Betelmas		Straßenablauf, eckig		Ölleitung		Betonmast
	Kilometerstein		Schilderbrücke		Schutzplanke		Nadelwald		Gully rund		Merkstein Elektrizität		Holzmas
	Flurgrenze		Stationenzeichen		Zufahrt / Zugang		Grünland		Oberflurhydrant		AUSA-Kabel		Latene
	Flurstücksgr./Grenzst.		Lichte Höhe		Notrufsäule		Rosen		Unterflurhydrant		Schaldecken		Durchlass mit DN

unterird. Leitungen Bestand

	Regenwasserkanal		Gasleitung
	Schmutzwasserkanal		Ölleitung
	Bewässerungsleitung		LWL-Kabel
	Wasserleitung		Fernmeldeleitung
			AUSA-Kabel
			Fernheizung

oberird. Leitungen Bestand

	Eit-Leitung		Niederspannungsteilung
			Hochspannungsteilung
			Niederspannungsteilung
			Fernmeldeleitung
			Rohrleitung

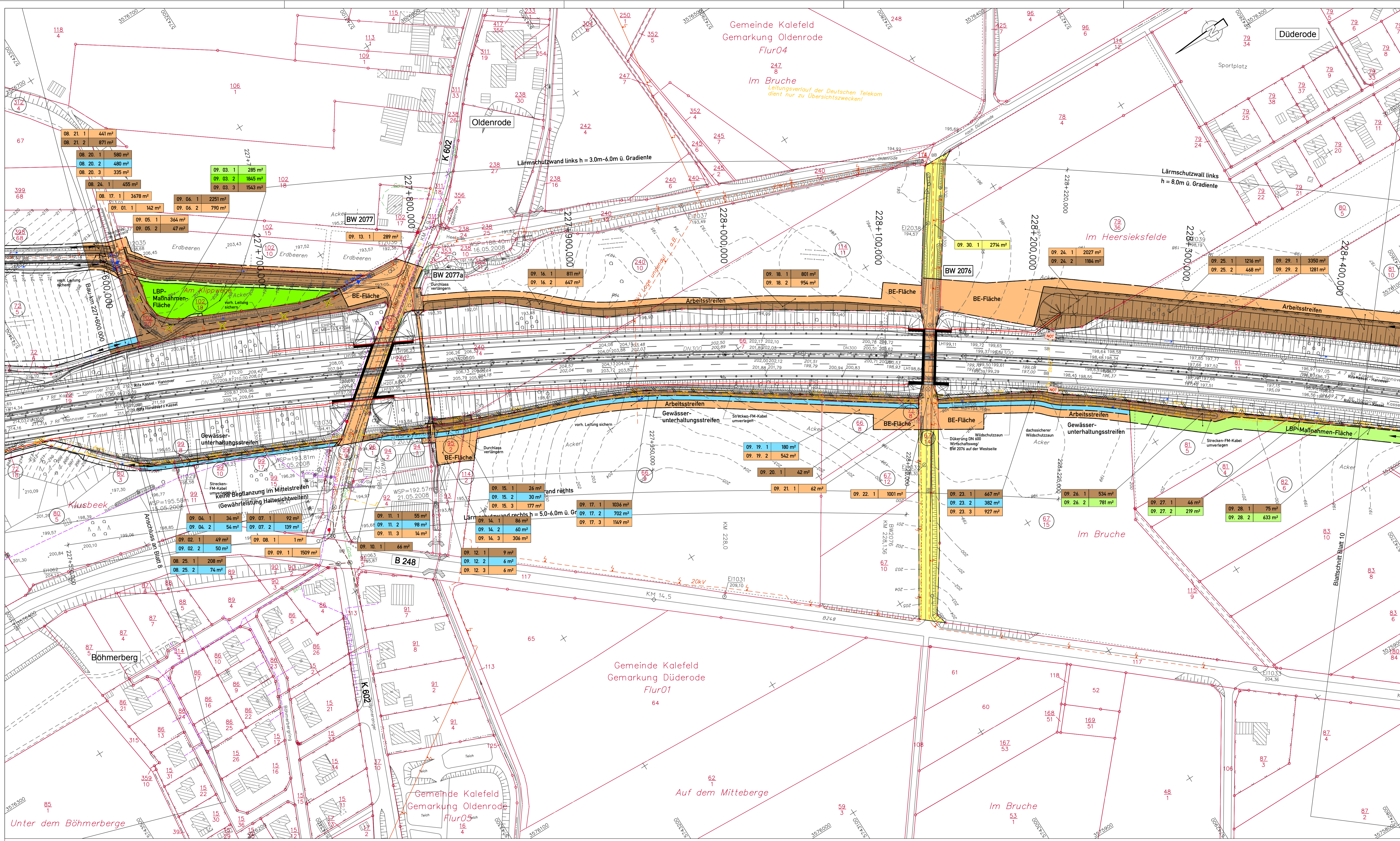
Eingetragene Fremdleitungen sind aus Bestandsplänen der jeweiligen Versorgungsträger übernommen.

Maße und Leitungsrastern sind unverbindliche Richtwerte.

Quelle: Auszug aus den Geobasisdaten der Niedersächsischen Vermessungs- und Katasterverwaltung

© 2005 GLN LGN

Grundplan hergestellt:	03-06-2008	EIBS GmbH
topographische Aufnahme vom:	02/2008	Neuwirth
Kataster:		
Lagebezugssystem:	LS 100	
Höhenbezugssystem:	DHHN92 HS 160	



Zeichenerklärung

	für den Straßenbau zu erwerbende Fläche
	für den Straßenbau vorübergehend benötigte Fläche
	für Kompensationsmaßnahmen zu erwerbende Fläche
	für Kompensationsmaßnahmen zu erwerbende Fläche und für Straßenbau vorübergehend benötigte Fläche
	dauernd zu beschränkende Fläche
	dauernd zu beschränkende Fläche und für Straßenbau vorübergehend benötigte Fläche vorübergehende Inanspruchnahme für Baustellenzufahrten
	geplanter Gebäudeabruch bzw. bereits abgebrochenes Gebäude
	Nummer des Grunderwerbsverzeichnisses 01. Nummer des Grunderwerbsplanes 02. Nummer des betroffenen Flurstückes 3. Teilfläche des betroffenen Flurstückes 800 m² Größe der Fläche Nummer des betroffenen Flurstückes
	Zugehörigkeitsort Zusammengehörigkeitsstelle
	Kreis-/Gemeindegrenze
	Gemarkungsgrenze
	Flurgrenze
	Flurstücksgrenze/Grenzpt./ Flurstücksnummer
	Erwerbsgrenze
	bauzeitliche Grenze
	dauerhafte Beschränkung

DECKBLATT von 15. 08. 2013

Im Auftrag: gez. Lange

5.			
4.			
3.			
2.			
1.	Änderung Teilflächen Flst. 81/5, 81/6, 81/6 durch Unterbrechung Geländewassergraben zwischen Bau-km 228+330 und 228+030	08/2013	Stahlberg
Nr.	Art der Änderung	Datum	Aufgestellt

Entwurfsbearbeitung:		Datum	
EIBS Entwurfs- und Ingenieurbüro Straßenwesen GmbH Büro Hannover - Lister Damm 1, 30763 Hannover, Tel. (0510) 2624464 28.06.2012		bearbeitet	06/2012
		gezeichnet	06/2012
		geprüft:	28.06.2012
			Stahlberg

Straßenbauverwaltung des Landes Niedersachsen		Unterlage: 14.1
Bundesautobahn: A7 Hannover - Kassel		Blatt Nr.: 9 D
Streckenabschnitt VAE 2: Seesen bis Nörten-Hardenberg		Reg. Nr.
Teilstrecke VKE 1: südL. AS Seesen bis südL. AS Echte		Datum
von Betr.-km 221+000 bis Betr.-km 233+650		nachgeprüft
6-streifiger Ausbau der A7		07/2012
VAE 2 VKE 1		Welle
Planfeststellung/ Proj.-Nr.: 111801		Grunderwerbsplan
		Bau-km 227+600.000 bis Bau-km 228+450.000
		Maßstab 1: 1000
Aufgestellt: Bei Gundersheim, den 01.08.2012 Niedersächsisches Landesbüro für Straßenbau und Verkehr - Geschäftsbereich Gundersheim -		
Im Auftrag: gez. Lange		

Bestands-Legende

	Trigonometrischer Punkt		Verkehrsschilder		Mauer		Laub- / Nadelbaum		Schachtdeckel rund		Wasserschieber		Stahlträger
	Höhenfestpunkt		Rechtschilde		Stützmauer		Laubwid		Schachtdeckel eckig		Gasschieber		Stahlrhormast
	Polygonpunkt		Wegweiser		Zaun		Mischwald		Merkstein		Loten		Betonmast
	Kilometerstein		Schilderbrücke		Schutzplanke		Nadelwald		Gully rund		Merkstein Elektrizität		Holzmast
	Flurgrenze		Zufahrt / Zugang		Hecke		Grünland		Oberflurhydrant		Schilderpfahl Post, Gas		Loten
	Flurstücksgr./Grenzpt.		Naturschule		Lärmschutzwand mit Tür		Rosen		Unterflurhydrant		Schalplatten		Durchlass mit DN

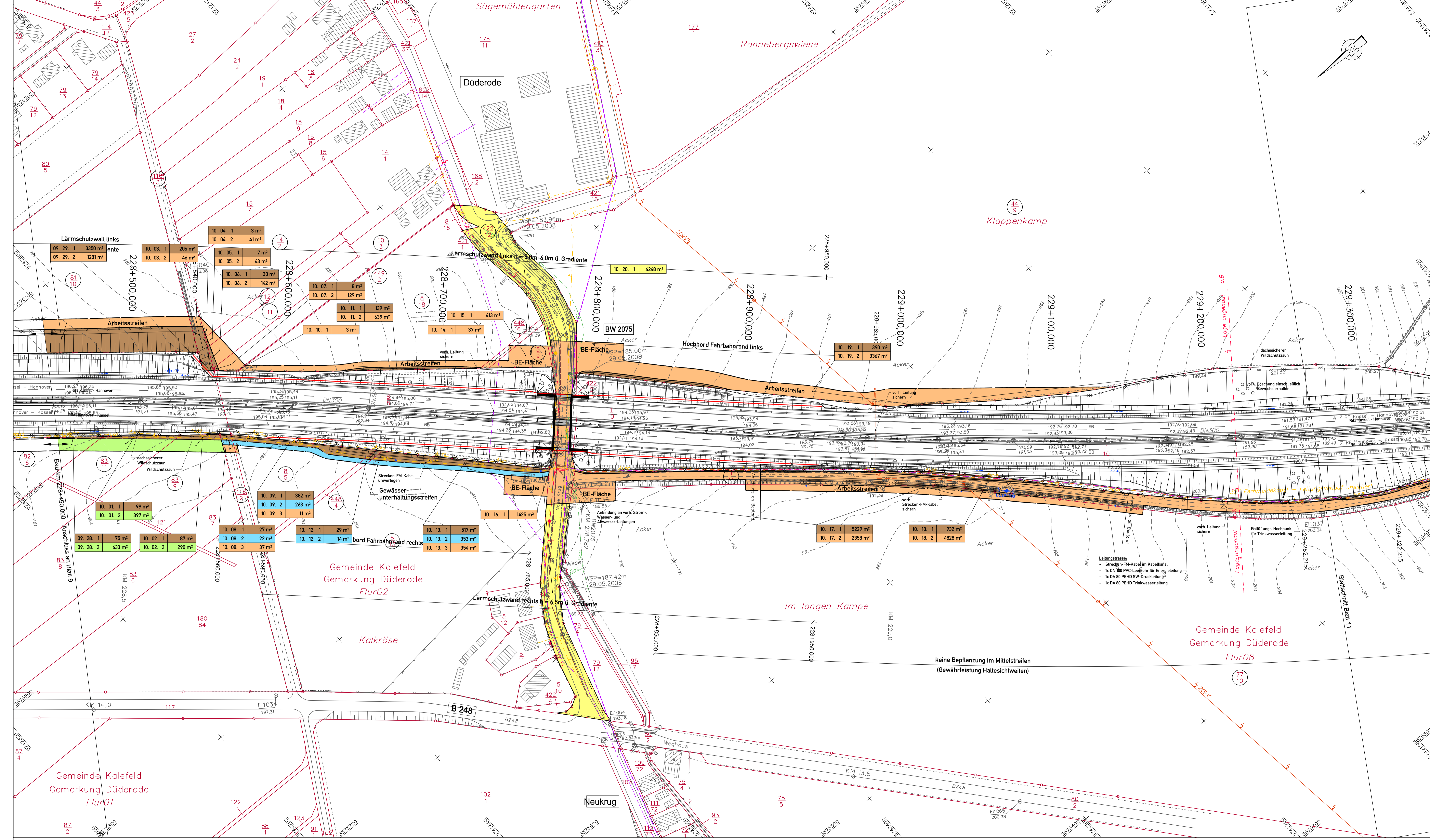
unterird. Leitungen Bestand

	Eit-Leitung		Gastleitung		oberird. Leitungen Bestand
	Niederspannungleitung		Ölleitung		Eit-Leitung
	Hochspannungleitung		L.W.-Kabel		Hochspannungleitung
	Fernmeldeleitung		Loten		Niederspannungleitung
	Schmutzwasserkanal		Schilderpfahl Post, Gas		Fernmeldeleitung
	Bewässerungsleitung		Loten		Fernmeldeleitung
	Wasserleitung		Fernheizung		Rohrleitung

Eingetragene Fremdleitungen sind aus Bestandsplänen der jeweiligen Versorgungsträger übernehmen.
Maße und Leitungstrassen sind unverbindliche Richtwerte.

Quelle: Auszug aus den Geobasisdaten der Niedersächsischen Vermessungs- und Katasterverwaltung
© 2005 GLN LGN

Grundplan hergestellt:	02-06-2008	EIBS GmbH
Terrestrische Aufnahme vom:	02/2008	Neuwith
Kalender:		
Lagebezugssystem:	LS 100	
Höhenbezugssystem:	DHHN2, HS 100	



Zeichenerklärung

	für den Straßenbau zu erwerbende Fläche
	für den Straßenbau vorübergehend benötigte Fläche
	für Kompensationsmaßnahmen zu erwerbende Fläche
	für Kompensationsmaßnahmen zu erwerbende Fläche für Straßenbau vorübergehend benötigte Fläche
	dauernd zu beschränkende Fläche
	dauernd zu beschränkende Fläche und für Straßenbau vorübergehend benötigte Fläche vorübergehende Inanspruchnahme für Baustellenzufahrten
	geplanter Gebäudeabbruch bzw. bereits abgebrochenes Gebäude
	Nummer des Grunderwerbsverzeichnisses 01. Nummer des Grunderwerbsplanes 02. Nummer des betroffenen Flurstücks 3. Teilfläche des betroffenen Flurstücks 800 m² Größe der Fläche Nummer des betroffenen Flurstücks
	Zugehörigkeitsort
	Zusammengehörigkeitsstreifen
	Kreis-/Gemeindengrenze
	Gemarkungsgrenze
	Flurgrenze
	Flurstücksgrenze/Grenzpunkt/ Flurstücksnummer
	Erwerbsgrenze
	bauzeitliche Grenze
	dauerhafte Beschränkung

Bau-km 229+350,000 Anschluss an Blatt 11

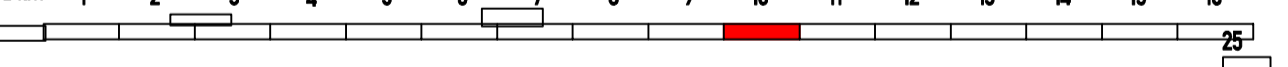
DECKBLATT von 15.08.2013
Im Auftrag: gez. Lange

5.			
4.			
3.			
2.	Änderung Teilflächen Flst. 8/5, 8/6, 8/9, 8/11, 11/2 durch Unterbrechung Geländewassergraben zwischen Bau-km 228+330 und 228+430	08/2013	Stahlberg
1.			
Nr.	Art der Änderung	Datum	Aufgestellt

Entwurfsbearbeitung:

EIBS Entwurfs- und Ingenieurbüro Straßenwesen GmbH
Büro Hannover - Lister Damm 1, 30763 Hannover, Tel. (0510) 2624444
28.06.2012

Datum	Zeichen
bearbeitet 06/2012	Flemming
gezeichnet 06/2012	Geier
geprüft 28.06.2012	Stahlberg



Straßenbauverwaltung des Landes Niedersachsen

Bundesautobahn: A7 Hannover - Kassel
Streckenabschnitt VAE 2: Seesen bis Nörten-Hardenberg
Teilstrecke VKE 1: süd. AS Seesen bis süd. AS Echte von Betr.-km 221+000 bis Betr.-km 233+850

6-streifiger Ausbau der A7
VAE 2 VKE 1
Planfeststellung/ Proj.-Nr.: 111801

nachgeprüft 07/2012 Welle

Grunderwerbsplan
Bau-km 228+450,000 bis Bau-km 229+350,000
Maßstab 1: 1000

Aufgestellt: Bei Ganderstein, den 01.08.2012
Niedersächsischer Landesbetrieb für Straßenbau und Verkehr
Geschäftsbereich Ganderstein

Im Auftrag: gez. Lange

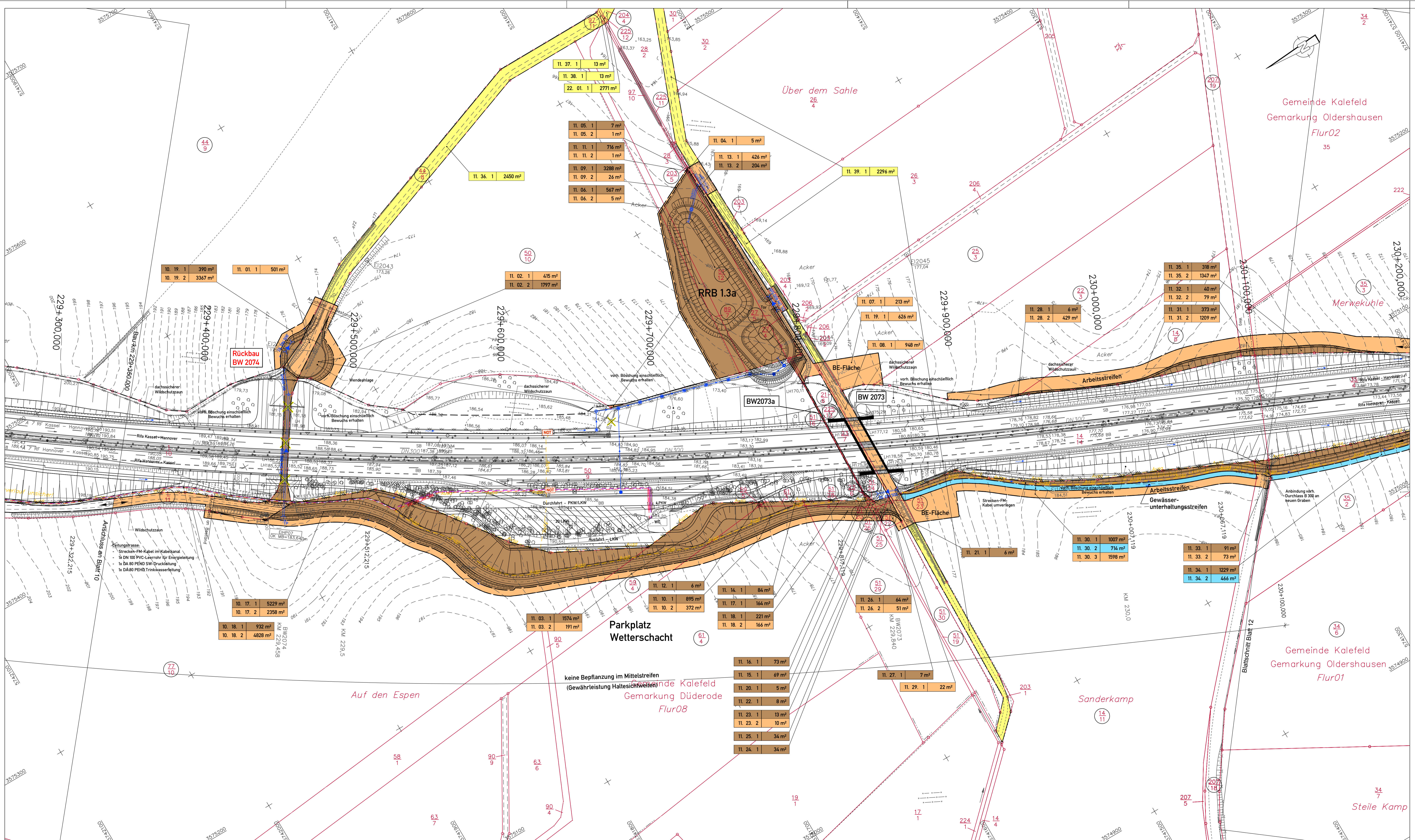
Unterlage: 14.1
Blatt Nr.: 10 D
Reg. Nr.
Datum
Zeichen

Bestands-Legende

	Trigonometrischer Punkt		Verkehrsschilder		Mauer		Laub- / Nadelbaum		Schachtdeckel rund		Wasserschieber		Stahlträger
	Höhenfestpunkt		Rechtschilde		Stützmauer		Laubwald		Schachtdeckel eckig		Gasschieber		Stahlrhormast
	Polygonpunkt		Wegweiser		Zaun		Mischwald		Stoßbohlenlauf eckig		Merkstein		Betonmast
	Kilometerstein		Schilderbrücke		Schutzplanke		Nadelwald		Gully rund		Merkstein Elektrizität		Holzmast
	Flurgrenze		Zufahrt / Zugang		Hecke		Grünland		Schilderpfahl Post, Gas		AUSA-Kabel		Fernmeldeleitung
	Flurstücksgrenzpunkt		Nofurtschule		Lärmschutzwand mit Tür		Rosen		Unterflurhydrant		Schalnkosten		Durchlass mit GN

Eingetragene Fremdleitungen sind aus Bestandsplänen der jeweiligen Versorgungsträger übernommen.
Maße und Leitungstrassen sind unverändliche Richtwerte.

Quelle: Auszug aus den Geobasisdaten der Niedersächsischen Vermessungs- und Katasterverwaltung
© 2005 EIBS LGN



Zeichenerklärung

	für den Straßenbau zu erwerbende Fläche
	für den Straßenbau vorübergehend benötigte Fläche
	für Kompensationsmaßnahmen zu erwerbende Fläche
	für Kompensationsmaßnahmen zu erwerbende Fläche
	dauernd zu beschränkende Fläche und für Straßenbau vorübergehend benötigte Fläche
	dauernd zu beschränkende Fläche
	geplanter Gebäudeabruch bzw. bereits abgebrochenes Gebäude
	Nummer des Grunderwerbsverzeichnisses 01. Nummer des Grunderwerbsplanes 02. Nummer des betroffenen Flurstückes 3. Teilfläche des betroffenen Flurstückes 800 m² Größe der Fläche Nummer des betroffenen Flurstückes
	Zugänglichkeitsschilder
	Zusammengehörigkeitspfeil
	Kreis-/Gemeindegrenze
	Gemarkungsgrenze
	Flurgrenze
	Flurstücksgrenze/Grenzpt./ Flurstücksnummer
	Erwerbsgrenze
	bauzeitliche Grenze
	dauerhafte Beschränkung

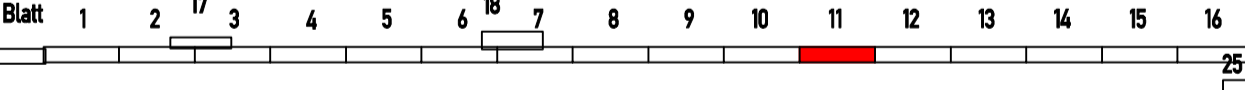
DECKBLATT von 15. 08. 2013
im Auftrag: gez. Lange

5.			
4.			
3.			
2.			
1.	Anpassung Teilflächen Flst. 21/4, 203/7, durch Anpassung Zufahrt RRB 1.3a	08/2013	Stahlberg
Nr.	Art der Änderung	Datum	Aufgestellt

Entwurfsbearbeitung:

EIBS Entwurfs- und Ingenieurbüro
Straßenwesen GmbH
Büro Hannover - Lister Damm 1, 30173 Hannover, Tel. (0510) 2624464
28.06.2012

Datum	Zeichen
bearbeitet 06/2012	Flemming
gezeichnet 06/2012	Geier
geprüft: 28.06.2012	Stahlberg



Gemeinde Kalefeld
Gemarkung Oldershausen
Flur 01

6-streifiger Ausbau der A7
VAE 2 VKE 1
Planfeststellung/ Proj.-Nr.: 111801

Unterlage: 14.1
Blatt Nr.: 11 D
Reg. Nr.
Datum
Zeichen

Grunderwerbsplan
Bau-km 229+350,000 bis Bau-km 230+200,000
Maßstab 1: 1000

Aufgestellt:
Bei Gundersheim, den 08.08.2012
Niedersächsisches Landesbüro für Straßenbau und Verkehr
- Geschäftsbereich Gundersheim -

Im Auftrag: gez. Lange

Grundplan hergestellt: 03-06-2008
Kalender: 02-2008
Lagebezugssystem: LS 100
Höhenbezugssystem: DHHN72, HS 100

EIBS GmbH
Neuwirth

Bestands-Legende

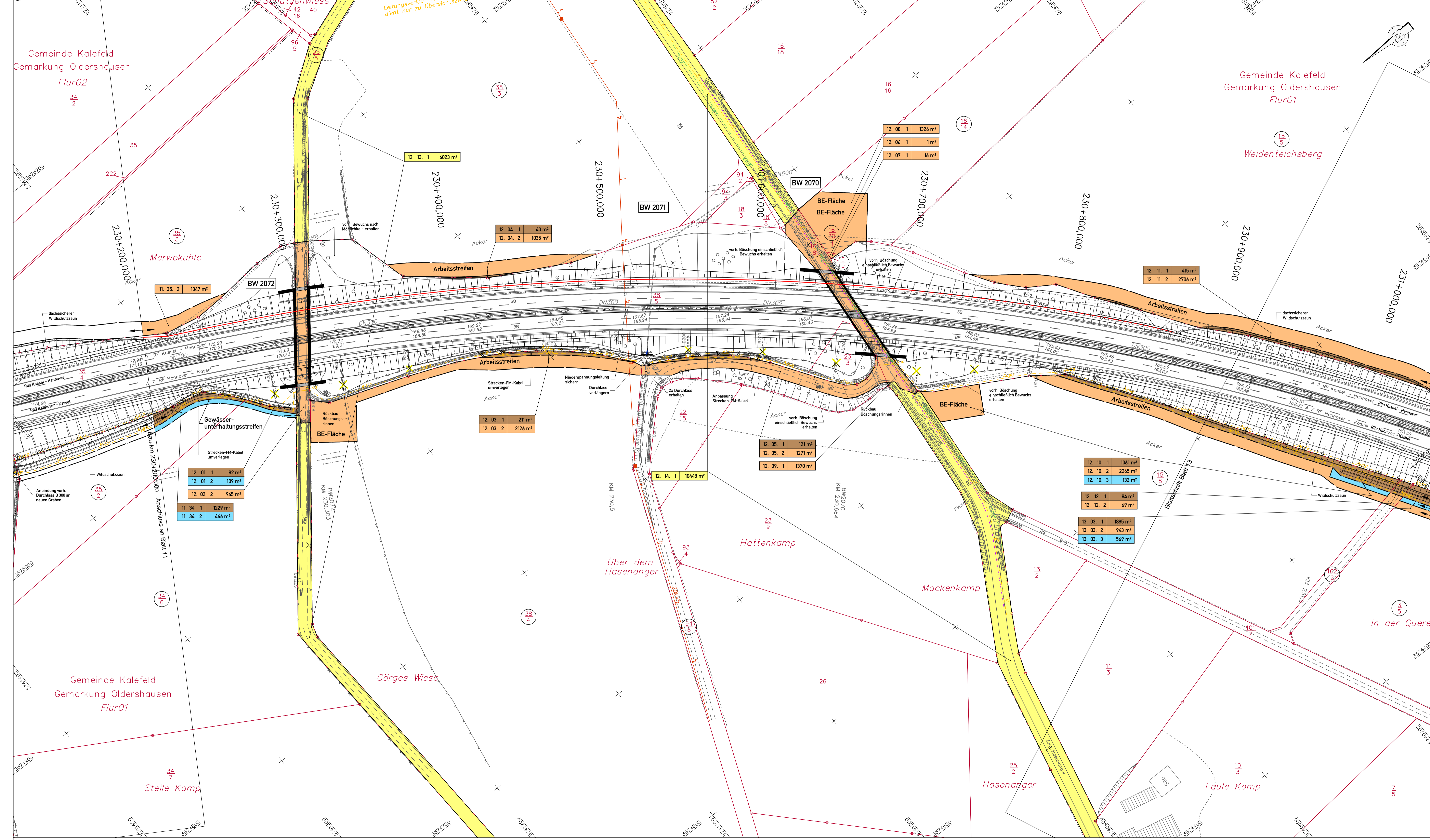
	Trigonometrischer Punkt		Verkehrsschilder		Mauer		Laub- / Nadelbaum		Schachtdeckel rund		Wasserschieber		Stahlgittermast
	Höhenfestpunkt		Rechtschilde		Stützmauer		Laubwald		Schachtdeckel eckig		Gasschieber		Stahnröhrmast
	Polygonepunkt		Wegweiser		Zaun		Mischwald		Gully rund		Merkestein		Betonmast
	Kilometerstein		Schilderbrücke		Schutzplanke		Nadelwald		Merkestein Elektr./TrG		Loterne		Holzmast
	Flurgrenze		Zufahrt / Zugang		Hecke		Grünland		AUSA-Kabel		Schaldecken		Loterne
	Flurstücksgrenze/Grenzpt.		Notrufsäule		Lärmschutzwand mit Tür		Rosen		Unterflurhydrant		Schaldecken		Durchlass mit GN

unterird. Leitungen Bestand

	Eit-Leitung		Gasleitung		oberird. Leitungen Bestand
	Niederspannungsführung		Ölleitung		Eit-Leitung
	Hochspannungsführung		LW-Kabel		Hochspannungsführung
	Fernmeldeleitung		AUSA-Kabel		Niederspannungsführung
	Schmutzwasserkanal		Loterne		Fernmeldeleitung
	Bewässerungsleitung		Schaldecken		Rohrleitung
	Wasserleitung		Schaldecken		

Eingetragene Fremdleitungen sind aus Bestandsplänen der jeweiligen Versorgungsträger übernehmen.
Maße und Leitungstrassen sind unverbindliche Richtwerte.

Quelle: Auszug aus den Geobasisdaten der Niedersächsischen Vermessungs- und Katasterverwaltung
© 2005 LGN



Zeichenerklärung

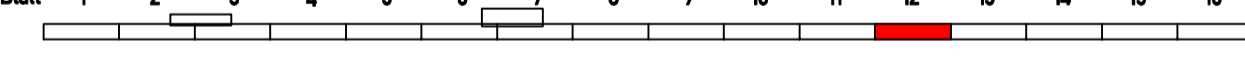
	für den Straßenbau zu erwerbende Fläche
	für den Straßenbau vorübergehend benötigte Fläche
	für Kompensationsmaßnahmen zu erwerbende Fläche
	für Kompensationsmaßnahmen zu erwerbende Fläche für Straßenbau vorübergehend benötigte Fläche
	dauernd zu beschränkende Fläche
	dauernd zu beschränkende Fläche und für Straßenbau vorübergehend benötigte Fläche vorübergehende Inanspruchnahme für Baustellenzufahrten
	geplanter Gebäudeabruch bzw. bereits abgebrochenes Gebäude
	Nummer des Grunderwerbsverzeichnisses 01. Nummer des Grunderwerbsplanes 02. Nummer des betroffenen Flurstückes 3. Teilfläche des betroffenen Flurstückes 800 m² Größe der Fläche Nummer des betroffenen Flurstückes
	Zugehörigkeitsort Zusammengehörigkeitsstiel
	Kreis-/Gemeindegrenze
	Gemarkungsgrenze
	Flurgrenze
	Flurstücksgrenze/Grenzkt./ Flurstücksnummer
	Erwerbsgrenze
	baurechtliche Grenze
	dauerhafte Beschränkung

5.			
4.			
3.			
2.			
1.			
Nr.	Art der Änderung	Datum	Aufgestellt

Entwurfsbearbeitung:

EIBS Entwurfs- und Ingenieurbüro Straßenwesen GmbH
 Büro Hannover - Lister Damm 3, 30763 Hannover, Tel. (0511) 2624464
 28.06.2012

Datum: 06/2012
 Zeichen: Flemming
 bearbeitet: 06/2012
 gezeichnet: 06/2012
 Geier
 geprüft: 28.06.2012
 Stahlberg
 i.A. S. Steg



Straßenbauverwaltung des Landes Niedersachsen

Bundesautobahn: A7 Hannover - Kassel
 Streckenabschnitt VAE 2: Seesen bis Nörten-Hardenberg
 Teilstrecke VKE 1: südL. AS Seesen bis südL. AS Echte
 von Betr.-km 231+000 bis Betr.-km 233+050

6-streifiger Ausbau der A7
VAE 2 VKE 1
Planfeststellung/ Proj.-Nr.: 111801

nachgeprüft: 07/2012
 Welle

Grunderwerbsplan
 Bau-km 230+200.000 bis Bau-km 231+050.000
 Maßstab 1:1000

Aufgestellt:
 Prof. Dr. Gerd Heine, den 01.08.2012
 Niedersächsisches Landesbüro für Straßenbau und Verkehr
 - Geschäftsbereich Ganderstheim -

Unterlage: 14.1
 Blatt Nr.: 12
 Reg. Nr.
 Datum
 Zeichen

Im Auftrag: gez. Lange

Bestands-Legende

	Trigonometrischer Punkt		Verkehrsschilder		Mauer		Laub- / Nadelbaum		Schachtdeckel rund		Wasserschieber		Stahlgittermast
	Höhenfestpunkt		Rechtsschilder		Stützbauer		Loobwald		Schachtdeckel eckig		Gasschieber		Stahrohrmast
	Polygonpunkt		Wegweiser		Zaun		Mischwald		Sträßenablauf eckig		Merkstein		Stahlrohrmast
	Kilometerstein		Schilderbrücke		Schutzplanke		Nadelwald		Gully rund		Merkstein elektrifiziert		Stahlrohrmast
	Flurgrenze		Zufahrt / Zugang		Hecke		Grünland		AUSA-Kabel		Loterne		Stahlrohrmast
	Flurstücksgrenze/Grenzkt.		Lichte Höhe		Nofurhydrant		Lärmschutzwand mit Tür		Unterflurhydrant		Schaldecken		Durchlass mit GN

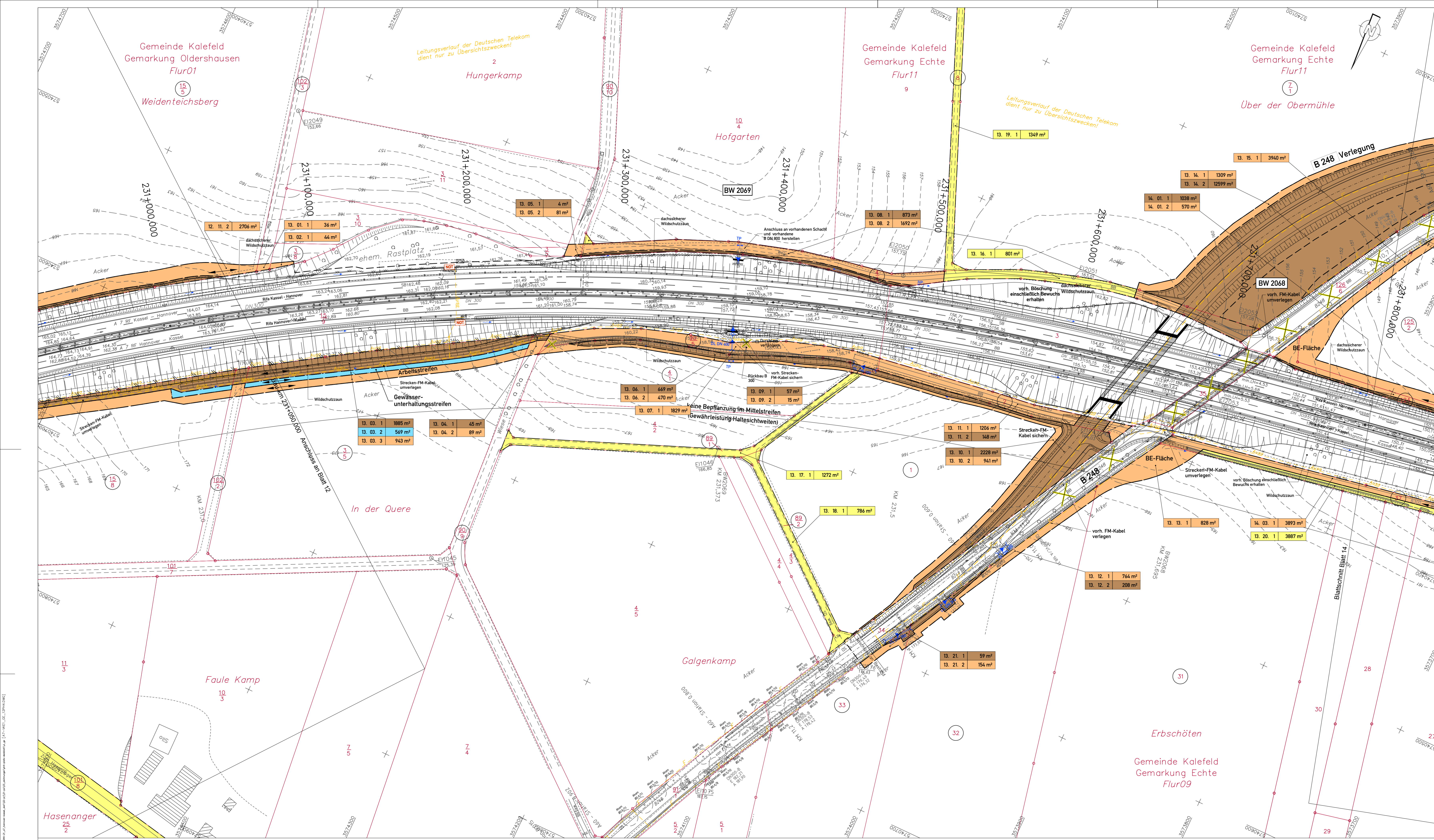
unterird. Leitungen Bestand

	Regenwasserkanal		ET-Leitung		Gasleitung
	Schmutzwasserkanal		Niederspannungleitung		Ölleitung
	Bewässerungsleitung		Hochspannungleitung		LW-Kabel
	Wasserleitung		Fernmeldeleitung		ET-Leitung
			AUSA-Kabel		Hochspannungleitung
			Fernheizung		Niederspannungleitung
					Fernmeldeleitung
					Rohrleitung

Eingetragene Fremdleitungen sind aus Bestandsplänen der jeweiligen Versorgungsträger übernehmen.
 Maße und Leitungstrassen sind unverbindliche Richtwerte.

Quelle: Auszug aus den Geobasisdaten der Niedersächsischen Vermessungs- und Katasterverwaltung
 © 2005 LGN

Grundplan hergestellt:	02-06/2008	EIBS GmbH
terrestrische Aufnahme vom:	02/2008	Neuwith
Kalender:		
Lagebezugssystem:	LS 100	
Höhenbezugssystem:	DHHN2, HS 100	



Zeichenerklärung

	für den Straßenbau zu erwerbende Fläche
	für den Straßenbau vorübergehend benötigte Fläche
	für Kompensationsmaßnahmen zu erwerbende Fläche
	für Kompensationsmaßnahmen zu erwerbende Fläche für Straßenbau vorübergehend benötigte Fläche
	dauernd zu beschränkende Fläche und für Straßenbau vorübergehend benötigte Fläche
	dauernd zu beschränkende Fläche und für Straßenbau vorübergehend benötigte Fläche vorübergehend Inanspruchnahme für Baustellenzufahrten
	geplanter Gebäudeabbruch bzw. bereits abgebrochenes Gebäude
	Nummer des Grunderwerbsverzeichnisses
	01. Nummer des Grunderwerbsplanes
	02. Nummer des betroffenen Flurstücks
	03. Teilfläche des betroffenen Flurstücks
	800 m ² Größe der Fläche
	Nummer des betroffenen Flurstücks
	Zugehörigkeitsordner
	Zusammengehörigkeitsstiel
	Kreis-/Gemeindegrenze
	Gemarkungsgrenze
	Flurgrenze
	Flurstücksgrenze/Grenzpkt./ Flurstücksnummer
	Erwerbsgrenze
	bauzeitliche Grenze
	dauerhafte Beschränkung

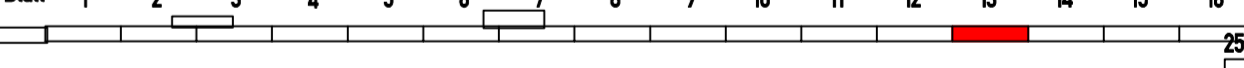
01.02.3	800m ²
13. 05. 1	4 m ²
13. 05. 2	81 m ²
13. 01. 1	36 m ²
13. 02. 1	44 m ²
12. 11. 2	2706 m ²
13. 08. 1	873 m ²
13. 08. 2	1692 m ²
13. 19. 1	1349 m ²
13. 15. 1	3940 m ²
13. 14. 1	1309 m ²
13. 14. 2	12599 m ²
14. 01. 1	1038 m ²
14. 01. 2	570 m ²
13. 16. 1	801 m ²
13. 06. 1	669 m ²
13. 06. 2	470 m ²
13. 07. 1	1829 m ²
13. 09. 1	57 m ²
13. 09. 2	15 m ²
13. 11. 1	1206 m ²
13. 11. 2	148 m ²
13. 10. 1	2228 m ²
13. 10. 2	941 m ²
13. 17. 1	1272 m ²
13. 18. 1	786 m ²
13. 12. 1	764 m ²
13. 12. 2	208 m ²
14. 03. 1	3893 m ²
13. 20. 1	3887 m ²
13. 21. 1	59 m ²
13. 21. 2	154 m ²

DECKBLATT vom 09.01.2015
im Auftrag: gez. Lange

5.			
4.			
3.			
2.	Änderung Erwerb für Flst. 125/2 und 124. wegen Entfall Planung Vorfullteilung	10/2014	Schönherr
1.	Änderung Erwerb für Flst. 1, 32, 7/1, 4/4, 125/2 Ergänzung Erwerb Flst. 33	05/2014	Stahberg
Nr.	Art der Änderung	Datum	Aufgestellt

Entwurfsbearbeitung:

EIBS Entwurfs- und Ingenieurbüro Straßenwesen GmbH Büro Hannover - Lister Damm 1, 30163 Hannover, Tel. (0511) 2624464 28.06.2012	Datum	Zeichen	
	bearbeitet	06/2012	Fleming
	gezeichnet	06/2012	Geier
	geprüft:	28.06.2012	Stahberg



Straßenbauverwaltung des Landes Niedersachsen		Unterlage: 14.1
Bundesautobahn: A7 Hannover - Kassel	Streckenabschnitt VAE 2: Seesen bis Nörten-Hardenberg	Blatt Nr.: 13
Teilstrecke VKE 1: süd. AS Seesen bis süd. AS Echte	von Betr.-km 231+000 bis Betr.-km 233+850	Reg. Nr.
6-streifiger Ausbau der A7		Datum
VAE 2 VKE 1		07/2012
Planfeststellung/ Proj.-Nr.: 111801		Zeichen
Aufgestellt: Bei Ganderheim, den 01.08.2012 Niedersächsische Landesbehörde für Straßenbau und Verkehr - Geschäftsbereich Ganderheim -		Grunderwerbsplan
im Auftrag: gez. Lange		Bau-km 231+050.000 bis Bau-km 231+850.000 Maßstab 1: 1000

Grundplan hergestellt:	02-06-2008	EIBS GmbH
terrestrische Aufnahme vom:	02/2008	
Kataster:		Neuwirth
Lagebezugssystem:	LS 100	
Höhenbezugssystem:	DHHN92 HS 160	

Bestands-Legende

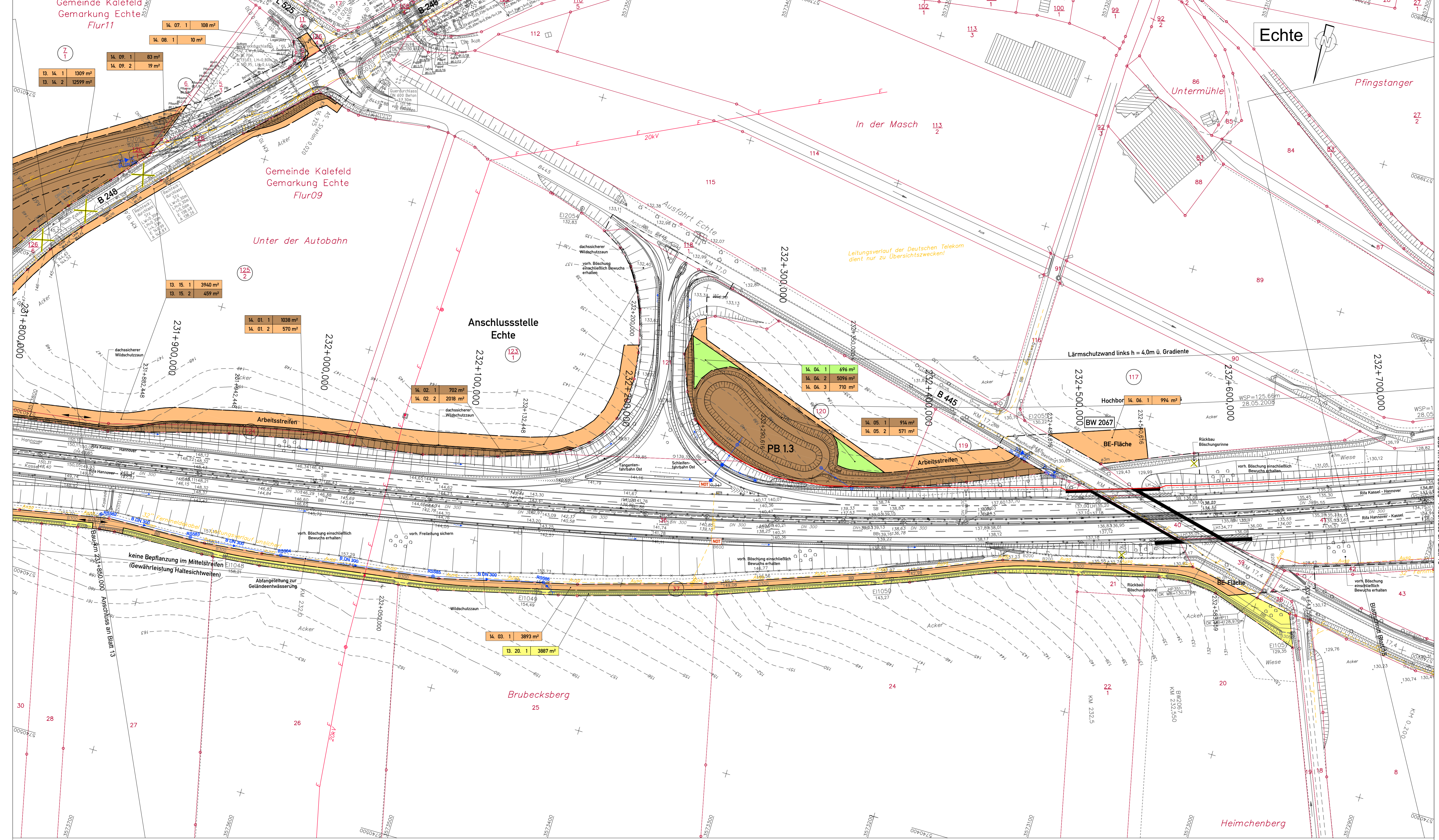
	Trigonometrischer Punkt		Verkehrsschilder		Mauer		Laub- / Nadelbaum		Schachtdeckel rund		Wasserschieber		Stahlträgermast
	Höhenfestpunkt		Rechtecksschilder		Stützmauer		Loobwald		Schachtdeckel eckig		Gasschieber		Stahrohrmast
	Polygonpunkt		Wegweiser		Zaun		Mischwald		Straßenablauf, eckig		Beternmast		Beternmast
	Kilometerstein		Schilderbrücke		Schutzplanke		Nadelwald		Gully rund		Merkslein Elektrizität		Holzmast
	Flurgrenze		Zufahrt / Zugang		Hecke		Grünland		Oberflurhydrant		AUSA-Kabel		Latene
	Flurstücksg./Grenzpkt		Notrufsäule		Urmerschutzwand mit Tür		Rosen		Unterflurhydrant		Schalbkosten		Durchlass mit DN

unterird. Leitungen Bestand

	Regenwasserkanal		Gasleitung
	Schmutzwasserkanal		Ölleitung
	Bewässerungsleitung		LWL-Kabel
	Wasserleitung		Fernmeldeleitung
			AUSA-Kabel
			Fernmeldeleitung
			Fernheizung

Eingetragene Fremdleitungen sind aus Bestandsplänen der jeweiligen Versorgungsträger übernehmen.
Maße und Leitungstrassen sind unverbindliche Richtwerte.

Quelle: Auszug aus den Geobasisdaten der Niedersächsischen Vermessungs- und Katasterverwaltung
© 2005 GLN LGN



Zeichenerklärung

	für den Straßenbau zu erwerbende Fläche
	für den Straßenbau vorübergehend benötigte Fläche
	für Kompensationsmaßnahmen zu erwerbende Fläche
	für Kompensationsmaßnahmen zu erwerbende Fläche für Straßenbau vorübergehend benötigte Fläche
	dauernd zu beschränkende Fläche
	dauernd zu beschränkende Fläche und für Straßenbau vorübergehend benötigte Fläche
	vorübergehende Inanspruchnahme für Baustellenzufahrten
	geplanter Gebäudeabbruch bzw. bereits abgebrochenes Gebäude
	Nummer des Grunderverzeichnisses
	01. Nummer des Grunderverzeichnisses
	02. Nummer des betroffenen Flurstücks
	3. Teilfläche des betroffenen Flurstücks
	800 m² Größe der Fläche
	Nummer des betroffenen Flurstücks
	Zugehörigkeitsordner
	Zusammengehörigkeitspfeil
	Kreis-/Gemeindegrenze
	Gemarkungsgrenze
	Flurgrenze
	Flurstücksgrenze/Grenzpkt./ Flurstücksnummer
	Erwerbsgrenze
	bauzeitliche Grenze
	dauerhafte Beschränkung

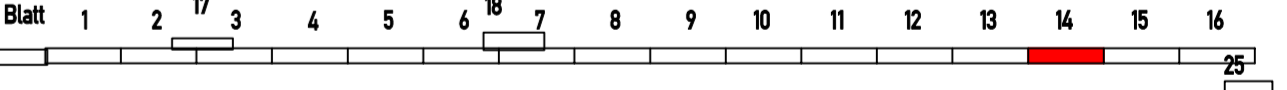
DECKBLATT vom 09.01.2015
im Auftrag: gez. Lange

5.			
4.			
3.			
2.	Änderung Erwerb für Flst. 125/2 und 124, wegen Entfall Planung Vorfortleitung	10/2014	Schönherr
1.	Änderung Erwerb für Flst. 7/1, 125/2, Ergänzung Erwerb Flst. 6/1, 11/4, 126/4 wegen Ergänzung Verlegung B249/ BW 2068	05/2014	Stahlberg
Nr.	Art der Änderung	Datum	Aufgestellt

Entwurfsbearbeitung:

EIBS Entwürfs- und Ingenieurbüro Straßenwesen GmbH
Büro Hannover - Lister Damm 1, 30163 Hannover, Tel. (0511) 2624464
28.06.2012

Datum	Zeichen
bearbeitet 06/2012	Fleming
gezeichnet 06/2012	Geier
geprüft: 28.06.2012	Stahlberg



Straßenverwaltung des Landes Niedersachsen		Unterlage: 14.1
Bundesautobahn A7 Hannover - Kassel		Blatt Nr.: 14 D
Streckenabschnitt VAE 2 : Seesen bis Nörten-Hardenberg		Reg. Nr.
Teilstrecke VKE 1 : süd. AS Seesen bis süd. AS Echte		Datum
von Betr.-km 221+000 bis Betr.-km 233+850		Zeichen
6-streifiger Ausbau der A7		nachgeprüft 07/2012
VAE 2 VKE 1		Grunderverbsplan
Planfeststellung/ Proj.-Nr.: 111801		Bau-km 231-850,000 bis Bau-km 232+730,000
		Maßstab 1: 1000

Aufgestellt:
Bei Ganderheim, den 01.08.2012
Niedersächsische Landesbehörde für Straßenbau und Verkehr
- Geschäftsbereich Ganderheim -

im Auftrag: **gez. Lange**

Grundplan hergestellt:	02-04-2008	EIBS GmbH
terrestrische Aufnahme vom:	02/2008	
Kalender:		Neuwirth
Lagebezugssystem:	LS 100	
Höhenbezugssystem:	DHHN92 HS 160	

	Kreis-/Gemeindegrenze		Trigonometrischer Punkt		Verkehrsschilder		Mauer		Laub- / Nadelbaum		Schachtdeckel rund		Wasserschieber		Stahlgittermast
	Gemarkungsgrenze		Höhenfestpunkt		Rechtschilde		Stützmauer		Loibwald		Schachtdeckel eckig		Gasschieber		Stahrmast
	Flurgrenze		Polygonpunkt		Wegweiser		Betormast		Mischwald		Straßenablauf eckig		Gasstein		Betormast
	Flurstücksgrenze/Grenzpkt		Kilometerstein		Schilderbrücke		Schutzplanke		Nadelwald		Gully rund		Merkstein Elektrizität		Holzmast
			Stationzeichen		Zufahrt / Zugang		Hecke		Grünland		Oberflurhydrant		AUSA-Kabel		Laterne
			Lichte Höhe		Notrufsäule		Urmerschutzwand mit Tür		Rosen		Unterflurhydrant		Schalbkosten		Durchlass mit DN

unterird. Leitungen Bestand

- Regenwasserkanal
- Schmutzwasserkanal
- Bewässerungsleitung
- Wasserleitung

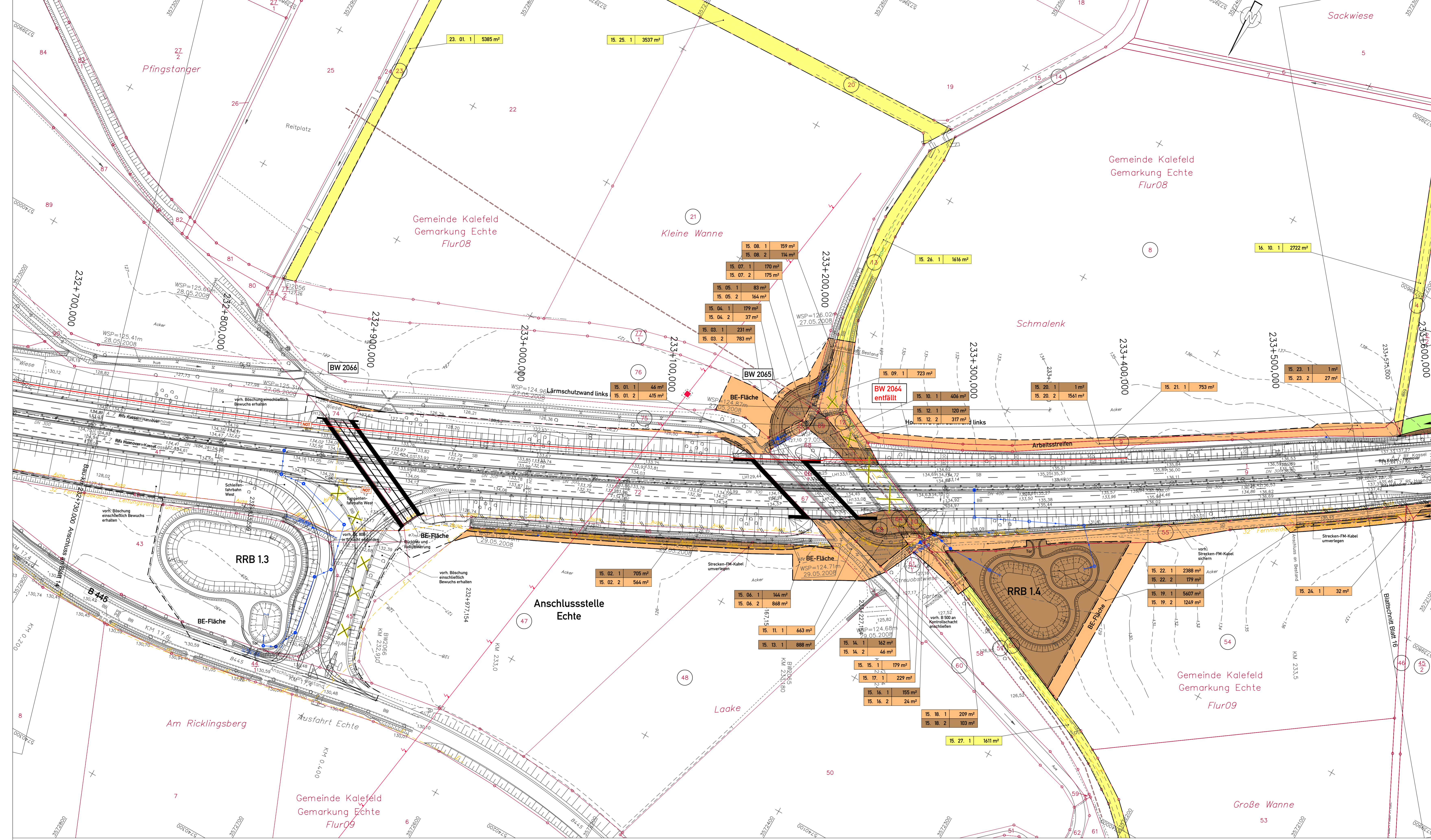
oberird. Leitungen Bestand

- Eit-Leitung
- Hochspannungsleitung
- Fernmeldeleitung
- Fernheizleitung
- Gasleitung
- Ölleitung
- LWL-Kabel
- Eit-Leitung
- Hochspannungsleitung
- Niederspannungsleitung
- Fernmeldeleitung
- Rohrleitung

Eingetragene Fremdleitungen sind aus Bestandsplänen der jeweiligen Versorgungsträger übernommen.

Maße und Leitungstrassen sind unverbindliche Richtwerte.

Quelle: Auszug aus den Geobasisdaten der Niedersächsischen Vermessungs- und Katasterverwaltung © 2005 GLN LGN



Zeichenerklärung

	für den Straßenbau zu erwerbende Fläche
	für den Straßenbau vorübergehend benötigte Fläche
	für Kompensationsmaßnahmen zu erwerbende Fläche
	für Kompensationsmaßnahmen zu erwerbende Fläche für Straßenbau vorübergehend benötigte Fläche
	dauernd zu beschränkende Fläche
	dauernd zu beschränkende Fläche und für Straßenbau vorübergehend benötigte Fläche vorübergehende Inanspruchnahme für Baustellenzufahrten
	geplanter Gebäudeabbruch bzw. bereits abgebrochenes Gebäude
	Nummer des Grunderwerbsverzeichnisses 01. Nummer des Grunderwerbsplanes 02. Nummer des betroffenen Flurstückes 3. Teilfläche des betroffenen Flurstückes 800 m² Größe der Fläche Nummer des betroffenen Flurstückes
	Zugehörigkeitscode Zusammengehörigkeitsstück
	Kreis-/Gemeindegrenze
	Gemarkungsgrenze
	Flurgrenze
	Flurstücksgrenze/Grenzpkt./ Flurstücksnummer
	Erwerbsgrenze
	bauteilliche Grenze
	dauerhafte Beschränkung

DECKBLATT vom 09.01.2015
im Auftrag: gez. Lange

5.			
4.			
3.			
2.			
1.	Anpassung Teilflächen Flst. 55, durch Anpassung Zufahrt RRB 1.4	08/2013	Stahlberg
Nr.	Art der Änderung	Datum	Aufgestellt

Entwurfsbearbeitung:

 EIBS Entwurfs- und Ingenieurbüro Straßenwesen GmbH Büro Hannover - Lister Damm 1, 30763 Hannover, Tel. (0511) 2624464 28.06.2012	Datum	Zeichen	
	bearbeitet	06/2012	Fleming
	gezeichnet	06/2012	Geier
	geprüft:	28.06.2012	Stahlberg

Straßenbauverwaltung des Landes Niedersachsen Bundesautobahn A7 Hannover - Kassel Streckenabschnitt VAE 2 : Seesen bis Nörten-Hardenberg Teilstrecke VKE 1 : süd. AS Seesen bis süd. AS Echte von Betr.-km 221+000 bis Betr.-km 233+850		Unterlage: 14.1 Blatt Nr.: 15 D Reg. Nr. Datum Zeichen
6-streifiger Ausbau der A7 VAE 2 VKE 1 Planfeststellung/ Proj.-Nr.: 111801		nachgeprüft: 07/2012 Wellen Grunderwerbsplan Bau-km 232+730.000 bis Bau-km 233+400.000 Maßstab 1: 1000
Aufgestellt: Bei Ganderheim, den 07.08.2012 Niedersächsische Landesbehörde für Straßenbau und Verkehr - Geschäftsbereich Ganderheim -		
im Auftrag: gez. Lange		

Bestands-Legende

	Trigonometrischer Punkt		Verkehrsschilder		Mauer		Laub- / Nadelbaum		Schachtdeckel rund		Wasserschleber		Stahlgerüst
	Höhenfestpunkt		Rechtecksschilder		Stützmauer		Laubwald		Schachtdeckel eckig		Gasschieber		Stahlgitter
	Polygonpunkt		Wegweiser		Zaun		Mischwald		Streifenablauf, eckig		Stahrorost		Stahrorost
	Kilometerstein		Schilderbrücke		Schutzplanke		Nadelwald		Gully rund		Merkstein Elektrizität		Betonmast
	Flurgrenze		Zufahrt / Zugang		Hecke		Grünland		Schilderplanf Post, Gas		Laternen		Holzmast
	Flurstücksgrenze/Grenzpkt		Notrufsäule		Umräumungswand mit Tür		Rosen		Unterflurhydrant		Schaldecken		Durchlass mit DN

unterird. Leitungen Bestand

	Regenwasserkanal		Hochspannungsleitung		Gasleitung
	Schmutzwasserkanal		Fernmeldeleitung		Ölleitung
	Bewässerungsleitung		AUSA-Kabel		LWL-Kabel
	Wasserleitung		Fernheizung		

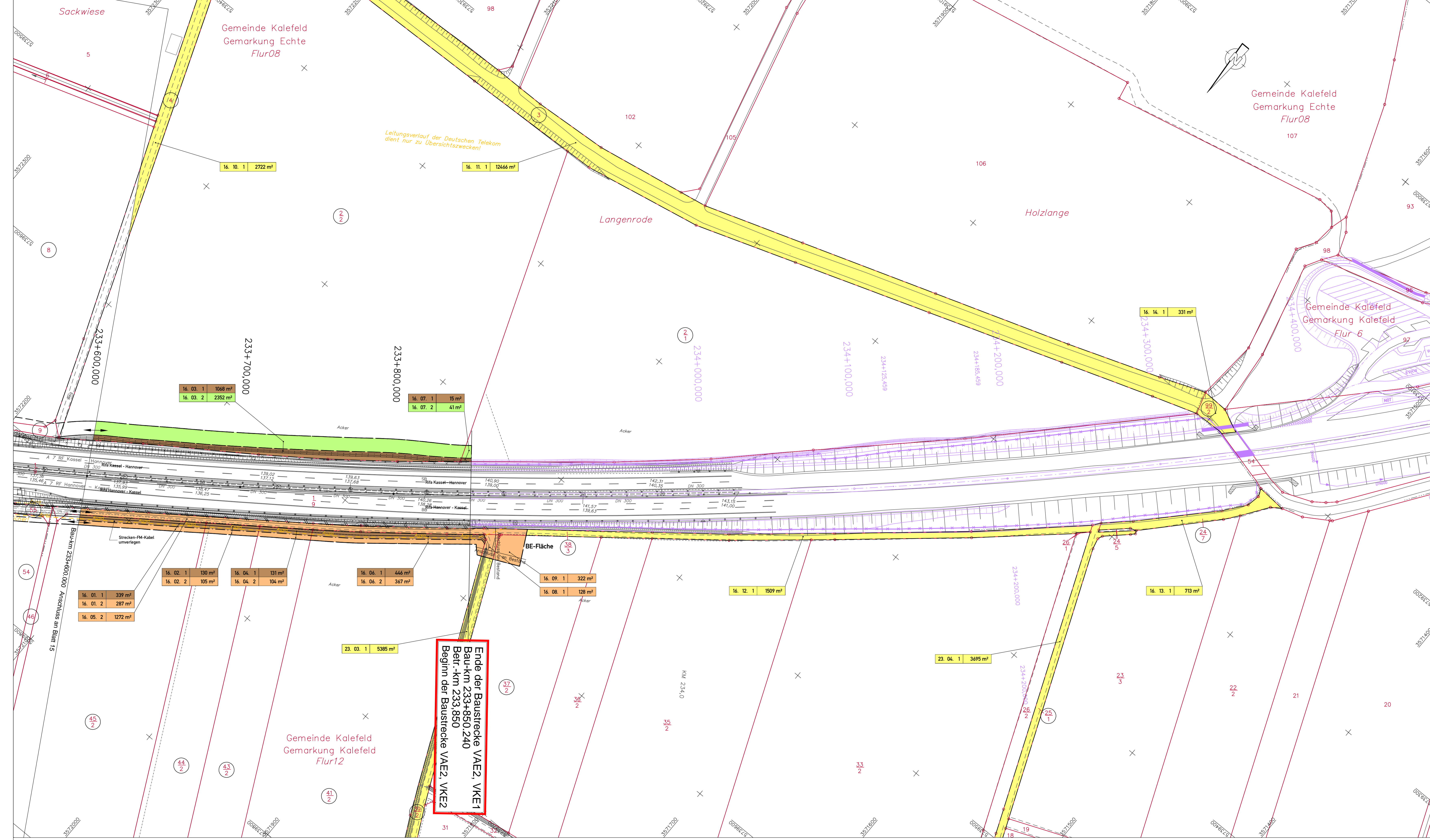
oberird. Leitungen Bestand

	Eit-Leitung		Hochspannungsleitung		Niederspannungsleitung
			Fernmeldeleitung		
			Rohrleitung		

Eingetragene Fremdleitungen sind aus Bestandsplänen der jeweiligen Versorgungsträger übernehmen.
Maße und Leitungstrassen sind unverbindliche Richtwerte.

Quelle: Auszug aus den Geobasisdaten der Niedersächsischen Vermessungs- und Katasterverwaltung
© 2005 LGN

Grundplan hergestellt:	03-06-2008	EIBS GmbH
terrestrische Aufnahme vom:	02/2008	
Kataster:		Neuwirth
Lagebezugssystem:	LS 100	
Höhenbezugssystem:	DHHN92, NS 160	



Zeichenerklärung

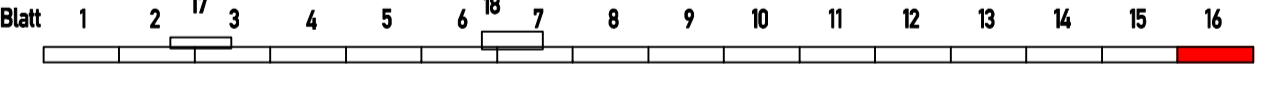
	für den Straßenbau zu erwerbende Fläche
	für den Straßenbau vorübergehend benötigte Fläche
	für Kompensationsmaßnahmen zu erwerbende Fläche
	für Kompensationsmaßnahmen zu erwerbende Fläche und für Straßenbau vorübergehend benötigte Fläche
	dauernd zu beschränkende Fläche
	dauernd zu beschränkende Fläche und für Straßenbau vorübergehend benötigte Fläche
	vorübergehende Inanspruchnahme für Baustellenzufahrten
	geplanter Gebäudeabbruch bzw. bereits abgebrochenes Gebäude
	Nummer des Grunderwerbsverzeichnisses 01. Nummer des Grunderwerbsplanes 02. Nummer des betroffenen Flurstückes 3. Teilfläche des betroffenen Flurstückes 800 m² Größe der Fläche Nummer des betroffenen Flurstückes
	Zugehörigkeitsordner Zusammengehörigkeitsstiel
	Kreis-/Gemeindegrenze
	Gemarkungsgrenze
	Flurgrenze
	Flurstücksgrenze/Grenzpkt./ Flurstücksnummer
	Erwerbsgrenze
	bauzeitliche Grenze
	dauerhafte Beschränkung

5.			
4.			
3.			
2.			
1.			
Nr.	Art der Änderung	Datum	Aufgestellt

Entwurfsbearbeitung:

EIBS Entwürfs- und Ingenieurbüro Straßenwesen GmbH
 Büro Hannover - Lister Damm 1, 30163 Hannover, Tel. (0511) 2624444
 28.06.2012

Datum: 06/2012
 Zeichen: Fleming
 bearbeitet: 06/2012
 gezeichnet: 06/2012
 Geier
 geprüft: 28.06.2012
 Stahlberg



Straßenbauverwaltung des Landes Niedersachsen

Bundesautobahn: A7 Hannover - Kassel
 Streckenabschnitt VAE 2: Seesen bis Nörten-Hardenberg
 Teilstrecke VKE 1: südl. AS Seesen bis südl. AS Echte von Betr.-km 221+000 bis Betr.-km 233+850

6-streifiger Ausbau der A7
VAE 2 VKE 1
 Planfeststellung/ Proj.-Nr.: 111801

Unterlage: 14.1
 Blatt Nr.: 16
 Reg. Nr.:
 Datum: 07/2012
 Zeichen: Welle

Grunderwerbsplan
 Bau-km 233+400,000 bis Bau-km 233+850,000
 (Ende der Baustrecke)
 Maßstab 1: 1000

Aufgestellt: Bei Ganderheim, den 01.08.2012
 Niedersächsisches Landesbüro für Straßenbau und Verkehr
 - Geschäftsbereich Ganderheim -

Im Auftrag: gez. Lange

Bestands-Legende

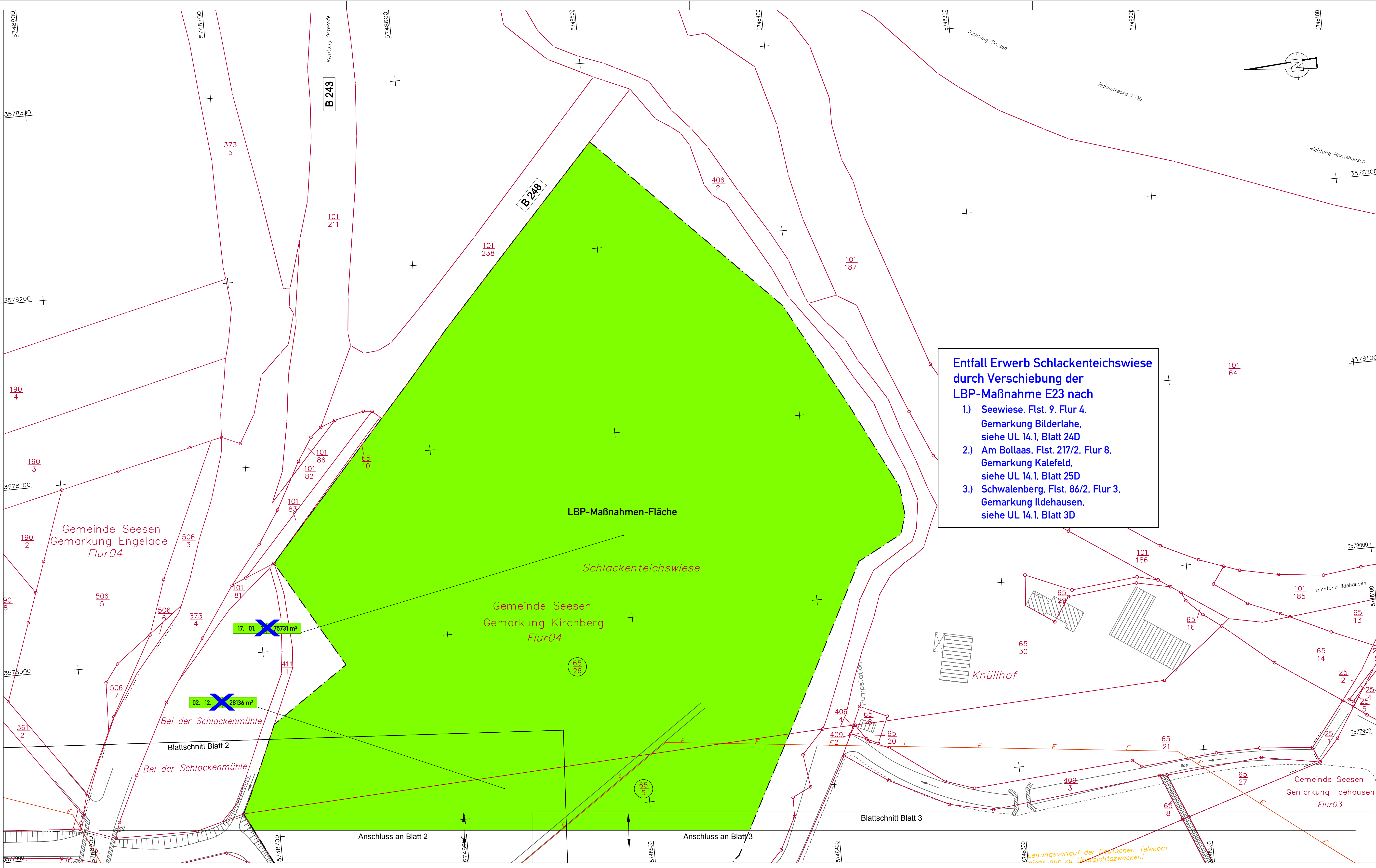
	Trigonometrischer Punkt		Verkehrsschilder		Mauer		Laub- / Nadelbaum		Schachtdeckel rund		Wasserschleber		Stahlgittermast
	Höhenfestpunkt		Rechtschilde		Stützmauer		Laubwald		Schachtdeckel eckig		Gasschieber		Stahrohrmast
	Polygonepunkt		Wegweiser		Zaun		Mischwald		Stroßenlauf eckig		Merkstein		Betonmast
	Kilometerstein		Schilderbrücke		Schutzplanke		Nadelwald		Gully rund		Merkstein Elektrizität		Holzmast
	Flurgrenze		Zufahrt / Zugang		Hecke		Grünland		Oberflurhydrant		Schilderpfahl Post, Gas		Loterne
	Flurstücksgrenze/Grenzpkt.		Nahrußstube		Lärmschutzwand mit Tür		Rosen		Unterflurhydrant		Schalplatten		Durchlass mit GN

unterird. Leitungen Bestand

	Eit-Leitung		Gasleitung		Eit-Leitung
	Niederspannungleitung		Ölleitung		Hochspannungleitung
	Hochspannungleitung		LW.-Kabel		Niederspannungleitung
	Regenwasserkanal		Fernmeldeleitung		Fernmeldeleitung
	Schmutzwasserkanal		AUSA-Kabel		Fernmeldeleitung
	Bewässerungsleitung		Fernheizung		Rohrleitung
	Wasserleitung		Fernheizung		Rohrleitung

Eingetragene Fremdleitungen sind aus Bestandsplänen der jeweiligen Versorgungsträger übernommen.
 Maße und Leitungstrassen sind unverbindliche Richtwerte.

Quelle: Auszug aus den Geobasisdaten der Niedersächsischen Vermessungs- und Katasterverwaltung
 © 2005 LGN



Entfall Erwerb Schlackenteichwiese durch Verschiebung der LBP-Maßnahme E23 nach

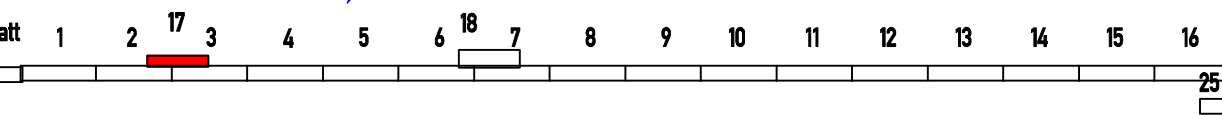
- 1.) Seewiese, Flst. 9, Flur 4, Gemarkung Bilderlahe, siehe UL 14.1, Blatt 24D
- 2.) Am Bollaas, Flst. 217/2, Flur 8, Gemarkung Kalefeld, siehe UL 14.1, Blatt 25D
- 3.) Schwalenberg, Flst. 86/2, Flur 3, Gemarkung Ildehausen, siehe UL 14.1, Blatt 3D

Zeichenerklärung	
	für den Straßenbau zu erwerbende Fläche
	für den Straßenbau vorübergehend benötigte Fläche
	für Kompensationsmaßnahmen zu erwerbende Fläche
	für Kompensationsmaßnahmen zu erwerbende und für Straßenbau vorübergehend benötigte Fläche
	dauernd zu beschränkende Fläche
	dauernd zu beschränkende Fläche und für Straßenbau vorübergehend benötigte Fläche
	vorübergehende Inanspruchnahme für Baustellenzufahrten
	geplanter Gebäudeabbruch bzw. bereits abgebrochenes Gebäude
	Nummer des Grunderwerbsverzeichnisses 01. Nummer des Grunderwerbsplanes 02. Nummer des betroffenen Flurstückes 3. Teilfläche des betroffenen Flurstückes 800 m² Größe der Fläche
	Nummer des betroffenen Flurstückes
	Zugehörigkeitsordner
	Zusammengehörigkeitspfeil
	Kreis-/Gemeindegrenze
	Gemarkungsgrenze
	Flurgrenze
	Flurstücksgrenze/Grenzpkt./ Flurstücksnummer
	Erwerbsgrenze
	bauteilliche Grenze
	dauerhafte Beschränkung

DECKBLATT von 15. 08. 2013
im Auftrag: gez. Lange

5.			
4.			
3.			
2.			
1.	Entfall Erwerb für LBP Flst. 65/5, 65/26 durch Verschiebung der Maßnahme	08/2013	Stahlberg
Nr.	Art der Änderung		Datum

EIBS Entwurfs- und Ingenieurbüro Straßenwesens GmbH Büro Hannover - Lister Damm 1, 30163 Hannover, Tel. (0511) 2624444 28.06.2012	Entwurfsbearbeitung:	Datum	Zeichen
	bearbeitet	06/2012	Flemming
	gezeichnet	06/2012	Geier
	geprüft:	28.06.2012	Stahlberg



Straßenbauverwaltung des Landes Niedersachsen		Unterlage: 14.1
Bundesautobahn: A7 Hannover - Kassel		Blatt Nr.: 17 D
Streckenabschnitt VAE 2: Seesen bis Nörten-Hardenberg		Reg. Nr.
Teilstrecke VKE 1: südl. AS Seesen bis südl. AS Echte		Datum
von Betr.-km 221+000 bis Betr.-km 233+850		Zeichen

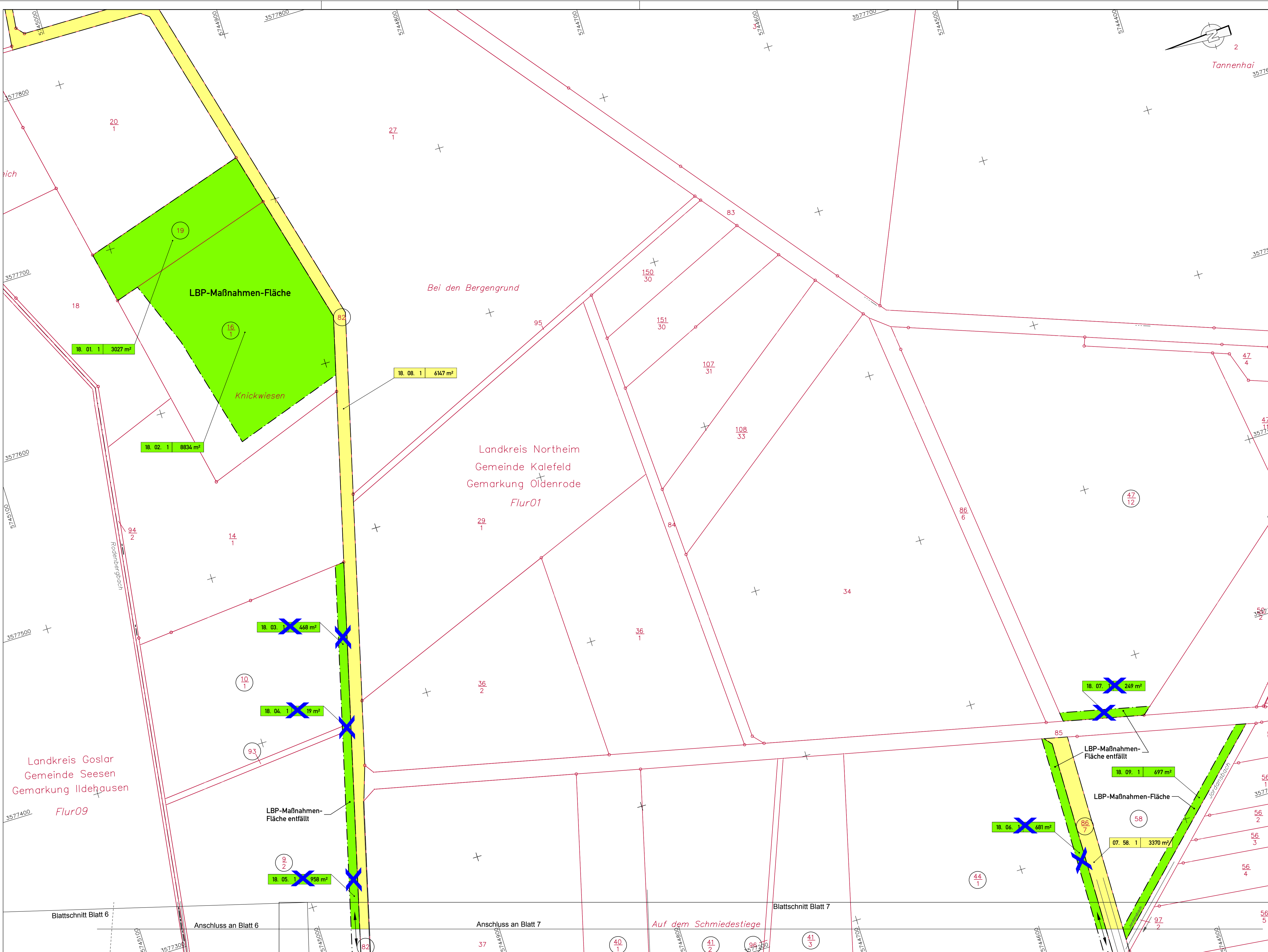
6-streifiger Ausbau der A7	nachgeprüft: 07/2012	Welle
VAE 2 VKE 1	Grunderwerbsplan	
Planfeststellung/ Proj.-Nr.: 111801	LBP-Ersatzmaßnahme E 23 Schlackenteichwiese	
Maßstab 1: 1000		

Aufgestellt:
Bad Gandersheim, den 01.08.2012
Niedersächsische Landesbehörde für Straßenbau und Verkehr
- Geschäftsbereich Gandersheim -

Im Auftrag: gez. Lange	
------------------------	--

Grundplan hergestellt:	02-04/2008	EIBS GmbH
topographische Aufnahme vom:	02/2008	
Kataster:	LS 100	
Lagebezugssystem:	DHHN92, HS 160	

Quelle: Auszug aus den Geobasisdaten der Niedersächsischen Vermessungs- und Katasterverwaltung



Zeichenerklärung

- für den Straßenbau zu erwerbende Fläche
- für den Straßenbau vorübergehend benötigte Fläche
- für Kompensationsmaßnahmen zu erwerbende Fläche
- für Kompensationsmaßnahmen zu erwerbende und für Straßenbau vorübergehend benötigte Fläche
- dauernd zu beschränkende Fläche
- dauernd zu beschränkende Fläche und für Straßenbau vorübergehend benötigte Fläche
- vorübergehende Inanspruchnahme für Baustellenzufahrten
- geplanter Gebäudeabbruch bzw. bereits abgebrochenes Gebäude

01.02.3 | 800m²
80
84

- Kreis-/Gemeindegrenze
- Gemarkungsgrenze
- Flurgrenze
- Flurstücksgrenze/Grenzpkt./ Flurstücksnummer
- Erwerbsgrenze
- bauzeitliche Grenze
- dauerhafte Beschränkung

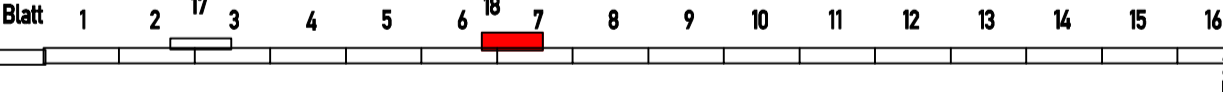
DECKBLATT von 15. 08. 2013
im Auftrag: gez. Lange

5.			
4.			
3.			
2.	Entfall Teilflächen Flst. 972, 10/1, 93, 44/1, 47/12 durch Entfall LBP-Maßnahme wegbegleitende Hecken östlich A7	08/2013	Stahlberg
1.	Ergänzung Teilflächen Flst. 58 durch LBP-Maßnahme wegbegleitende Hecken östlich A7	08/2013	Stahlberg
Nr.	Art der Änderung	Datum	Aufgestellt

Entwurfsbearbeitung:

bearbeitet	Datum	Zeichen
gezeichnet	06/2012	Flemming
gezeichnet	06/2012	Geier
geprüft:	28.06.2012	Stahlberg

EIBS Entwurfs- und Ingenieurbüro
Straßenwesen GmbH
Büro Hannover - Lister Damm 1, 30163 Hannover, Tel. (0511) 2624444
28.06.2012 *T. Pfeiffer*



Straßenbauverwaltung des Landes Niedersachsen Unterlage: 14.1
Blatt Nr.: 18 D

Bundesautobahn: A7 Hannover - Kassel
Strackenausschnitt VAE 2: Seesen bis Nörten-Hardenberg
Teilstrecke VKE 1: süd. AS Seesen bis süd. AS Echte
von Betr.-km 221+000 bis Betr.-km 233+850

6-streifiger Ausbau der A7
VAE 2 VKE 1
Planfeststellung/ Proj.-Nr.: 111801

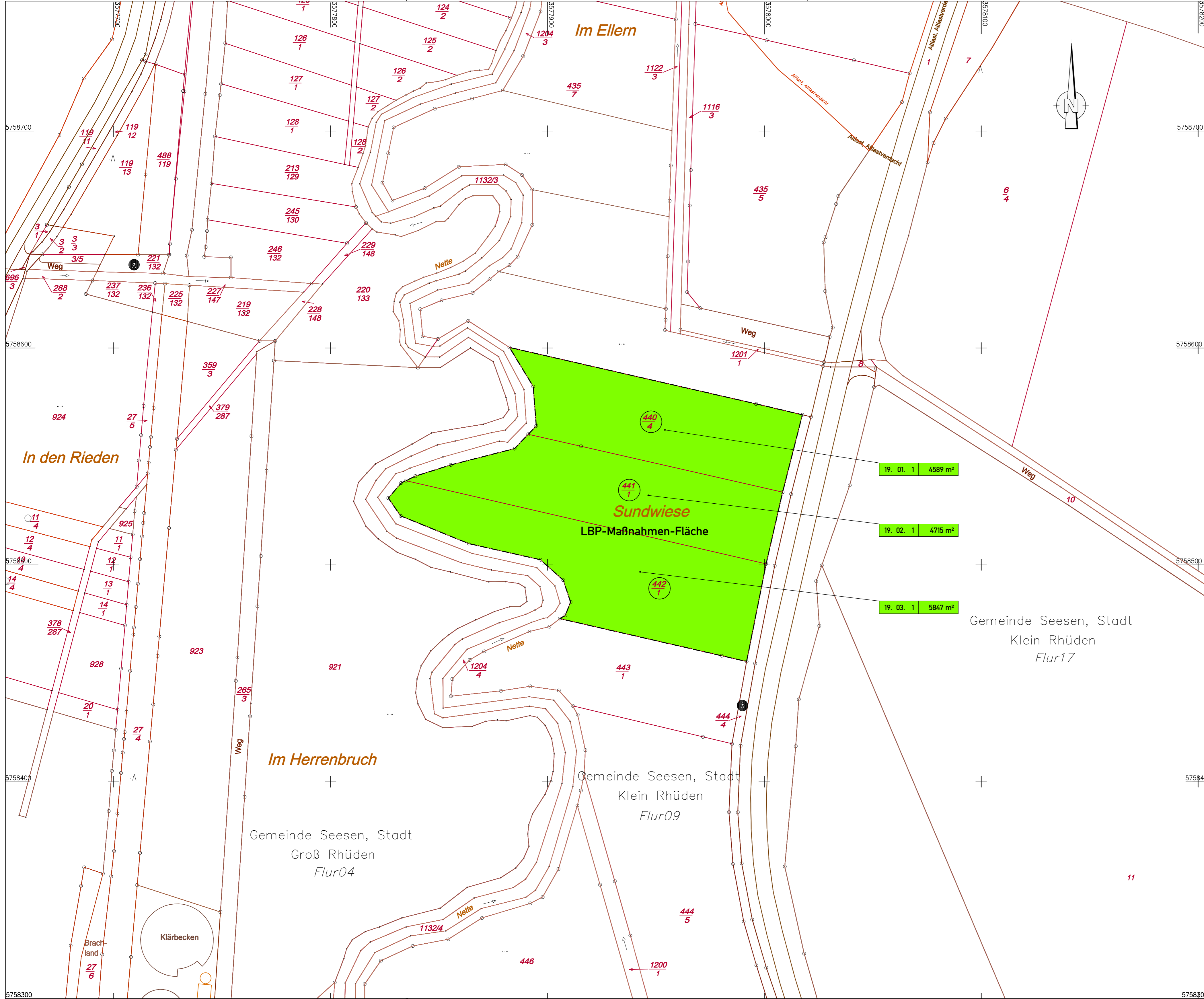
Grunderwerbsplan
LBP-Ausgleichsmaßnahmen A15 und A20
östlich der Grünbrücke "Harzhorn"
Maßstab 1: 1000

Aufgestellt:
Bad Gandersheim, den 01.08.2012
Niedersächsische Landesbehörde für Straßenbau und Verkehr
- Geschäftsbereich Gandersheim -

Im Auftrag: gez. Lange

Grundplan hergestellt:		
terrestrische Aufnahme vom:	02-06/2008	EIBS GmbH
Kataster:	02/2008	
Lagebezugssystem:	LS 100	Neuwirth
Höhenbezugssystem:	DHHN92, HS 160	

Quelle: Auszug aus den Geobasisdaten der Niedersächsischen Vermessungs- und Katasterverwaltung © 2005 GLN



Zeichenerklärung

- für den Straßenbau zu erwerbende Fläche
- für den Straßenbau vorübergehend benötigte Fläche
- für Kompensationsmaßnahmen zu erwerbende Fläche
- für Kompensationsmaßnahmen zu erwerbende und für Straßenbau vorübergehend benötigte Fläche
- dauernd zu beschränkende Fläche
- dauernd zu beschränkende Fläche und für Straßenbau vorübergehend benötigte Fläche vorübergehende Inanspruchnahme für Baustellenzufahrten
- geplanter Gebäudeabbruch bzw. bereits abgebrochenes Gebäude

01.02.3 | 800m²

Nummer des Grunderwerbsverzeichnisses
 01. Nummer des Grunderwerbsplanes
 02. Nummer des betroffenen Flurstückes
 3. Teilfläche des betroffenen Flurstückes
 800 m² Größe der Fläche

Nummer des betroffenen Flurstücks
 Zugehörigkeitsordner
 Zusammengehörigkeitsfeil

Kreis-/Gemeindegrenze
 Gemarkungsgrenze
 Flurgrenze
 Flurstücksgrenze/Grenzpkt./ Flurstücksnummer
 Erwerbsgrenze
 bauzeitliche Grenze
 dauerhafte Beschränkung

5.			
4.			
3.			
2.			
1.			
Nr.	Art der Änderung	Datum	Aufgestellt

Entwurfsbearbeitung:

EIBS Entwurfs- und Ingenieurbüro
Straßenwesen GmbH
Büro Hannover - Lister Damm 1, 30163 Hannover, Tel. (0511) 2624444
28.06.2012

Datum Zeichen
bearbeitet 06/2012 Flemming
gezeichnet 06/2012 Geier
geprüft: 28.06.2012 Stahlberg
i.A. Steg

Straßenbauverwaltung des Landes Niedersachsen Unterlage: 14.1
Blatt Nr.: 19

Bundesautobahn: A7 Hannover - Kassel
Streckenabschnitt VAE 2: Seesen bis Nörten-Hardenberg
Teilstrecke VKE 1: südl. AS Seesen bis südl. AS Echte
von Betr.-km 221+000 bis Betr.-km 233+850

Reg. Nr.
Datum Zeichen
nachgeprüft 07/2012 Welle

6-streifiger Ausbau der A7

VAE 2 VKE 1
Planfeststellung/ Proj.-Nr.: 111801

Grunderwerbsplan
externe LBP-Ersatzmaßnahme E 24
bei Rhüden - Sundwiese
Maßstab 1:1000

Aufgestellt:
Bad Gandersheim, den 01.08.2012
Niedersächsische Landesbehörde für Straßenbau und Verkehr
- Geschäftsbereich Gandersheim -

Im Auftrag: gez. Lange

Grundplan hergestellt:
terrestrische Aufnahme vom: 02-06/2008
Kataster: 02/2008
Lagebezugssystem: LS 100
Höhenbezugssystem: DHHN92, HS 160

hergestellt:
EIBS GmbH
Neuwirth

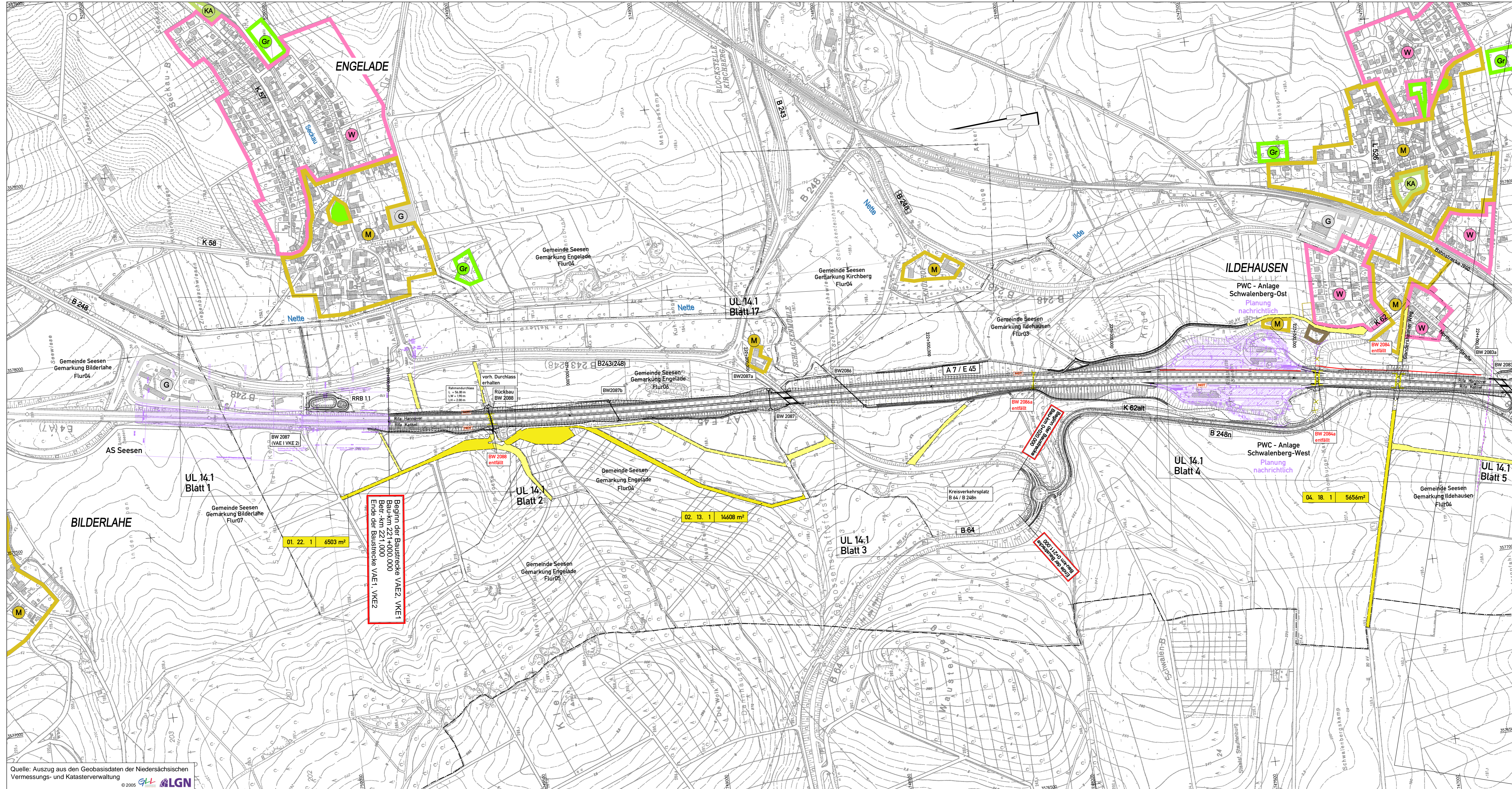
Gemeinde Seesen, Stadt
Klein Rhüden
Flur17

Gemeinde Seesen, Stadt
Klein Rhüden
Flur09

Gemeinde Seesen, Stadt
Groß Rhüden
Flur04

Quelle: Auszug aus den Geobasisdaten der Niedersächsischen Vermessungs- und Katasterverwaltung



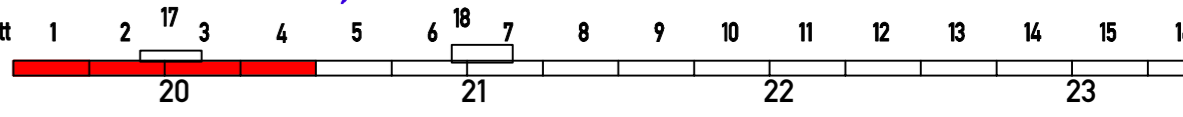


Zeichenerklärung

	vorübergehende Inanspruchnahme für Baustellenzufahrten, siehe Blatt 1 bis 19
	vorübergehende Inanspruchnahme für Baustellenzufahrten
	geplanter Gebäudeabruch bzw. bereits abgebrochenes Gebäude
01.02.3 800m²	Nummer des Grunderwerbsverzeichnisses 01. Nummer des Grunderwerbsplanes 02. Nummer des betroffenen Flurstückes 3. Teilfläche des betroffenen Flurstückes 800 m ² Größe der Fläche
	Zugehörigkeitsordner
	Zusammengehörigkeitspfeil
	Kreis-/Gemeindegrenze
	Gemarkungsgrenze
	Flurgrenze
	bauteilzeitliche Grenze

5.			
4.			
3.			
2.			
1.			
Nr.	Art der Änderung	Datum	Aufgestellt

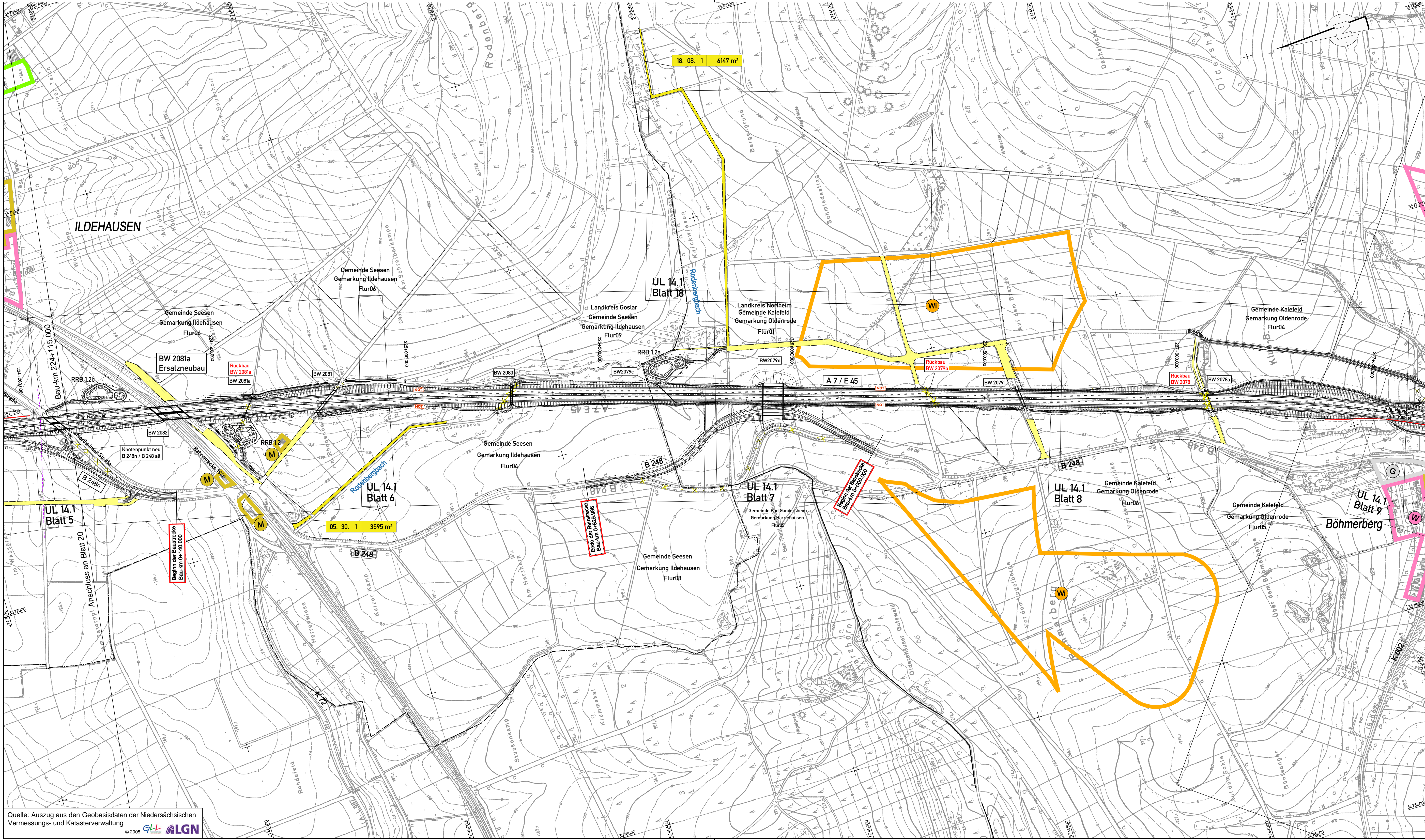
Entwurfsbearbeitung:		Datum	Zeichen
EIBS Entwurfs- und Ingenieurbüro Straßenwesens GmbH		bearbeitet 06/2012	Flemming
Büro Hannover - Lister Dammtor 1, 30163 Hannover, Tel. (0511) 2624464		gezeichnet 06/2012	Geier
28.06.2012		geprüft: 28.06.2012	Stahlberg



Straßenbauverwaltung des Landes Niedersachsen		Unterlage: 14.1
Bundesautobahn: A7 Hannover - Kassel		Blatt Nr.: 20
Streckenabschnitt VAE 2: Seesen bis Nörten-Hardenberg		Reg. Nr.:
Teilstrecke VKE 1: südlich AS Seesen bis südlich AS Echthe		Datum
von Betr.-km 221+000 bis Betr.-km 233+850		Zeichen
6-streifiger Ausbau der A7		nachgeprüft 07/2012
VAE 2 VKE 1		Welle
Planfeststellung/ Proj.-Nr.: 111801		Grunderwerbsplan
		Bau-km 221+000,000 (Beginn der Baustrecke) bis Bau-km 224+115,000
		Maßstab 1:5000

Aufgestellt: Bad Gandersheim, den 01.08.2012 Niedersächsische Landesbehörde für Straßenbau und Verkehr - Geschäftsbereich Gandersheim -	
im Auftrag: gez. Lange	

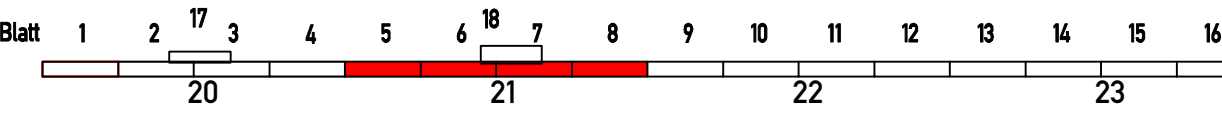
Quelle: Auszug aus den Geobasisdaten der Niedersächsischen Vermessungs- und Katasterverwaltung



Zeichenerklärung

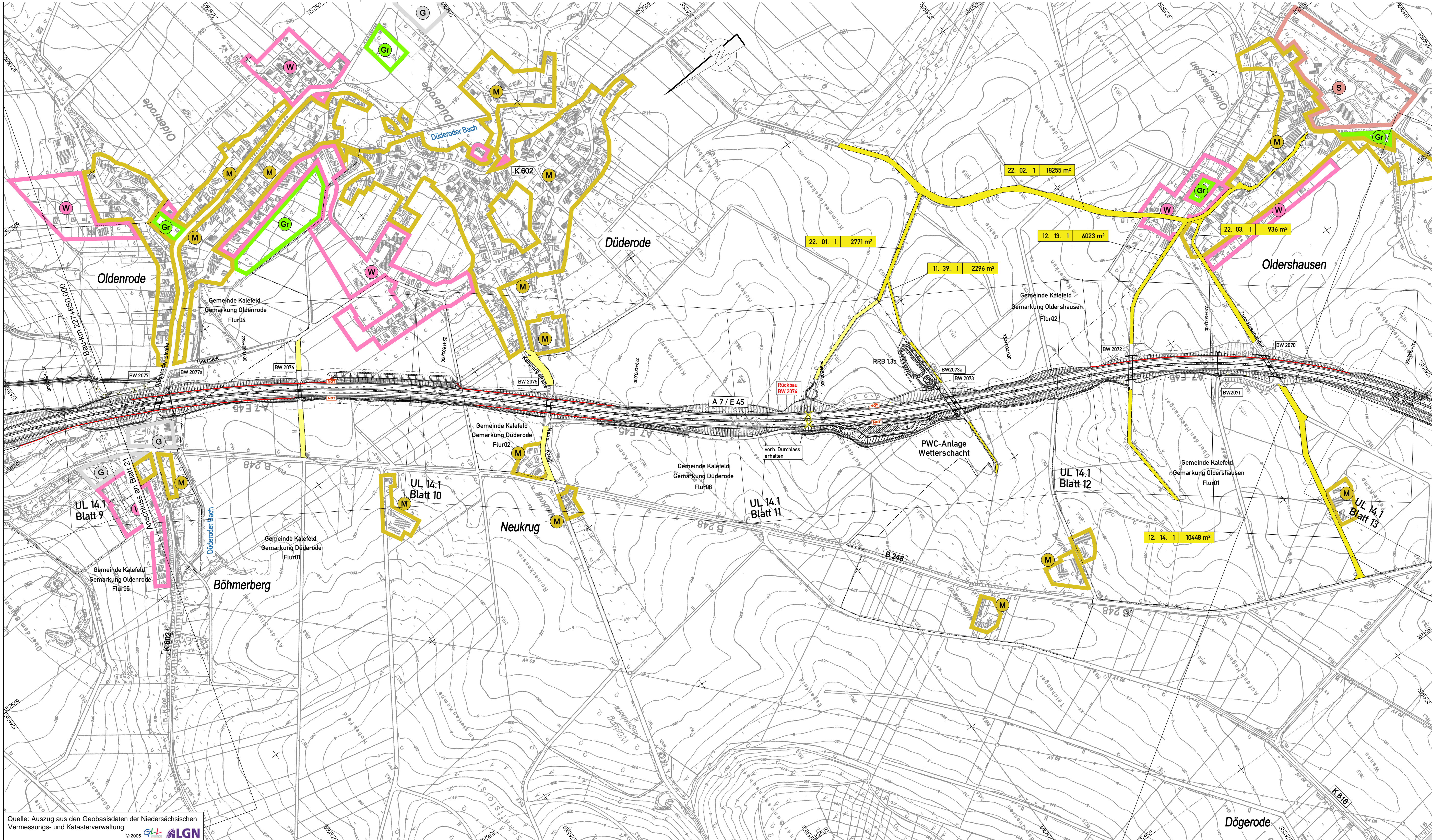
	vorübergehende Inanspruchnahme für Baustellenzufahrten, siehe Blatt 1 bis 19
	vorübergehende Inanspruchnahme für Baustellenzufahrten
	geplanter Gebäudeabbruch bzw. bereits abgebrochenes Gebäude
01.02.3 800m²	Nummer des Grunderwerbsverzeichnisses 01. Nummer des Grunderwerbsplanes 02. Nummer des betroffenen Flurstückes 3 Teilfläche des betroffenen Flurstückes 800 m² Größe der Fläche
	Zugehörigkeitsordner
	Zusammengehörigkeitspfeil
	Kreis-/Gemeindegrenze
	Gemarkungsgrenze
	Flurgrenze
	bauzeitliche Grenze

5.			
4.			
3.			
2.			
1.			
Nr.	Art der Änderung	Datum	Aufgestellt
Entwurfsbearbeitung:		Datum	Zeichen
EIBS Entwurfs- und Ingenieurbüro Straßenwesen GmbH		bearbeitet: 06/2012	Flemming
Büro Hannover - Lister Damm 1, 30163 Hannover, Tel. (0511) 2624664		gezeichnet: 06/2012	Geier
28.06.2012		geprüft: 28.06.2012	Stahlberg



Straßenbauverwaltung des Landes Niedersachsen		Unterlage: 14.1
Bundesautobahn: A7 Hannover - Kassel		Blatt Nr.: 21
Streckenabschnitt VAE 2: Seesen bis Nörten-Hardenberg		Reg. Nr.
Teilstrecke VKE 1: süd. AS Seesen bis süd. AS Echthe von Betr.-km 221+000 bis Betr.-km 233+850		Datum
6-streifiger Ausbau der A7		nachgeprüft: 07/2012
VAE 2 VKE 1		Welle
Planfeststellung/ Proj.-Nr.: 111801		Grunderwerbsplan
		Bau-km 224+115.000 bis Bau-km 227+650.000
		Maßstab 1: 5000
Aufgestellt: Bad Gandersheim, den 01.08.2012 Niedersächsische Landesbehörde für Straßenbau und Verkehr - Geschäftsbereich Gandersheim -		
im Auftrag:gez. Lange		

Quelle: Auszug aus den Geobasisdaten der Niedersächsischen Vermessungs- und Katasterverwaltung
© 2005 GLN ALGN

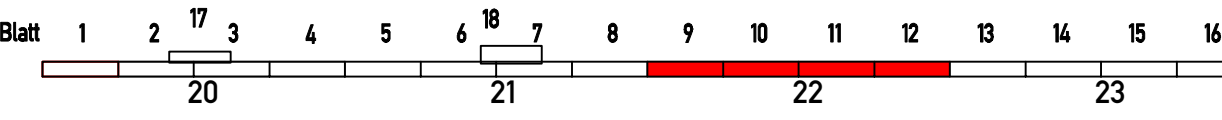


Zeichenerklärung

	vorübergehende Inanspruchnahme für Baustellenzufahrten, siehe Blatt 1 bis 19
	vorübergehende Inanspruchnahme für Baustellenzufahrten
	geplanter Gebäudeabbruch bzw. bereits abgebrochenes Gebäude
	<p>Nummer des Grunderwerbsverzeichnisses</p> <p>01. Nummer des Grunderwerbsplanes</p> <p>02. Nummer des betroffenen Flurstückes</p> <p>3 Teilfläche des betroffenen Flurstückes</p> <p>800 m² Größe der Fläche</p>
	Zugehörigkeitsordner
	Zusammengehörigkeitspfeil
	Kreis-/Gemeindegrenze
	Gemarkungsgrenze
	Flurgrenze
	bauzeitliche Grenze

5.			
4.			
3.			
2.			
1.			
Nr.	Art der Änderung	Datum	Aufgestellt

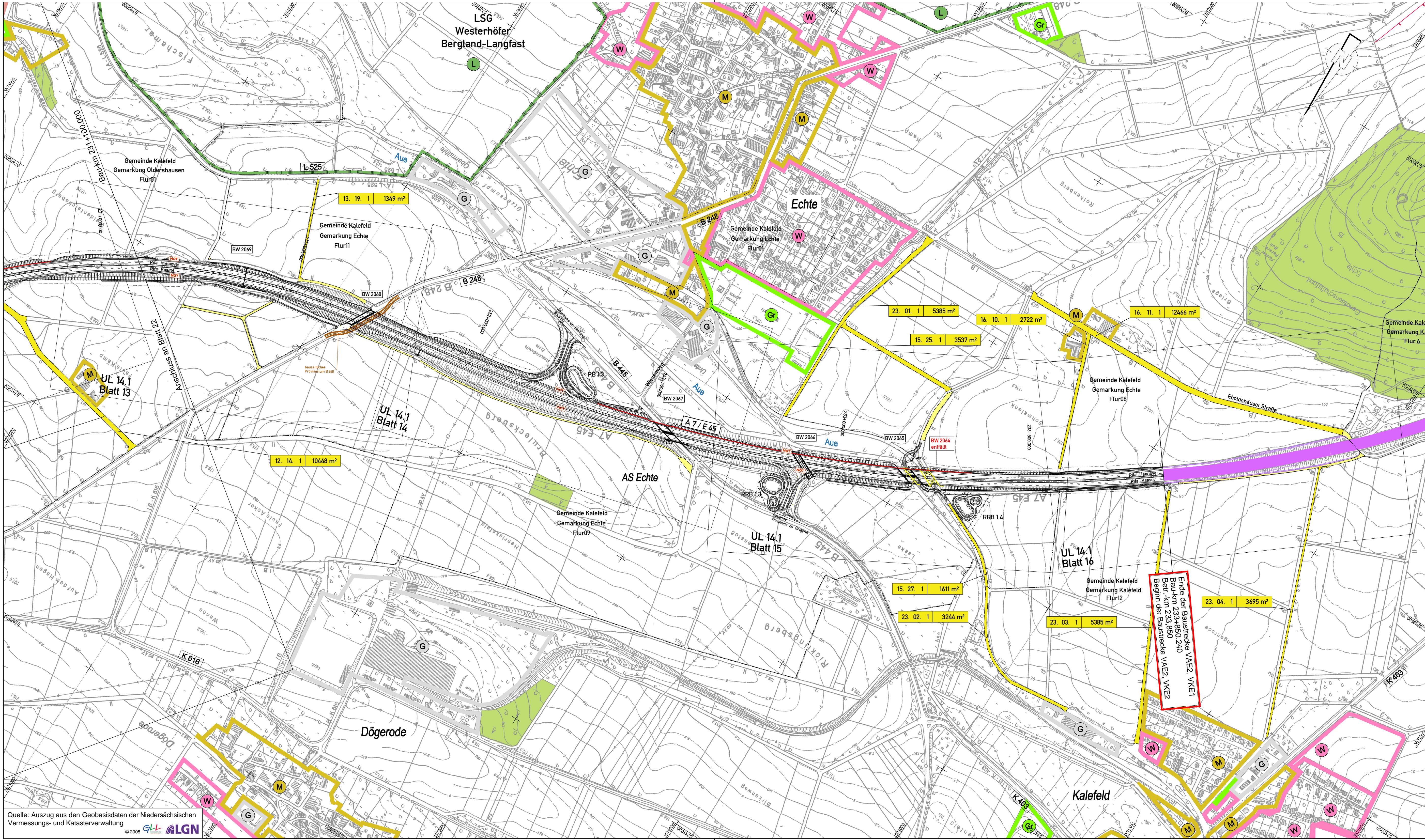
Entwurfsbearbeitung:		Datum	Zeichen
	Entwurfs- und Ingenieurbüro Straßenwesen GmbH	bearbeitet: 06/2012	Flemming
Büro Hannover - Lister Dammt. 1, 30163 Hannover, Tel. (0511) 2624664		gezeichnet: 06/2012	Geier
28.06.2012		geprüft: 28.06.2012	Stahlberg



Straßenbauverwaltung des Landes Niedersachsen		Unterlage: 14.1
Bundesautobahn: A7 Hannover - Kassel		Blatt Nr.: 22
Streckenabschnitt VAE 2: Seesen bis Nörten-Hardenberg		Reg. Nr.
Teilstrecke VKE 1: süd. AS Seesen bis süd. AS Echthe von Betr.-km 221+000 bis Betr.-km 233+850		Datum
6-streifiger Ausbau der A7		nachgeprüft: 07/2012
VAE 2 VKE 1		Zeichen
Planfeststellung/ Proj.-Nr.: 111801		Grunderwerbsplan
		Bau-km 227+650.000 bis Bau-km 231+100.000
		Maßstab 1: 5000

Aufgestellt:	
Bad Gandersheim, den 01.08.2012 Niedersächsische Landesbehörde für Straßenbau und Verkehr - Geschäftsbereich Gandersheim -	
im Auftrag	gez. Lange

Quelle: Auszug aus den Geobasisdaten der Niedersächsischen Vermessungs- und Katasterverwaltung
© 2005 GLH LGN

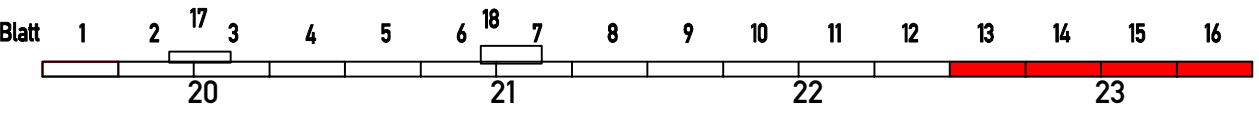


Zeichenerklärung

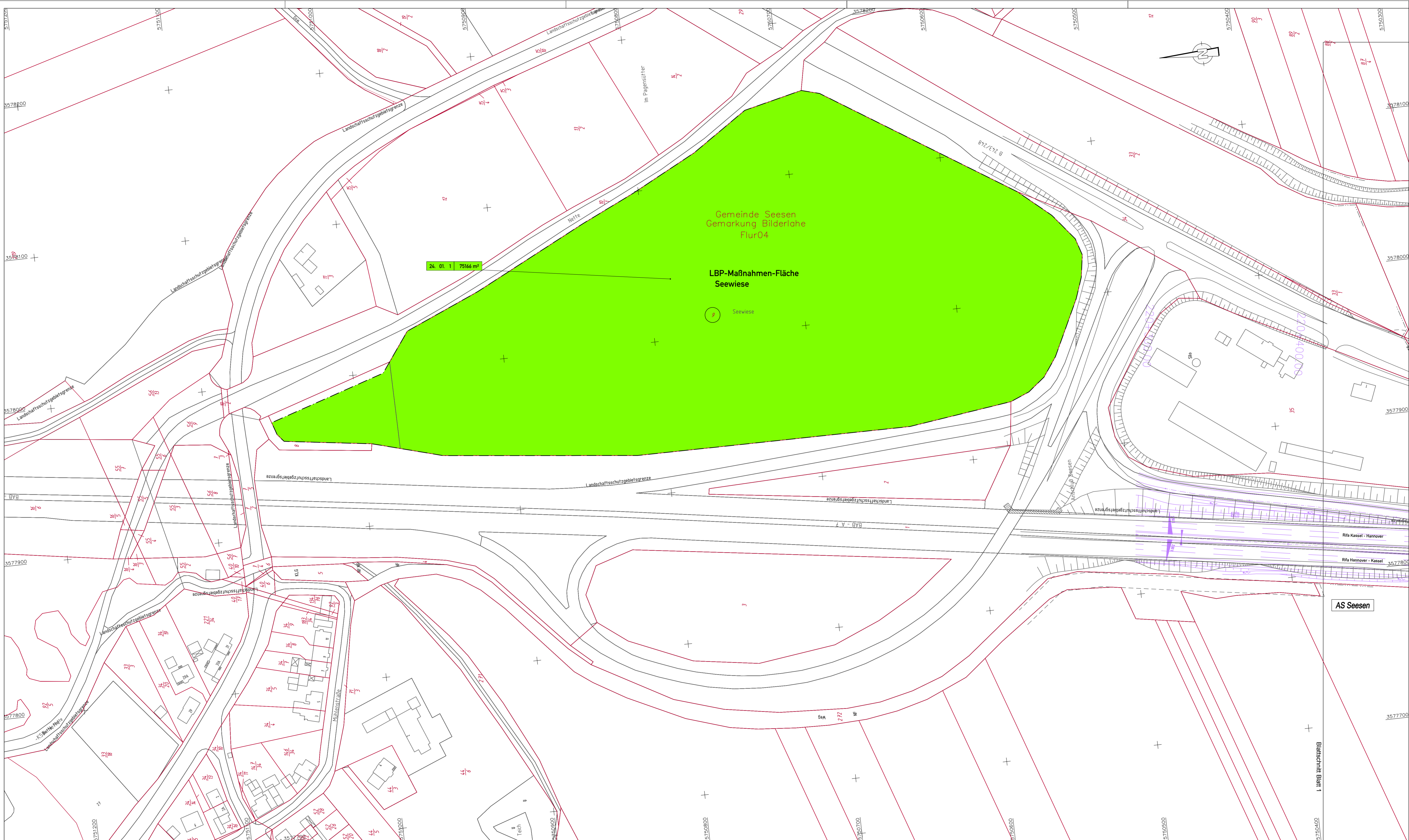
- vorübergehende Inanspruchnahme für Baustellenzufahrten, siehe Blatt 1 bis 19
- vorübergehende Inanspruchnahme für Baustellenzufahrten
- geplanter Gebäudeabbruch bzw. bereits abgebrochenes Gebäude
- 01.02.3 | 800m²
- Nummer des Grunderwerbsverzeichnisses
- 01. Nummer des Grunderwerbsplanes
- 02. Nummer des betroffenen Flurstückes
- 03. Teilfläche des betroffenen Flurstückes
- 800 m² Größe der Fläche
- Zugehörigkeitsordner
- Zusammengehörigkeitspfeil
- Kreis-/Gemeindegrenze
- Gemarkungsgrenze
- Flurgrenze
- bauzeitliche Grenze

5.			
4.			
3.			
2.			
1.			
Nr.	Art der Änderung	Datum	Aufgestellt

Entwurfsbearbeitung: EIBS Entwurfs- und Ingenieurbüro Straßenwesen GmbH Büro Hannover - Lister Damm 1, 30163 Hannover, Tel. (0511) 2624644 28.06.2012 <i>[Signature]</i>	Datum Zeichen bearbeitet: 06/2012 Flemming gezeichnet: 06/2012 Geier geprüft: 28.06.2012 Stahlberg <i>[Signature]</i>
---	--



Straßenbauverwaltung des Landes Niedersachsen		Unterlage: 14.1
Bundesautobahn: A7 Hannover - Kassel Streckenabschnitt VAE 2: Seesen bis Nörten-Hardenberg Teilstrecke VKE 1: süd. AS Seesen bis süd. AS Echte von Betr.-km 221+000 bis Betr.-km 233+850		Blatt Nr.: 23
6-streifiger Ausbau der A7		Reg. Nr.
VAE 2 VKE 1		Datum
Planfeststellung/ Proj.-Nr.: 111801		Zeichen
Aufgestellt:		nachgeprüft
Bad Gandersheim, den 01.08.2012 Niedersächsische Landesbehörde für Straßenbau und Verkehr - Geschäftsbereich Gandersheim -		07/2012 Welle
im Auftrag: gez. Lange		Grunderwerbsplan
		Bau-km 231+100.000 bis Bau-km 233+850.240 (Ende der Baustrecke) Maßstab 1: 5000



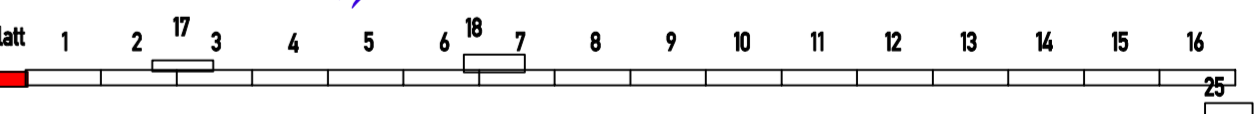
Zeichenerklärung

- für den Straßenbau zu erwerbende Fläche
- für den Straßenbau vorübergehend benötigte Fläche
- für Kompensationsmaßnahmen zu erwerbende Fläche
- für Straßenbau vorübergehend benötigte Fläche
- dauernd zu beschränkende Fläche und für Straßenbau vorübergehend benötigte Fläche
- vorübergehende Inanspruchnahme für Baustellenzufahrten
- geplanter Gebäudabbruch bzw. bereits abgebrochenes Gebäude
- 01.02.3 | 800m²
- Nummer des Grunderwerbsverzeichnisses
- 01 Nummer des Grunderwerbsplanes
- 02 Nummer des betroffenen Flurstückes
- 3 Teilfläche des betroffenen Flurstückes
- 800 m² Größe der Fläche
- Nummer des betroffenen Flurstückes
- Zugehörigkeitsordner
- Zusammengehörigkeitspfeil
- Kreis-/Gemeindegrenze
- Gemarkungsgrenze
- Flurgrenze
- Flurstücksgrenze/Grenzpkt./ Flurstücksnummer
- Erwerbsgrenze
- bauzeitliche Grenze
- dauerhafte Beschränkung

DECKBLATT von 15. 08. 2013
im Auftrag-gez. Lange

Nr.	Art der Änderung	Datum	Aufgestellt
1.	Ergänzung Erwerb für LBP-Maßnahmenfläche, Flst. 9, Flur 4, Gem. Bilderlahe	08/2013	Stahberg

Entwurfsbearbeitung:		Datum	Zeichen
EIBS Entwurfs- und Ingenieurbüro Straßenwesen GmbH Büro Hannover - Lister Damm 1, 30153 Hannover, Tel. (0511) 262466 28.06.2012	gearbeitet	06/2012	Flemming
	gezeichnet	06/2012	Geier
	geprüft:	28.06.2012	Stahberg



Straßenbauverwaltung des Landes Niedersachsen Unterlage: 14.1
 Bundesautobahn A7 Hannover - Kassel Blatt Nr.: 24D
 Streckenabschnitt VAE 2 Seesen bis Nörten-Hardenberg Reg. Nr.
 Teilstrecke VKE 1: süd. AS Seesen bis süd. AS Echte Datum Zeichen
 von Betr.-km 221+000 bis Betr.-km 233+850

6-streifiger Ausbau der A7 nachgeprüft 07/2012 Wette
VAE 2 VKE 1
Planfeststellung/ Proj.-Nr.: 111801

Grunderwerbsplan
 externe LBP-Ersatzmaßnahme
 Seewiese
 Maßstab 1: 1000

Aufgestellt:
 Bad Gandersheim, den 01.08.2012
 Niedersächsische Landesbehörde für Straßenbau und Verkehr
 -Geschäftsbereich Gandersheim-

im Auftrag-gez. Lange

Grundplan hergestellt:		Erstellt:	EIBS GmbH
herrschende Aufnahme vom:	02-04/2008		Neuwirth
Kataster:	02/2008		
Lagebezugssystem:	LS 100		
Höhenbezugssystem:	DHHN92, HS 160		

Eingetragene Fremdleitungen sind aus Bestandsplänen der jeweiligen Versorgungsträger übernehmen.
 Maße und Leitungstrassen sind unverbindliche Richtwerte.

Quelle: Auszug aus den Geobasisdaten der Niedersächsischen Vermessungs- und Katasterverwaltung



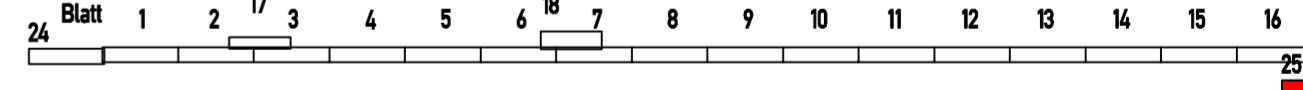
Zeichenerklärung

	für den Straßenbau zu erwerbende Fläche
	für den Straßenbau vorübergehend benötigte Fläche
	für Kompensationsmaßnahmen zu erwerbende Fläche
	für Kompensationsmaßnahmen zu erwerbende und für Straßenbau vorübergehend benötigte Fläche
	dauernd zu beschränkende Fläche
	dauernd zu beschränkende Fläche und für Straßenbau vorübergehend benötigte Fläche
	vorübergehende Inanspruchnahme für Baustellenzufahrten
	geplanter Gebäudeabbruch bzw. bereits abgebrochenes Gebäude
	Nummer des Grunderwerbsverzeichnisses 01. Nummer des Grunderwerbsplanes 02. Nummer des betroffenen Flurstückes 3. Teilfläche des betroffenen Flurstückes 800 m² Größe der Fläche
	Nummer des betroffenen Flurstückes
	Zugehörigkeitsordner
	Zusammengehörigkeitspfeil
	Kreis-/Gemeindegrenze
	Gemarkungsgrenze
	Flurgrenze
	Flurstücksgrenze/Grenzpkt./ Flurstücksnummer
	Erwerbsgrenze
	bauzeitliche Grenze
	dauerhafte Beschränkung

DECKBLATT von 15. 08. 2013
im Auftrag: gez. Lange

5.			
4.			
3.			
2.			
1.	Ergänzung Erwerb für LBP-Maßnahmenfläche, Flst. 217/2, Flur 8, Gem. Kalefeld	08/2013	Stahlberg
Nr.	Art der Änderung	Datum	Aufgestellt

Entwurfsbearbeitung:		Datum	Zeichen
EIBS Entwurfs- und Ingenieurbüro Straßenwesen GmbH Büro Hannover - Lister Damm 1, 30163 Hannover, Tel. (0511) 2624464 28.06.2012 <i>T. Jäger</i>	bearbeitet	06/2012	Flemming
	gezeichnet	06/2012	Geier
	geprüft:	28.06.2012	Stahlberg <i>i. S. S. S.</i>



Straßenbauverwaltung des Landes Niedersachsen
Bundesautobahn: A7 Hannover - Kassel
Streckenabschnitt VAE 2: Seesen bis Nörten-Hardenberg
Teilstrecke VKE 1: süd. AS Seesen bis süd. AS Echte
von Betr.-km 221+000 bis Betr.-km 233+850

6-streifiger Ausbau der A7
VAE 2 VKE 1
Planfeststellung/ Proj.-Nr.: 111801

nachgeprüft 07/2012 Welle
Grunderwerbsplan
externe LBP-Ersatzmaßnahme ??
Am Bollaas
Maßstab 1: 1000

Aufgestellt:
Bad Gandersheim, den 01.08.2012
Niedersächsische Landesbehörde für Straßenbau und Verkehr
- Geschäftsbereich Gandersheim -

im Auftrag: gez. Lange

Grundplan hergestellt:	terrestrische Aufnahme vom: 02.06/2008	Kataster: 02/2008	EIBS GmbH Neuwirth
Lagebezugssystem:	LS 100		
Höhenbezugssystem:	DHHN92, HS 160		

Quelle: Auszug aus den Geobasisdaten der Niedersächsischen Vermessungs- und Katasterverwaltung