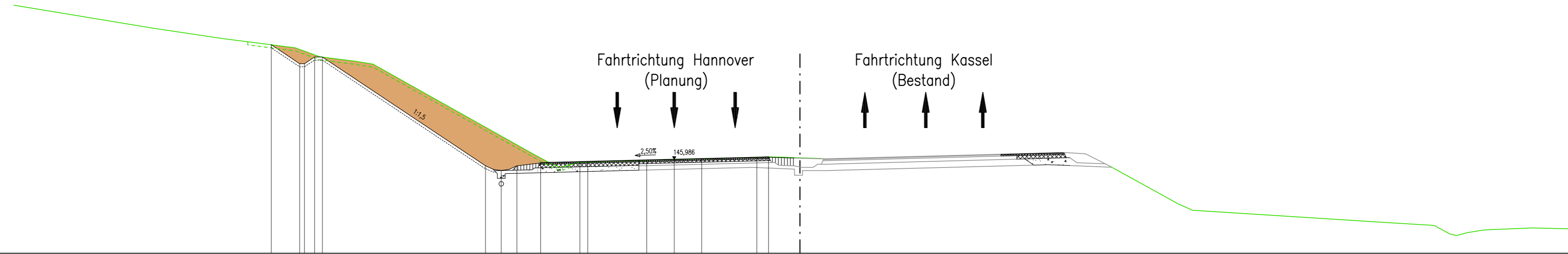


ZEICHENERKLÄRUNG

- Gelände Bestand
- Abtrag
- Auftrag

245+600,000
BAB A7



M = 1:200
DHHN92. 140,00

Planung A7	33,626	153,266	31,817	152,060	31,517	152,060	30,873	152,489	30,373	152,479	20,000	145,564	19,000	145,264	18,000	145,564	16,500	145,744	14,000	145,836	13,500	145,849	9,750	145,942	8,000	145,986	6,250	146,030	2,750	146,117	2,000	146,136	2,000	146,106																																																																		
Bestand	50,000	155,781	41,144	154,318	36,658	153,646	32,115	153,076	30,925	152,641	30,525	152,498	28,249	152,209	27,157	152,034	17,006	146,332	15,878	145,728	15,238	145,459	14,516	145,664	13,991	145,764	13,415	145,808	13,191	145,817	3,999	146,073	1,865	146,132	0,839	146,109	0,684	146,086	1,290	146,028	1,548	146,000	2,007	146,018	13,794	146,351	16,993	146,401	16,654	146,405	17,067	146,393	18,136	146,324	18,184	146,362	18,555	146,274	19,574	145,612	24,048	143,144	24,754	142,828	24,945	142,739	37,372	141,951	40,183	141,772	40,416	141,755	40,576	141,677	41,189	141,418	41,762	141,135	41,900	141,163	42,439	141,310	42,936	141,310	43,471	141,471	44,712	141,537	46,540	141,611	46,402	141,568	46,072	141,524	45,837	141,508	45,706	141,540	45,948	141,543

Nr.	Art der Änderung	Datum	Name

Entwurfsbearbeitung:		JBG Gauff Ingenieure	
bearbeitet	09/2011	Datum	Name
gezeichnet	09/2011		
geprüft	01/2012		gez. Schnabel

Straßenbauverwaltung des Landes Niedersachsen		Unterlage:	6.2
Bundesautobahn: A7 Hannover - Kassel		Blatt Nr.	1
Streckenabschnitt VAE 2: AS Northeim-Nord bis AS Nörten - Hardenberg		Reg. Nr.	
Teilstrecke VKE 3: südl. AS Norheim-Nord bis nördl. AS Nörten-Hardenberg von Betr.-km 244+400.000 bis 250+197.067		Datum	01/2012
		Zeichen	gez. Benger

6-streifiger Ausbau der A7 VKE 3 südl. AS Norheim-Nord bis nördl. AS Nörten-Hardenberg von Bau-km 244+399.033 bis Bau-km 250+200.000		nachgeprüft	01/2012	gez. Benger
Planfeststellung		Querprofil Bau-km 245+600		
		Maßstab 1 : 200		

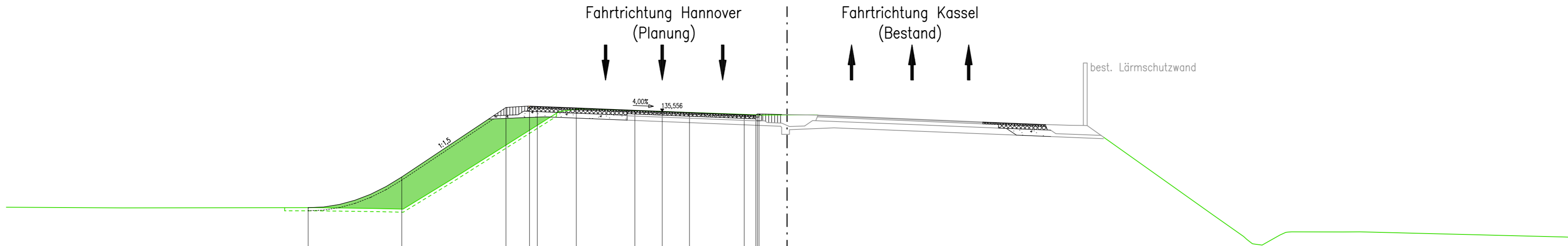
Aufgestellt:
Bad Gandersheim, den 26.01.2012
Niedersächsische Landesbehörde für Straßenbau und Verkehr
- Geschäftsbereich Gandersheim -

im Auftrag: gez. Lange

ZEICHENERKLÄRUNG

- Gelände Bestand
- Abtrag
- Auftrag

247+050,00
BAB A7



M = 1:200
DHHN92. 125,00

Planung A7				30,673	129,392		24,673	131,357		18,000	135,806	16,500	135,896	16,500	135,876	13,500	135,776	9,750	135,626	8,000	135,556	6,250	135,486	2,750	135,346	2,000	135,306	1,800	135,388																																											
Bestand	50,000	129,423	42,567	129,376	30,358	129,392	26,550	129,343	24,688	129,301	21,470	131,208	14,604	135,542	13,979	135,628	13,270	135,720	4,744	135,429	2,185	135,342	2,187	135,344	1,752	135,317	0,627	135,330	1,697	135,331	4,036	135,232	16,453	134,713	16,692	134,629	16,976	134,656	16,665	134,714	18,169	134,660	18,800	134,689	18,900	134,689	27,229	128,956	29,228	127,551	29,427	127,570	29,620	127,590	29,813	127,605	30,013	126,999	31,163	127,642	31,363	127,620	32,305	127,848	35,585	127,839	36,668	127,847	49,796	127,515	50,000	127,567

Nr.	Art der Änderung	Datum	Name

Entwurfsbearbeitung:

H.P. Gauff Ingenieure GmbH & Co. KG - JBG -
Legoldstraße 38 38100 Braunschweig
 Tel. 0531/2392766 Fax 0531/2392768

Datum	Name
bearbeitet 09/2011	Selle
gezeichnet 09/2011	Lindt
geprüft 01/2012	gez. Schnabel

Straßenbauverwaltung des Landes Niedersachsen	Unterlage: 6.2
Bundesautobahn: A7 Hannover - Kassel	Blatt Nr. 2
Streckenabschnitt VAE 2: AS Northeim-Nord bis AS Nörten - Hardenberg	Reg. Nr.
Teilstrecke VKE 3: südl. AS Northeim-Nord bis nördl. AS Nörten-Hardenberg	Datum
von Betr.-km 244+400.000 bis 250+197.067	Zeichen
6-streifiger Ausbau der A7	
VKE 3	
südl. AS Northeim-Nord bis nördl. AS Nörten-Hardenberg	
von Bau-km 244+399.033 bis Bau-km 250+200.000	
Planfeststellung	
Querprofil	
Bau-km 247+050	
Maßstab 1 : 200	
nachgeprüft	01/2012
gez. Bengler	

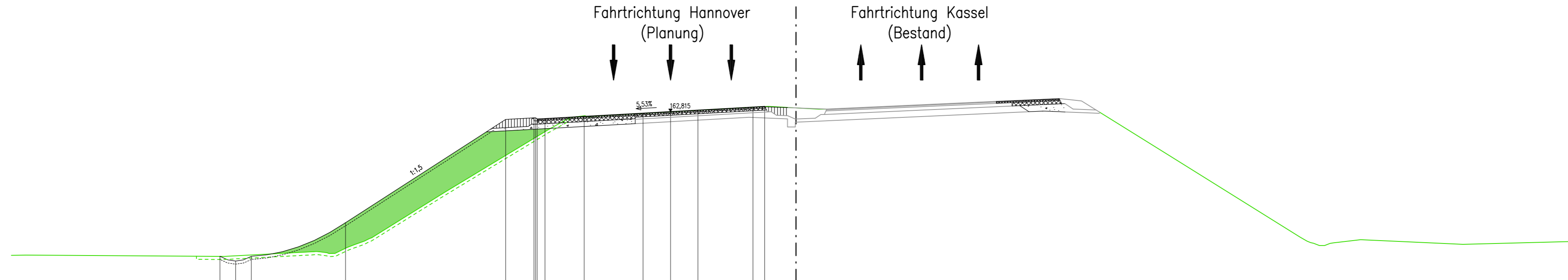
Aufgestellt:
 Bad Gandersheim, den 26.01.2012
 Niedersächsische Landesbehörde für Straßenbau und Verkehr
 - Geschäftsbereich Gandersheim -

im Auftrag: gez. Lange

ZEICHENERKLÄRUNG

- Gelände Bestand
- Abtrag
- Auftrag

248+400,00
BAB A7



M = 1:200
DHHN92. 152,00

Planung A7	153,576	153,276	153,576	155,719	162,307	162,415	162,415	162,372	162,511	162,718	162,815	162,912	163,106	163,147	163,117																																																							
Bestand	50,000	153,637	48,070	153,656	36,446	153,575	30,588	153,884	29,889	153,808	28,706	155,719	22,392	157,657	15,792	161,653	14,444	162,416	13,476	162,508	13,320	162,477	13,124	162,492	12,914	162,506	10,664	162,636	1,846	163,142	1,725	163,136	1,465	162,966	1,932	162,973	1,965	162,973	3,223	163,031	16,763	163,638	17,436	163,573	18,194	163,465	23,644	160,091	37,115	154,796	37,198	154,754	37,974	154,412	37,346	154,268	37,577	154,388	37,024	154,399	34,225	154,434	35,080	154,716	35,408	155,055	35,974	154,639	42,490	154,339

Nr.	Art der Änderung	Datum	Name

Entwurfsbearbeitung:		JBG Gauff Ingenieure	Datum	Name
bearbeitet	09/2011	Selle	gezeichnet	09/2011
gezeichnet	09/2011	Lindt	geprüft	01/2012
geprüft	01/2012	gez. Schnabel		

H.P. Gauff Ingenieure GmbH & Co. KG - JBG -
 Leopoldstraße 38 38100 Braunschweig
 Tel. 0531/2392766 Fax 0531/2392768

Straßenbauverwaltung des Landes Niedersachsen		Unterlage:	6.2
Bundesautobahn: A7 Hannover - Kassel		Blatt Nr.	3
Streckenabschnitt VAE 2: AS Northeim-Nord bis AS Nörten - Hardenberg		Reg. Nr.	
Teilstrecke VKE 3: südl. AS Northeim-Nord bis nördl. AS Nörten-Hardenberg von Betr.-km 244+400.000 bis 250+197.067		Datum	01/2012
		Zeichen	gez. Benger

6-streifiger Ausbau der A7 VKE 3		nachgeprüft	01/2012	gez. Benger
südl. AS Northeim-Nord bis nördl. AS Nörten-Hardenberg von Bau-km 244+399.033 bis Bau-km 250+200.000		Querprofil Bau-km 248+400		
Planfeststellung		Maßstab 1 : 200		

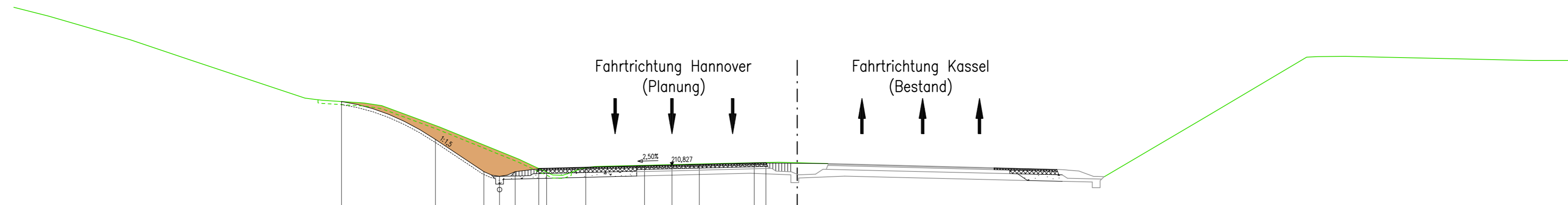
Aufgestellt:
 Bad Gandersheim, den 26.01.2012
 Niedersächsische Landesbehörde für Straßenbau und Verkehr
 - Geschäftsbereich Gandersheim -

im Auftrag: gez. Lange

ZEICHENERKLÄRUNG

- Gelände Bestand
- Abtrag
- Auftrag

249+700,000
BAB A7



M = 1:200
DHHN92. 208,00

Planung A7	29,087	214,884	23,087	212,462	20,000	210,404	19,000	210,104	18,000	210,404	16,500	210,894	16,000	210,627	13,500	210,689	9,750	210,783	8,000	210,827	6,250	210,870	2,750	210,958	2,000	210,977	2,000	210,947	4,369	210,937	1,194	211,005	1,265	210,935	1,969	210,922	9,839	210,715	16,556	210,545	16,896	210,520	17,499	210,509	17,969	210,497	18,258	210,445	18,907	210,335	19,107	210,026	19,660	210,884	26,145	213,943	32,511	217,715	33,216	217,750	34,979	217,766	46,371	217,516	46,953	217,506	50,000	217,504										
Bestand	50,000	220,906	47,762	220,332	42,536	218,816	38,795	217,558	31,423	215,100	30,849	215,023	30,261	214,959	27,646	214,792	26,521	214,623	22,826	213,254	17,766	211,197	16,992	210,834	15,608	210,193	15,305	210,184	14,984	210,177	14,775	210,224	13,669	210,625	13,390	210,659	12,918	210,757	4,369	210,937	1,194	211,005	1,265	210,935	1,969	210,922	9,839	210,715	16,556	210,545	16,896	210,520	17,499	210,509	17,969	210,497	18,258	210,445	18,907	210,335	19,107	210,026	19,660	210,884	26,145	213,943	32,511	217,715	33,216	217,750	34,979	217,766	46,371	217,516	46,953	217,506	50,000	217,504

Nr.	Art der Änderung	Datum	Name

Entwurfsbearbeitung:	 H.P. Gauff Ingenieure GmbH & Co. KG - JBG - <small>Legoldstraße 38 38100 Braunschweig Tel. 0531/2392766 Fax 0531/2392768</small>	Datum	Name
bearbeitet		09/2011	Selle
gezeichnet		09/2011	Lindt
geprüft		01/2012	gez. Schnabel

Straßenbauverwaltung des Landes Niedersachsen		Unterlage:	6.2
Bundesautobahn: A7 Hannover - Kassel		Blatt Nr.:	4
Streckenabschnitt VAE 2: AS Northeim-Nord bis AS Nörten - Hardenberg		Reg. Nr.:	
Teilstrecke VKE 3: südl. AS Northeim-Nord bis nördl. AS Nörten-Hardenberg		Datum	01/2012
von Betr.-km 244+400.000 bis 250+197.067		Zeichen	gez. Benger

6-streifiger Ausbau der A7 VKE 3 südl. AS Northeim-Nord bis nördl. AS Nörten-Hardenberg von Bau-km 244+399.033 bis Bau-km 250+200.000		nachgeprüft	01/2012	gez. Benger
Planfeststellung		Querprofil Bau-km 249+700		
		Maßstab 1 : 200		

Aufgestellt:
 Bad Gandersheim, den 26.01.2012
 Niedersächsische Landesbehörde für Straßenbau und Verkehr
 - Geschäftsbereich Gandersheim -

im Auftrag: **gez. Lange**