



**Vogelarten gemäß Anhang I und Zugvogelarten nach Art. 4 (2) der Vogelschutzrichtlinie**  
(dargestellt sind die im Untersuchungsbereich festgestellten wertbestimmenden Vogelarten)



**Vogelarten gemäß Anhang I**

-  Regenfeifervogel
-  06270 Trauerseeschwalbe


**Zugvogelarten gemäß Art. 4 (2)**

-  Gänsenvogel
-  01840 Krickente
-  01940 Löffelente
-  01820 Schnatterente
-  01860 Stockente
-  02230 Gänsesäger

-  Regenfeifervogel
-  04930 Kiebitz



-  Möwenvogel
-  01940 Lachmöwe

**Sonstige, für die Erhaltungsziele des Schutzgebietes relevante Landschaftsstrukturen**

-  Sonstige, für die Erhaltungsziele des Schutzgebietes relevante Landschaftsstrukturen (Biotopcode: siehe Biotop- und Nutzungsstrukturen)

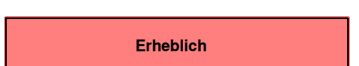

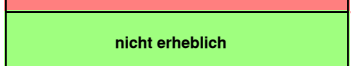
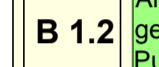
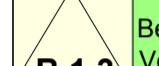
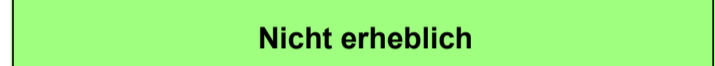
- Biotop- und Nutzungsstrukturen**
- WZF Fichtenforst
  - WZL Lärchenforst
  - HPS Sonstiger Standortgerechter Gehölzbestand
  - BRS Sonstiges Sukzessionsgebüsch
  - SRA Naturnaher nährstoffreicher Baggersee
  - GIA Intensivgrünland der Auen
  - A Acker

**Sonstige wichtige gebietsbezogene Informationen**


-  Abgrenzung des Vogelschutzgebietes
-  Erweitertes Untersuchungsgebiet Avifauna (LBP)

**Beeinträchtigung der Erhaltungsziele**

**B 1** Beeinträchtigungsnummer  
Beschreibung der Beeinträchtigungen

Vogelarten gem. Anhang I Zugvogelarten nach Art. 4 (2)		Einstufung der Erheblichkeit	
Beeinträchtigung der Erhaltungsziele durch das geprüfte Vorhaben		 Erheblich	
	Baubedingte temporäre Beeinträchtigung durch Verlärmung und Beunruhigungseffekte	 nicht erheblich	
	Anlagebedingter Verlust von Gehölzen mit gewässerbezogener Immissionschutz- und Pufferfunktion		
	Betriebsbedingte Beeinträchtigung durch Verlärmung und Beunruhigungseffekte		
Einstufung der Beeinträchtigungen der Erhaltungsziele (Kumulativ)		 Nicht erheblich	


**Wirkzonen Lärmverschiebung**

55 dB(A) Ist-Zustand gem. Lärmberechnung  
 55 dB(A)  
55 dB(A) Ausbau-Zustand gem. Lärmberechnung

**Art der Beeinträchtigung**

-  Baubedingte Beeinträchtigung
-  Anlagebedingte Beeinträchtigung
-  Betriebsbedingte Beeinträchtigung

**Gehölzpflanzung**







**Maßnahmen nach RAS-LP 4 (Schutzzaun/Einzelstammenschutz)**



**Nachrichtlich**

**geplante Baumaßnahme**

-  Einschnittböschung
-  Mulde
-  Bankett
-  Fahrbahn
-  Mittelstreifen
-  Fahrbahn
-  Bankett
-  Dämmböschung
-  Baustraße/ Baueinrichtungsflächen
-  Lärmschutzwand

Planungs-Gemeinschaft	LaReG	Landschaftsplanung Rekultivierung Grünplanung	Datum	Zeichen
Dipl.-Ing. R.Peschk-Hawtree Landschaftsarchitektin	Prof. Dr.G.Rehfeldt Dipl.-Biologe		bearbeitet März 2011	W. J.
Fasanenstr. 15 * 38102 Braunschweig Telefon 0531-333373 Telefax 0531-333769			gezeichnet März 2011	Wr.
Husarenstraße 25 * 38102 Braunschweig Telefon 0531-333374 Telefax 0531-3902155 Internet: http://www.lareg.de * E-Mail: info@lareg.de			geprüft März 2011	W. J.

Straßenbauverwaltung des Landes Niedersachsen		Unterlage: 12.4
Bundesautobahn : A7 Hannover - Kassel	Streckenabschnitt VAE 2 : Seesen bis Nörten-Hardenberg	Blatt Nr.: 2
Teilstrecke VKE 2 : süd. AS Echte bis süd. AS Northeim Nord von Betr.-km 233+850 bis Betr.-km 244+400		Reg. Nr.
		Datum
		Zeichen
		nachgeprüft
		05/2011
		Sarbock

**6-streifiger Ausbau der A 7**  
**VAE 2 VKE 2**  
**Planfeststellung / Proj.-Nr.: 111802**

FFH-Verträglichkeitsprüfung  
Vogelarten nach Anhang I bzw.  
Art. 4 (2) der VRL  
Beeinträchtigung der Erhaltungsziele  
Maßstab: 1:5.000

**Aufgestellt:**  
Bad Gandersheim, den 04.05.2011  
Niedersächsische Landesbehörde für Straßenbau und Verkehr  
Geschäftsbereich Gandersheim

gez. Lange

im Auftrage: .....