

Zeichenerklärung

	für den Straßenbau zu erwerbende Fläche
	für den Straßenbau vorübergehend benötigte Fläche
	für Kompensationsmaßnahmen zu erwerbende Fläche
	für Kompensationsmaßnahmen zu erwerbende Fläche
	dauernd zu beschränkende Fläche
	dauernd zu beschränkende Fläche und für Straßenbau vorübergehend benötigte Fläche
	geplanter Gebäudeabbruch bzw. bereits abgebrochenes Gebäude
	Nr. des Grunderwerbsverzeichnisses 01. Nummer des Grunderwerbsplanes 02. Nummer des betroffenen Flurstückes 3. Teilfläche des betroffenen Flurstückes 800 m² Größe der Fläche
	Nummer des betroffenen Flurstückes
	Zugehörigkeitsordner
	Zusammengehörigkeitsfeld
	Kreis-/Gemeindegrenze
	Gemarkungsgrenze
	Flurgrenze
	Flurstücksgrenze/Grenzpl./Flurstücksnummer
	Erwerbsgrenze
	bauzeitliche Grenze
	dauerhafte Beschränkung

DECKBLATT vom 20.06.2012 im Auftrag: gez. Lange

5.			
4.			
3.			
2.			
1.	Anpassung auf aktuelle Katasterdaten, Flurstücke 26/1, 24/5, 24/7 (Flur 12, Gemarkung Kalefeld)	08.03.2012	Stahlberg
Nr.	Art der Änderung	Datum	Aufgestellt

Entwurfsbearbeitung:		Datum	Zeichen
EIBS Entwurfs- und Ingenieurbüro Straßenwesen GmbH Büro Hannover - Lister Damm 1, 30163 Hannover, Tel.: 0511 2626644 15.04.2011	bearbeitet	04/2011	Flemming
	gezeichnet	04/2011	Geier
	geprüft:	04/2011	Stahlberg

Straßenbauverwaltung des Landes Niedersachsen Bundesautobahn A7 Hannover - Kassel Streckenabschnitt VAE 2: Seesen bis Nörten-Hardenberg Teilstrecke VKE 2: südlich AS Echte bis südlich AS Northeim Nord von Betr.-km 233+850 bis Betr.-km 244+400		Unterlage: 14.1 Blatt Nr.: 1D Reg. Nr. Datum Zeichen
6-streifiger Ausbau der A7 VAE 2 VKE 2 Planfeststellung / Proj.-Nr.: 111802		nachgeprüft: 05/2011 We Grunderwerbsplan Bau-km 233+850,000 (Beginn der Baustrecke) bis Bau-km 234+480,000 Maßstab 1:1000
Aufgestellt: Baß Gandersheim, den 04.06.2011 Niedersächsisches Landesbüro für Straßenbau und Verkehr Geschäftsbereich Gandersheim		im Auftrag: gez. Lange

Bestands-Legende

	Trigonometrischer Punkt		Verkehrsschilder		Mauer		Laub- / Nadelbaum		Schichtdeckel rund		Wasserschieber		Stahlgerüst
	Höhenfestpunkt		Rechtschilde		Stützmauer		Laubwald		Schichtdeckel eckig		Gaschieber		Stahngerüst
	Polygonpunkt		Wegweiser		Zaun		Mischwald		Sträubenlauf, eckig		Betonmast		Betonmast
	Kilometerstein		Schilderbrücke		Schutzplanke		Nadelwald		Gully rund		Merkschein, Elektrizität		Holzmast
	Flurgrenze		Zufahrt / Zugang		Hecke		Grünland		Schilderplan, Post, Gas		AUSA-Kabel		Loterne
	Flurstücksgrenze		Natrufsäule		Lärmschutzwand mit Tür		Rosen		Unterflurhydrant		Schalstütze		Durchlass mit DN

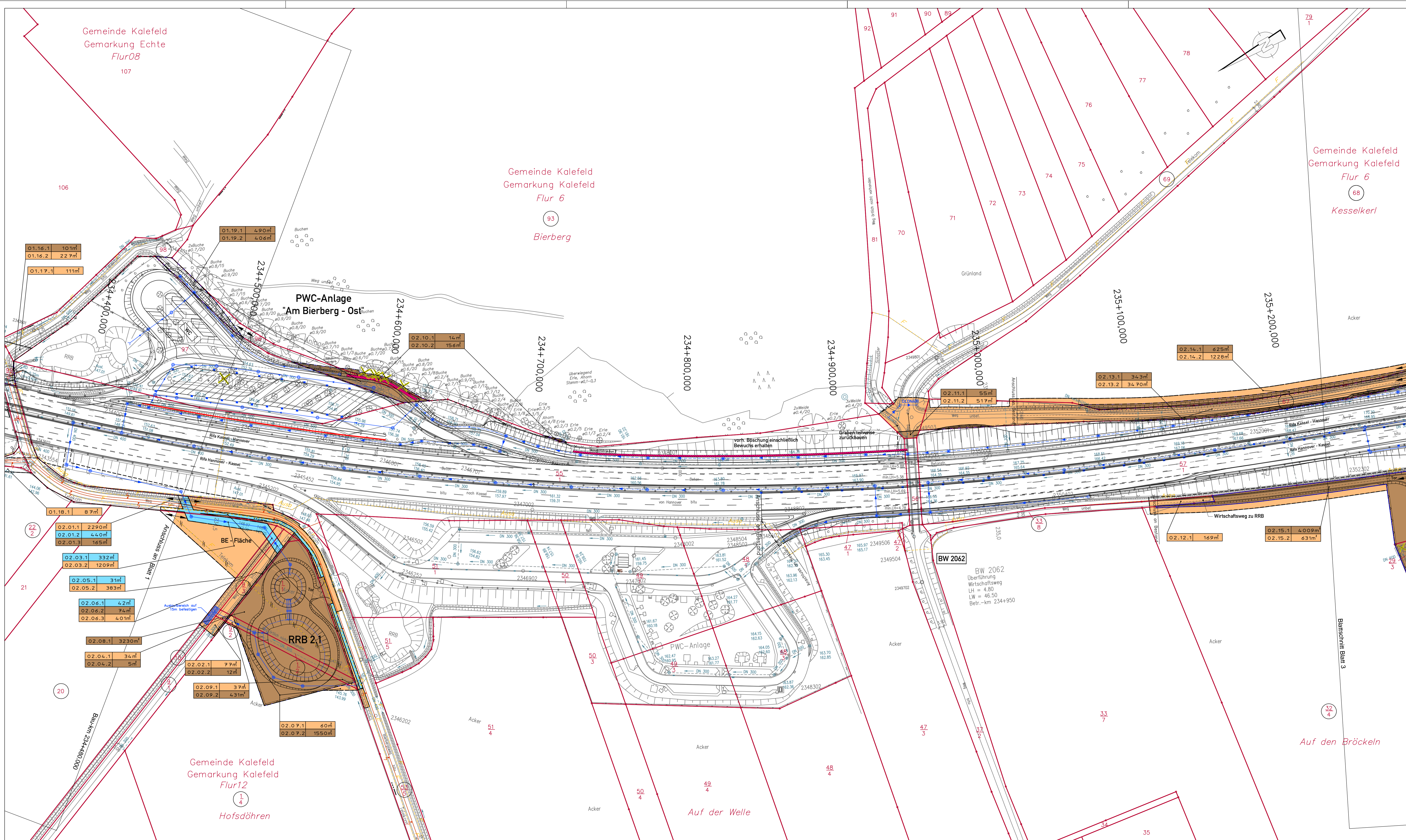
unterird. Leitungen Bestand

	Regenwasserkanal		Eit-Leitung		Gastleitung		oberird. Leitungen Bestand
	Schmutzwasserkanal		Niederspannungsführung		Ölleitung		Eit-Leitung
	Bewässerungsführung		Hochspannungsführung		LWL-Kabel		Hochspannungsführung
	Wasserleitung		Fernmeldeleitung		AUSA-Kabel		Niederspannungsführung
			Fernmeldeleitung		Fernmeldeleitung		Fernmeldeleitung
			Ferriehleitung		Rotriehleitung		Rotriehleitung

Eingetragene Fremdleitungen sind aus Bestandsplänen der jeweiligen Versorgungsträger übernommen.
 Maße und Leitungstrassen sind unverbindliche Richtwerte.

Quelle: Auszug aus den Geobasisdaten der Niedersächsischen Vermessungs- und Katasterverwaltung
 © 2006 GLL LGN

Grundplan hergestellt: terrestr./photogr. Aufnahme vom: 28.02.2008 verm.-techn./drahtsch. Feldvergleich vom: Lagebezugssystem: LS 100 Höhenbezugssystem: DHHN92, HS 160	Januar 2008 28.02.2008 LS 100 DHHN92, HS 160	Kaupa & Partner Unterschrift / Datum
---	---	---



Zeichenerklärung

	für den Straßenbau zu erwerbende Fläche
	für den Straßenbau vorübergehend benötigte Fläche
	für Kompensationsmaßnahmen zu erwerbende Fläche
	für Kompensationsmaßnahmen zu erwerbende und für Straßenbau vorübergehend benötigte Fläche
	dauernd zu beschränkende Fläche
	dauernd zu beschränkende Fläche und für Straßenbau vorübergehend benötigte Fläche
	geplanter Gebäudeabbruch bzw. bereits abgebrochenes Gebäude
	Nummer des Grunderwerbsverzeichnisses 01. Nummer des Grunderwerbsplans 02. Nummer des betroffenen Flurstücks 3. Teilfläche des betroffenen Flurstücks 800 m² Größe der Fläche
	Nummer des betroffenen Flurstücks
	Zugehörigkeitsorder
	Zusammengehörigkeitsfeld
	Kreis-/Gemeindegrenze
	Gemarkungsgrenze
	Flurgrenze
	Flurstücksgrenze/Grenzpkt./Flurstücksnummer
	Erwerbtsgrenze
	bauzeitliche Grenze
	dauerhafte Beschränkung

Anschluss an Blatt 3 Bau-km 235+280,000

DECKBLATT vom 20.06.2012 im Auftrag: gez. Lange

5.			
4.			
3.	Änderung Erwerb für RRB 2.1a Flurstück 1/1 (Flur 12, Gemarkung Kalefeld)	18.06.2012	Stahlberg
2.	Änderung Erwerb für RRB 2.1a Flurstück 3/4 (Flur 6, Gemarkung Kalefeld)	08.03.2012	Stahlberg
1.	Änderung Erwerb für RRB 2.1 Flurstücke 1/1, 1/4, 9/1, 9/2, 1/2 (Flur 12, Gemark. Kalefeld)	08.03.2012	Stahlberg
Nr.	Art der Änderung	Datum	Aufgestellt

Entwurfsbearbeitung:

EIBS Entwurfs- und Ingenieurbüro Straßenwesen GmbH
 Büro Hannover - Lister Damm 1, 30163 Hannover, Tel. (0511) 2624464
 15.04.2011

Datum	Zeichen
bearbeitet 04/2011	Flemming
gezeichnet 04/2011	Geier
geprüft 04/2011	Stahlberg

Straßenbauverwaltung des Landes Niedersachsen

Bundesautobahn: A7 Hannover - Kassel
 Streckenabschnitt VAE 2: Seesen bis Nörten-Hardenberg
 Teilstrecke VKE 2: süd. AS Echte bis süd. AS Northeim Nord
 von Betr.-km 233+850 bis Betr.-km 244+400

6-streifiger Ausbau der A7 VAE 2 VKE 2
 Planfeststellung / Proj.-Nr.: 111802

Unterlage: 14.1
 Blatt Nr.: 2D
 Reg. Nr.
 Datum
 Zeichen

nachgeprüft 05/2011 We

Grunderwerbsplan
 Bau-km 234+480.000 bis Bau-km 235+280.000
 Maßstab 1: 1000

Aufgestellt: Prof. Dr. Gerdharm, den 04.05.2011
 Niedersächsische Landesbehörde für Straßenbau und Verkehr
 - Geschäftsbereich Ganderstheim -

im Auftrag: gez. Lange

Bestands-Legende

	Trigonometrischer Punkt		Verkehrsschilder		Mauer		Laub- / Nadelbaum		Schachtdeckel rund		Wasserschieber		Stahlgerüst
	Höhenfestpunkt		Rechtsschilder		Stützmauer		Laubwald		Schachtdeckel eckig		Gasschieber		Stahlrohrmast
	Polygonpunkt		Wegweiser		Zaun		Mischwald		Gully rund		Merkstein Elektrizität		Betonmast
	Kilometerstein		Schilderbrücke		Schutzplanke		Nadelwald		Schilderpfahl Post, Post		Loterne		Holzmast
	Flurgrenze		Zufahrt / Zugang		Hecke		Grünland		Oberflurhydrant		Schaltkasten		Loterne
	Flurstücksgr./Grenzpkt.		Natrufstühle		Lärmschutzwand mit Tür		Rosen		Unterflurhydrant		Schaltkasten		Durchlass mit DN

unterird. Leitungen Bestand

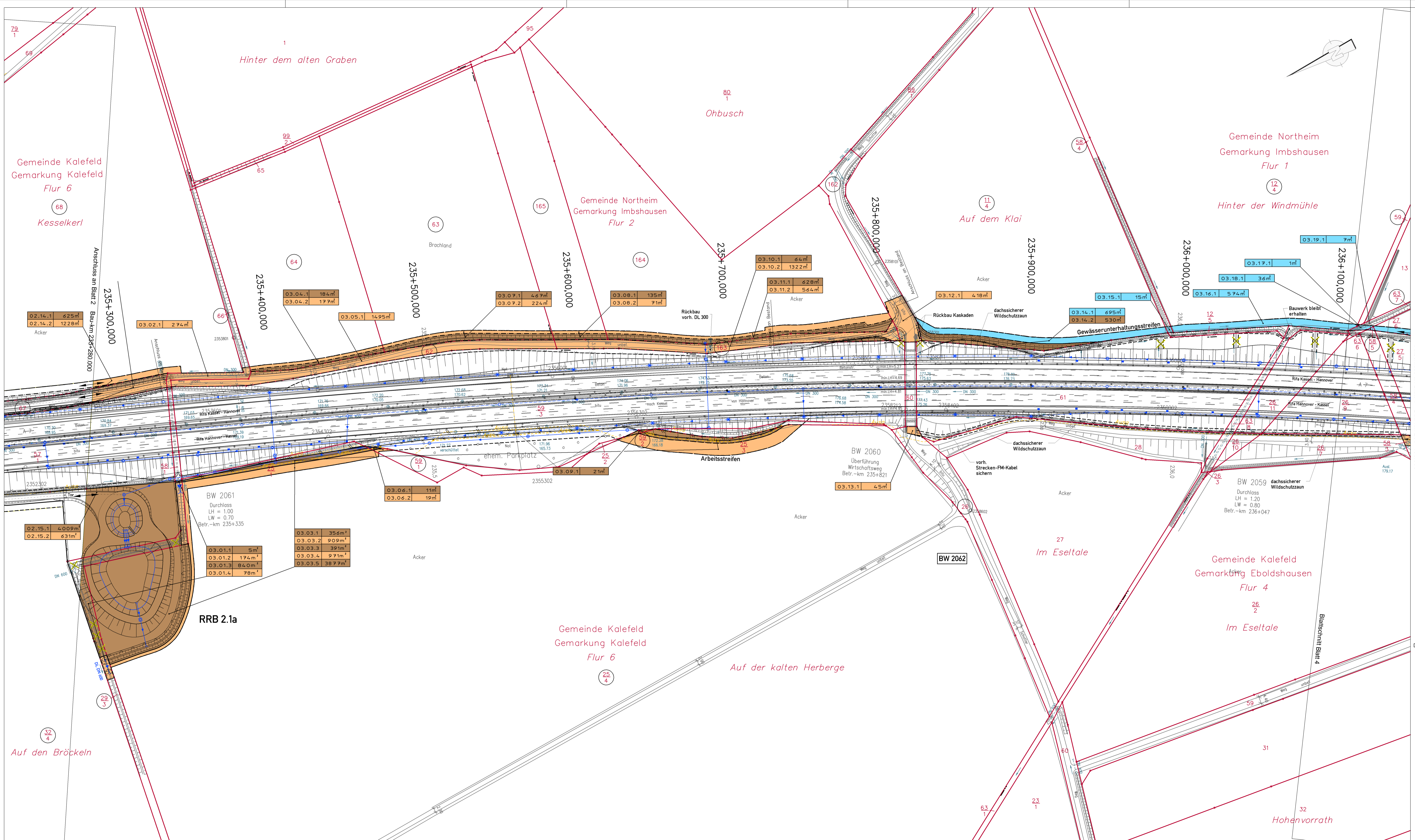
	Regenwasserkanal		Niederspannungleitung		Gasleitung
	Schmutzwasserkanal		Hochspannungleitung		Ölleitung
	Bewässerungsleitung		Fernmeldeleitung		LW.-Kabel
	Wasserleitung		AUSA-Kabel		ELI-Leitung
			Fernheizung		Hochspannungsleitung
					Niederspannungsleitung
					Fernmeldeleitung
					Rohrleitung

Eingetragene Fremdleitungen sind aus Bestandsplänen der jeweiligen Versorgungsträger übernehmen.
 Maße und Leitungstrassen sind unverbindliche Richtwerte.

Quelle: Auszug aus den Geobasisdaten der Niedersächsischen Vermessungs- und Katasterverwaltung
 © 2005 GLS LGN

Grundplan hergestellt

Terrest./photogr. Aufnahme vom verm.-tech./bautechn. Feldvergleich vom:	Januar 2008 20.02.2008	Kaufa & Partner Unterstützt / Datum
Lagebezugssystem:	LS 100	
Höhenbezugssystem:	DHN76, HS 160	



Zeichenerklärung

	für den Straßenbau zu erwerbende Fläche
	für den Straßenbau vorübergehend benötigte Fläche
	für Kompensationsmaßnahmen zu erwerbende Fläche
	für Kompensationsmaßnahmen zu erwerbende Fläche
	dauernd zu beschränkende Fläche
	dauernd zu beschränkende Fläche und für Straßenbau vorübergehend benötigte Fläche
	geplanter Gebäudeabbruch bzw. bereits abgebrochenes Gebäude
	Numerus des Grunderwerbszeichnisses 01 Numerus des Grunderwerbsplans 02 Numerus des betroffenen Flurstücks 3 Teilfläche des betroffenen Flurstücks 800 m² Größe der Fläche Numerus des betroffenen Flurstücks
	Zugehörigkeitsordner Zusammengehörigkeitspfeil
	Kreis-/Gemeindegrenze Gemarkungsgrenze Flurgrenze Flurstücksgrenze/Grenzpl./ Flurstücksnummer
	Erwerbsgrenze bauzeitliche Grenze dauerhafte Beschränkung

DECKBLATT vom 20.06.2012
im Auftrag: gez. Lange

5.			
4.			
3.			
2.			
1.	Änderung Erwerb für RRB 2.1a, Flurstück 32/4, 25/4 (Flur 4, Gemarkung Kalefeld)	08.03.2012	Stahlberg
Nr.	Art der Änderung	Datum	Aufgestellt

Entwurfsbearbeitung:

EIBS Entwurfs- und Ingenieurbüro Straßenwesen GmbH
Büro Hannover - Lister Damm 1, 30163 Hannover, Tel. (0511) 2424644
15.04.2011

bearbeitet	04/2011	Flemming
gezeichnet	04/2011	Geier
geprüft	04/2011	Stahlberg

Datum: 04/2011, Zeichen: Fleming, Geier, Stahlberg

Straßenbauverwaltung des Landes Niedersachsen

Bundesautobahn: A7 Hannover - Kassel
Streckenabschnitt VAE 2: Seesen bis Nörten-Hardenberg
Teilstrecke VKE 2: südlich AS Echte bis südlich AS Northheim Nord
von Betr.-km 233+850 bis Betr.-km 244+400

6-streifiger Ausbau der A7
VAE 2 VKE 2
Planfeststellung / Proj.-Nr.: 111802

nachgeprüft: 05/2011, We

Unterlage: 14.1
Blatt Nr.: 3D
Reg. Nr.:
Datum: 05/2011, Zeichen: We

Grunderwerbsplan
Bau-km 235+280.000 bis Bau-km 236+150.000
Maßstab 1: 1000

Aufgestellt:
Bauf. Ganderheim, den 04.06.2011
Niedersächsisches Landesbüro für Straßenbau und Verkehr
Geschäftsbereich Ganderheim

im Auftrag: gez. Lange

Grundplan hergestellt:
terrest./photogr. Aufnahme vom: Januar 2008
verm.-tech. Bauftech. Feldvergleich vom: 28.02.2008

Maße: LS 100, DHHN/2, HS 140

Kaupa & Partner
Unterstützt / Datum

Bestands-Legende

	Trigonometrischer Punkt		Verkehrsschilder		Mauer		Laub- / Nadelbaum		Schachtdeckel rund		Wasserschieber		Stahlgerüst
	Höhenfestpunkt		Rechtschilde		Stützmauer		Laubwald		Schachtdeckel eckig		Gasschieber		Stahlgitter
	Polygonpunkt		Wegweiser		Zaun		Mischwald		Strabenlauf, eckig		Merkstein		Betonmast
	Gemarkungsgrenze		Schilderbrücke		Schutzplanke		Nadelwald		Gully rund		Merkstein Elektrizität		Holzmast
	Flurgrenze		Zufahrt / Zugang		Hecke		Grünland		Überflurhydrant		Schilderfahrl. Post, Gas		Loterne
	Flurstücksgrenze		Nahrufsäule		Lärmschutzwand mit Tür		Rosen		Unterflurhydrant		Schaltkasten		Durchlass mit DN

unterird. Leitungen Bestand

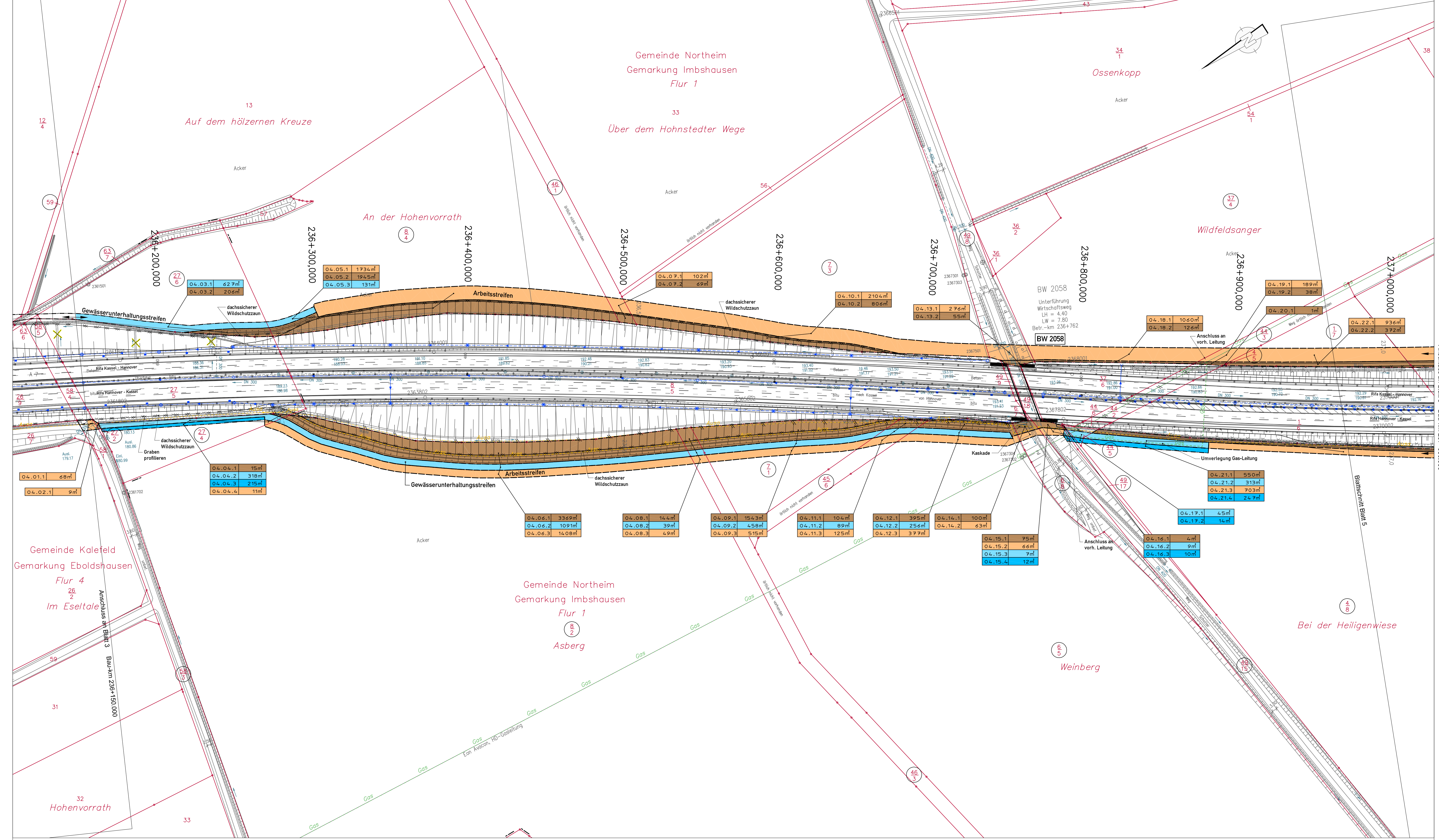
	Regenwasserkanal		Hochspannungleitung		Eit-Leitung		Gasleitung		oberird. Leitungen Bestand
	Schmutzwasserkanal		Fernmittelspannung		Eit-Leitung		LWL-Kabel		Eit-Leitung
	Bewässerungsleitung		AUSA-Kabel		Niederspannungleitung		Fernmittelspannung		Hochspannungleitung
	Wasserleitung		Fernheizung		Fernmittelspannung		Rotleitung		Niederspannungleitung

Eingetragene Fremdleitungen sind aus Bestandsplänen der jeweiligen Versorgungsträger übernehmen.

Maße und Leitungstrassen sind unverbindliche Richtwerte.

Quelle: Auszug aus den Geobasisdaten der Niedersächsischen Vermessungs- und Katasterverwaltung

© 2005 GLN LGN



Zeichenerklärung

- für den Straßenbau vorübergehend benötigte Fläche
- für den Straßenbau vorübergehend benötigte Fläche
- für Kompensationsmaßnahmen zu erwerbende Fläche
- für Kompensationsmaßnahmen zu erwerbende Fläche
- dauernd zu beschränkende Fläche
- dauernd zu beschränkende Fläche und für Straßenbau vorübergehend benötigte Fläche
- geplanter Gebäudeabruch bzw. bereits abgebrochenes Gebäude
- 01.02.3 800m² Nummer des Grunderwerbsverzeichnis
01. Nummer des Grunderwerbsplanes
02. Nummer des betroffenen Flurstückes
3 Teilfläche des betroffenen Flurstückes
800 m² Größe der Fläche
Nummer des betroffenen Flurstückes
- R 4 Zughörigkeitsordner
Zusammengehörigkeitsfeld
- Kreis-/Gemeindegrenze
Gemarkungsgrenze
Flurgrenze
Flurstücksgrenze/Grenzpkt./Flurstücksnummer
- Erwerbsgrenze
bauzeitliche Grenze
dauerhafte Beschränkung

Anschluss an Blatt 5 Bau-km 237+030,000

5.			
4.			
3.			
2.			
1.			
Nr.	Art der Änderung	Datum	Aufgestellt

Entwurfsbearbeitung:

Datum	Zeichen
bearbeitet 04/2011	Flemming
gezeichnet 04/2011	Geier
geprüft: 04/2011	Stahberg

EIBS Entwurfs- und Ingenieurbüro Straßenwesen GmbH
 Büro Hannover - Lister Damm 1, 30163 Hannover, Tel. (0511) 2624464
 15.04.2011

Blatt 1 2 3 4 5 6 7 8 9 10 11 12 13

Straßenverwaltung des Landes Niedersachsen

Bundesautobahn: A7 Hannover - Kassel
 Streckenabschnitt VAE 2: Seesen bis Nörten-Hardenberg
 Teilstrecke VKE 2: südL. AS Echte bis südL. AS Northeim Nord
 von Betr.-km 233+850 bis Betr.-km 244+400

6-streifiger Ausbau der A7 VAE 2 VKE 2
 Planfeststellung / Proj.-Nr.: 111802

nachgeprüft: 05/2011 We

Grunderwerbsplan
 Bau-km 236+150,000 bis Bau-km 237+030,000
 Maßstab 1: 1000

Aufgestellt:
 Bad Gandersheim, den 04.05.2011
 Niedersächsische Landesbehörde für Straßenbau und Verkehr
 - Geschäftsbereich Gandersheim -

im Auftrage: gez. Lange

Unterlage: 14.1
 Blatt Nr.: 4
 Reg. Nr.
 Datum
 Zeichen

Bestands-Legende

	Trigonometrischer Punkt		Verkehrsschilder		Mauer		Laub- / Nadelbaum		Schachtdeckel rund		Wasserschieber		Stahlgerüst
	Höhenfestpunkt		Rechteckschilder		Stützmauer		Laubwald		Schachtdeckel eckig		Gasschieber		Stahrmast
	Polygonpunkt		Wegweiser		Zaun		Mischwald		Straßenablauf eckig		Merkstein		Betolmast
	Gemarkungsgrenze		Kilometerstein		Schutzplanke		Nadelwald		Gully rund		Merkstein Elektrizität		Holzmast
	Flurgrenze		Stationsschilder		Hecke		Grünland		Schilderpost, Post, Gas		AUSA-Kabel		Latene
	Flurstücksgrenze/Grenzpkt.		Lichte Höhe		Hecke		Grünland		Schächter Post, Gas		AUSA-Kabel		Latene
	Lichte Höhe		Notarsäule		Hecke		Grünland		Schächter Post, Gas		AUSA-Kabel		Latene
	Lichte Höhe		Notarsäule		Hecke		Grünland		Schächter Post, Gas		AUSA-Kabel		Latene

unterird. Leitungen Bestand

	Regenwasserkanal		Hochspannung		Fernmeldeleitung		AUSA-Kabel		Fernmeldeleitung		Rohrleitung
	Schmutzwasserkanal		Hochspannung		Fernmeldeleitung		AUSA-Kabel		Fernmeldeleitung		Rohrleitung
	Bewässerungsleitung		Hochspannung		Fernmeldeleitung		AUSA-Kabel		Fernmeldeleitung		Rohrleitung
	Wasserleitung		Hochspannung		Fernmeldeleitung		AUSA-Kabel		Fernmeldeleitung		Rohrleitung

eingetragene Fremdleitungen sind aus Bestandsplänen der jeweiligen Versorgungsträger übernommen.
 Maße und Leitungstrassen sind unverbindliche Richtwerte.

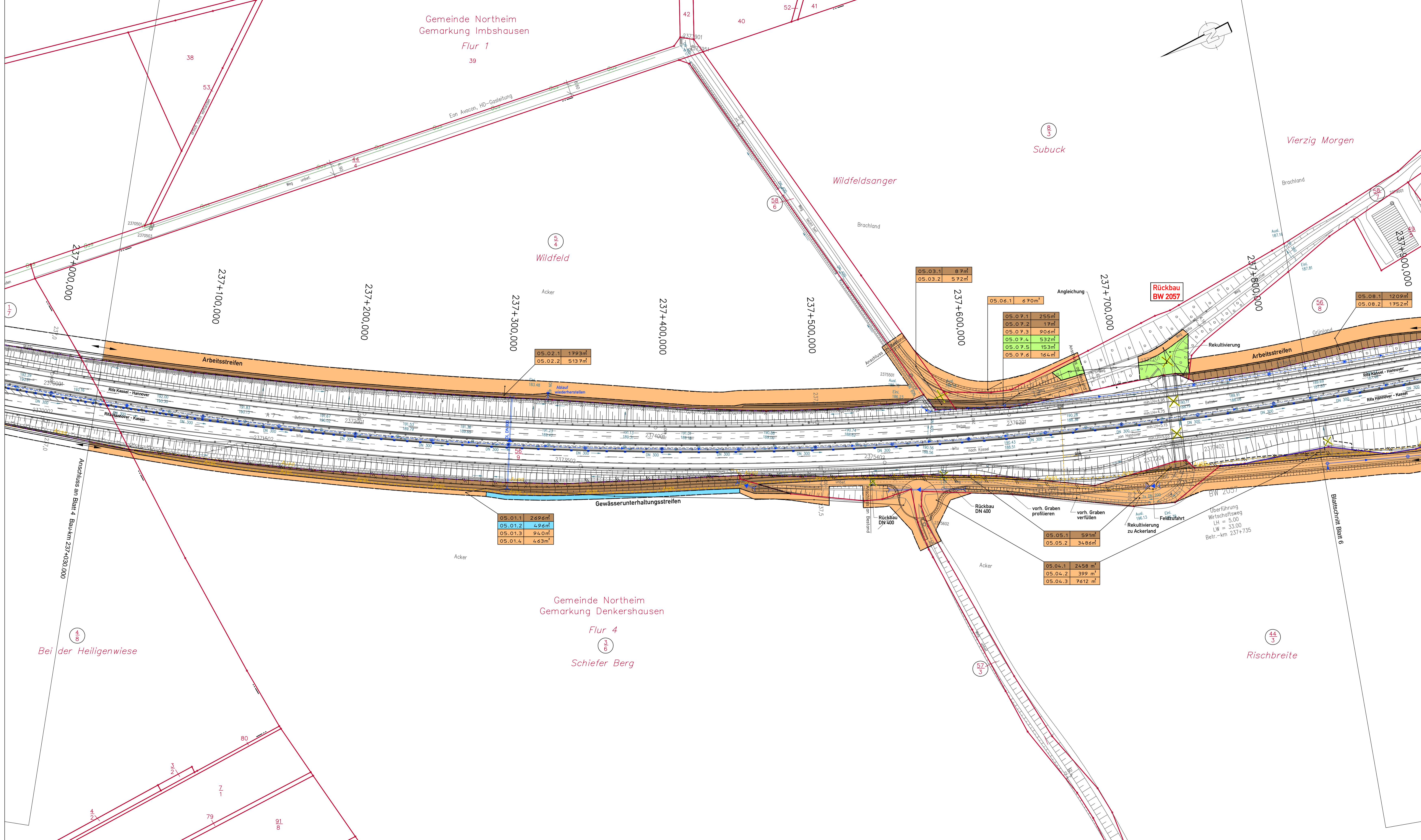
Quelle: Auszug aus den Geobasisdaten der Niedersächsischen Vermessungs- und Katasterverwaltung
 © 2005 GLN LGN

Grundplan hergestellt: terr./phot. Aufnahme vom 28.02.2008
 verm.-techn./bautechn. Feldvergleich vom 28.02.2008

Januar 2008
 28.02.2008

LS 100
 DHHN92, HS 140

Kaupa & Partner
 Unterschrift / Datum



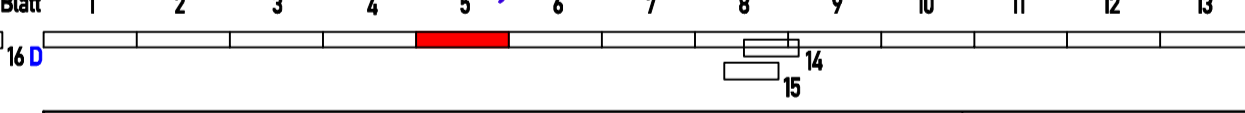
Zeichenerklärung

	für den Straßenbau zu erwerbende Fläche
	für den Straßenbau vorübergehend benötigte Fläche
	für Kompensationsmaßnahmen zu erwerbende Fläche
	für Kompensationsmaßnahmen zu erwerbende und für Straßenbau vorübergehend benötigte Fläche
	dauernd zu beschränkende Fläche
	dauernd zu beschränkende Fläche und für Straßenbau vorübergehend benötigte Fläche
	geplanter Gebäudeabruch bzw. bereits abgebrochenes Gebäude
	Nummer des Grunderwerbsverzeichnisses 01. Nummer des Grunderwerbsplans 02. Nummer des betroffenen Flurstückes 3 Teilfläche des betroffenen Flurstückes 800 m² Größe der Fläche
	Nummer des betroffenen Flurstückes
	Zugehörigkeitsordner
	Zusammengehörigkeitsfeld
	Kreis-/Gemeindengrenze
	Gemarkungsgrenze
	Flurgrenze
	Flurstücksgrenze/Grenzpkt./ Flurstücksnummer
	Erwerbsgrenze
	bauzeitliche Grenze
	dauerhafte Beschränkung

DECKBLATT vom 20.06.2012 im Auftrag: gez. Lange

Nr.	Art der Änderung	Datum	Aufgestellt
5.			
4.			
3.			
2.	Änderung Erwerbstat Flurstück 3/6, 8/3, 44/3, 57/3 (Flur 4, Gemarkung Denkershausen)	18.04.2012	Stahlberg
1.	Änderung Erwerbstat Flurstück 57/3 (Flur 4, Gemarkung Denkershausen)	31.05.2012	Stahlberg

Entwurfsbearbeitung:		Datum	Zeichen
EIBS Entwurfs- und Ingenieurbüro Straßenwesen GmbH Büro Hannover - Lister Damm 1, 30163 Hannover, Tel. (0510) 2624464 15.04.2011	bearbeitet	04/2011	Flemming
	gezeichnet	04/2011	Geier
	geprüft	04/2011	Stahlberg



Straßenbauverwaltung des Landes Niedersachsen		Unterlage: 14.1
Bundesautobahn: A7 Hannover - Kassel	Streckenabschnitt VAE 2: Seesen bis Nörten-Hardenberg	Blatt Nr.: 5D
Teilstrecke VKE 2: südl. AS Echte bis südl. AS Northeim Nord	von Betr.-km 233-850 bis Betr.-km 244+400	Reg. Nr.
6-streifiger Ausbau der A7 VAE 2 VKE 2		Datum
Planfeststellung / Proj.-Nr.: 111802		05/2011
		We
		Grunderwerbsplan
		Bau-km 237+030.000 bis Bau-km 237+900.000
		Maßstab 1: 1000

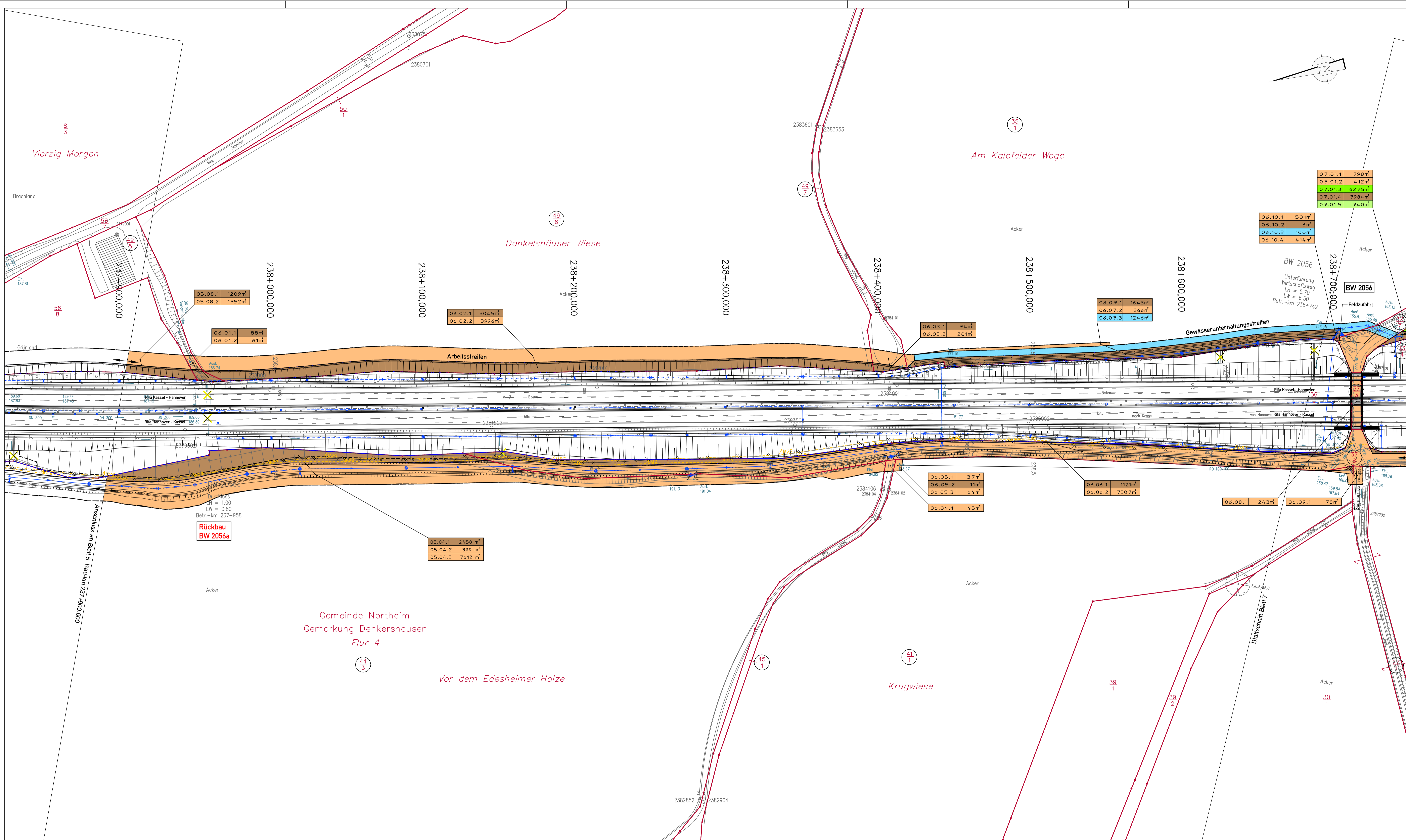
Aufgestellt: Bauf. Ganderheim, den 04.05.2011 Niedersächsisches Landesbüro für Straßenbau und Verkehr Geschäftsbereich Ganderheim	
im Auftrag: gez. Lange	

Bestands-Legende		unterird. Leitungen Bestand		oberird. Leitungen Bestand	
	Trigonometrischer Punkt		Elt-Leitung		Gasleitung
	Höhenfestpunkt		Niederspannungleitung		Ölleitung
	Polygonepunkt		Hochspannungleitung		LW-Kabel
	Kilometerstein		Schmutzwasserkanal		Fernmeldeleitung
	Flurgrenze		Bewässerungsleitung		AUSA-Kabel
	Flurstücksgrenze/Grenzpkt.		Wasserleitung		Fernheizung
	Lichte Höhe				Fernmeldeleitung
					Rohrleitung

Eingetragene Fremdleitungen sind aus Bestandsplänen der jeweiligen Versorgungsträger übernehmen.
Maße und Leitungstrassen sind unverbindliche Richtwerte.

Quelle: Auszug aus den Geobasisdaten der Niedersächsischen Vermessungs- und Katasterverwaltung
© 2005 GLS LGN

Grundplan hergestellt: Terrestri./photogr. Aufnahme vom 20.02.2008 Lagebezugssystem: LS 100 Höhenbezugssystem: DHHN92, HS 160	Kaupa & Partner Januar 2008 20.02.2008 Unterstützt durch
---	--



Zeichenerklärung

	für den Straßenbau zu erwerbende Fläche
	für den Straßenbau vorübergehend benötigte Fläche
	für Kompensationsmaßnahmen zu erwerbende Fläche
	für Kompensationsmaßnahmen zu erwerbende und für Straßenbau vorübergehend benötigte Fläche
	dauernd zu beschränkende Fläche
	dauernd zu beschränkende Fläche und für Straßenbau vorübergehend benötigte Fläche
	geplanter Gebäudeabruch bzw. bereits abgebrochenes Gebäude
	Nummer des Grunderwerbsverzeichnisses 01. Nummer des Grunderwerbsplans 02. Nummer des betroffenen Flurstückes 3. Teilfläche des betroffenen Flurstückes 800 m² Größe der Fläche
	Nummer des betroffenen Flurstückes
	Zugehörigkeitsort
	Zusammengehörigkeitsfeld
	Kreis-/Gemeindegrenze
	Gemarkungsgrenze
	Flurgrenze
	Flurstücksgrenze/Grenzpkt./ Flurstücksnummer
	Erwerbsgrenze
	bauzeitliche Grenze
	dauerhafte Beschränkung

DECKBLATT vom 20.06.2012
im Auftrag: gez. Lange

5.			
4.			
3.			
2.			
1.	Änderung Erwerbsart Flurstück 44/3 (Flur 4, Gemarkung Denkershausen)	18.06.2012	Stahlberg
Nr.	Art der Änderung	Datum	Aufgestellt

Entwurfsbearbeitung:

EIBS Entwurfs- und Ingenieurbüro Straßenwesen GmbH Büro Hannover - Lister Damm 1, 30163 Hannover, Tel. (051) 2624464 15.04.2011	Datum	Zeichen
	bearbeitet 04/2011	Flemming
	gezeichnet 04/2011	Geier
	geprüft 04/2011	Stahlberg

Blatt	1	2	3	4	5	6	7	8	9	10	11	12	13
-------	---	---	---	---	---	---	---	---	---	----	----	----	----

Straßenbauverwaltung des Landes Niedersachsen Bundesautobahn: A7 Hannover - Kassel Streckenabschnitt VAE 2: Seesen bis Nörten-Hardenberg Teilstrecke VKE 2: südl. AS Echte bis südl. AS Northeim Nord von Betr.-km 233+850 bis Betr.-km 244+400		Unterlage: 14.1 Blatt Nr.: 6 D Reg. Nr. Datum Zeichen
6-streifiger Ausbau der A7 VAE 2 VKE 2 Planfeststellung / Proj.-Nr.: 111802		nachgeprüft 05/2011 We Grunderwerbsplan Bau-km 237+900.000 bis Bau-km 238+750.000 Maßstab 1: 1000

Aufgestellt: Prof. Dr. Gerd Heilmann, den 04.05.2011 Niedersächsisches Landesbüro für Straßenbau und Verkehr - Geschäftsbereich Ganderstheim -	im Auftrag: gez. Lange
---	------------------------

Bestands-Legende

	Trigonometrischer Punkt		Verkehrsschilder		Mauer		Laub- / Nadelbaum		Schachtdeckel rund		Wasserschieber		Stahlgerüst
	Höhenfestpunkt		Rechteckschilder		Stützmauer		Laubwald		Schachtdeckel eckig		Gasschieber		Stahlrohrmast
	Polygonepunkt		Wegweiser		Zaun		Mischwald		Stroßenlauf eckig		Merkstein		Betonmast
	Kilometerstein		Schilderbrücke		Schutzplanke		Nadelwald		Gully rund		Merkstein Elektrizität		Holzmast
	Flurgrenze		Zufahrt / Zugang		Hecke		Grünland		AUSA-Kabel		Loterne		Niederspannungsteilung
	Flurstücksgz./Grenzpkt		Notrufsäule		Lärmschutzwand mit Tür		Rosen		Unterflurhydrant		Schaltkasten		Fernmeldeleitung
	Lichte Höhe												Rohrleitung

unterird. Leitungen Bestand

	Regenwasserkanal		Niederspannungsteilung		Gasleitung
	Schmutzwasserkanal		Hochspannungsteilung		LW-Kabel
	Bewässerungsteilung		Fernmeldeleitung		LW-Kabel
	Wasserleitung		AUSA-Kabel		LW-Kabel
			Fernheizung		LW-Kabel

Eingetragene Fremdleitungen sind aus Bestandsplänen der jeweiligen Versorgungsträger übernehmen.
Maße und Leitungstrassen sind unverbindliche Richtwerte.

Quelle: Auszug aus den Geobasisdaten der Niedersächsischen Vermessungs- und Katasterverwaltung
© 2005 LGN

Grundplan hergestellt: Terrast- / photogr. Aufnahme vom 20.02.2008 verm.-tech./bautechn. Feldgleich vom 20.02.2008 Lagebezugssystem: LS 100 Höhenbezugssystem: DHHN72, HS 100	Januar 2008 20.02.2008 LS 100 DHHN72, HS 100	Kaupa & Partner Unterschrift / Datum
---	---	---



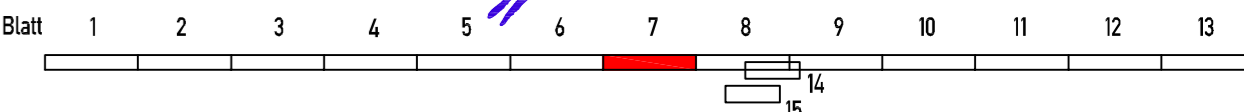
Zeichenerklärung

	für den Straßenbau zu erwerbende Fläche
	für den Straßenbau vorübergehend benötigte Fläche
	für Kompensationsmaßnahmen zu erwerbende Fläche
	für Kompensationsmaßnahmen zu erwerbende Fläche
	dauernd zu beschränkende Fläche
	dauernd zu beschränkende Fläche und für Straßenbau vorübergehend benötigte Fläche
	geplanter Gebäudeabruch bzw. bereits abgebrochenes Gebäude
	Numerus des Grunderwerbsverzeichnisses 01. Nummer des Grunderwerbsplanes 02. Nummer des betroffenen Flurstückes 3 Teilfläche des betroffenen Flurstückes 800 m² Größe der Fläche
	Numerus des betroffenen Flurstückes
	Zugehörigkeitsordner
	Zusammengehörigkeitsstreifen
	Kreis-/Gemeindegrenze
	Gemarkungsgrenze
	Flurgrenze
	Flurstücksgrenze/Grenzpkt./Flurstücksnummer
	Erwerbsgrenze
	bauzeitliche Grenze
	dauerhafte Beschränkung

5.			
4.			
3.			
2.			
1.			
Nr.	Art der Änderung	Datum	Aufgestellt

Entwurfsbearbeitung:

EIBS Entwurfs- und Ingenieurbüro Straßenwesen GmbH Bld. Hannover - Lister Damm 1, 30163 Hannover, Tel. (0511) 2624644 15.04.2011	Datum	Zeichen
	bearbeitet 04/2011	Flemming
	gezeichnet 04/2011	Geier
geprüft 04/2011	Stahlberg	



Straßenbauverwaltung des Landes Niedersachsen

Bundesautobahn: A7 Hannover - Kassel
 Streckenabschnitt VAE 2: Seesen bis Nörten-Hardenberg
 Teilstrecke VKE 2: südl. AS Echte bis südl. AS Northeim Nord
 von Betr.-km 233+850 bis Betr.-km 244+400

Unterlage: 14.1
 Blatt Nr.: 7
 Reg. Nr.:
 Datum: 05/2011
 Zeichen: We

6-streifiger Ausbau der A7 VAE 2 VKE 2
 Planfeststellung / Proj.-Nr.: 111802

Grunderwerbsplan
 Bau-km 238-750,000 bis Bau-km 239+430,000
 Maßstab 1: 1000

Aufgestellt:
 Bfz Ganderheim, den 04.05.2011
 Niedersächsisches Landesbüro für Straßenbau und Verkehr
 - Geschäftsbereich Ganderheim -

Im Auftrage: gez. Lange

Bestands-Legende

	Triangulärer Punkt		Verkehrsschilder		Mauer		Laub- / Nadelbaum		Schachtdeckel rund		Wasserschieber		Stahlgerüst
	Höhenfestpunkt		Rechtecksschilder		Stützmauer		Laubwald		Schachtdeckel eckig		Gasschieber		Stahlgerüst
	Polygonpunkt		Wegweiser		Zaun		Mischwald		Straßenablauf eckig		Ölleitung		Stahlgerüst
	Klometenstein		Schilderbrücke		Schutzplanke		Nadelwald		Gully rund		Merkstein Elektrizität		Stahlgerüst
	Stationzeichen		Zufahrt / Zugang		Hecke		Grünland		Oberflurhydrant		AUSA-Kabel		Stahlgerüst
	Flurstücksgr./Grenzpkt.		Notrufsäule		Lärmschutzwand mit Tür		Rosen		Unterflurhydrant		Schalsteine		Stahlgerüst

unterird. Leitungen Bestand

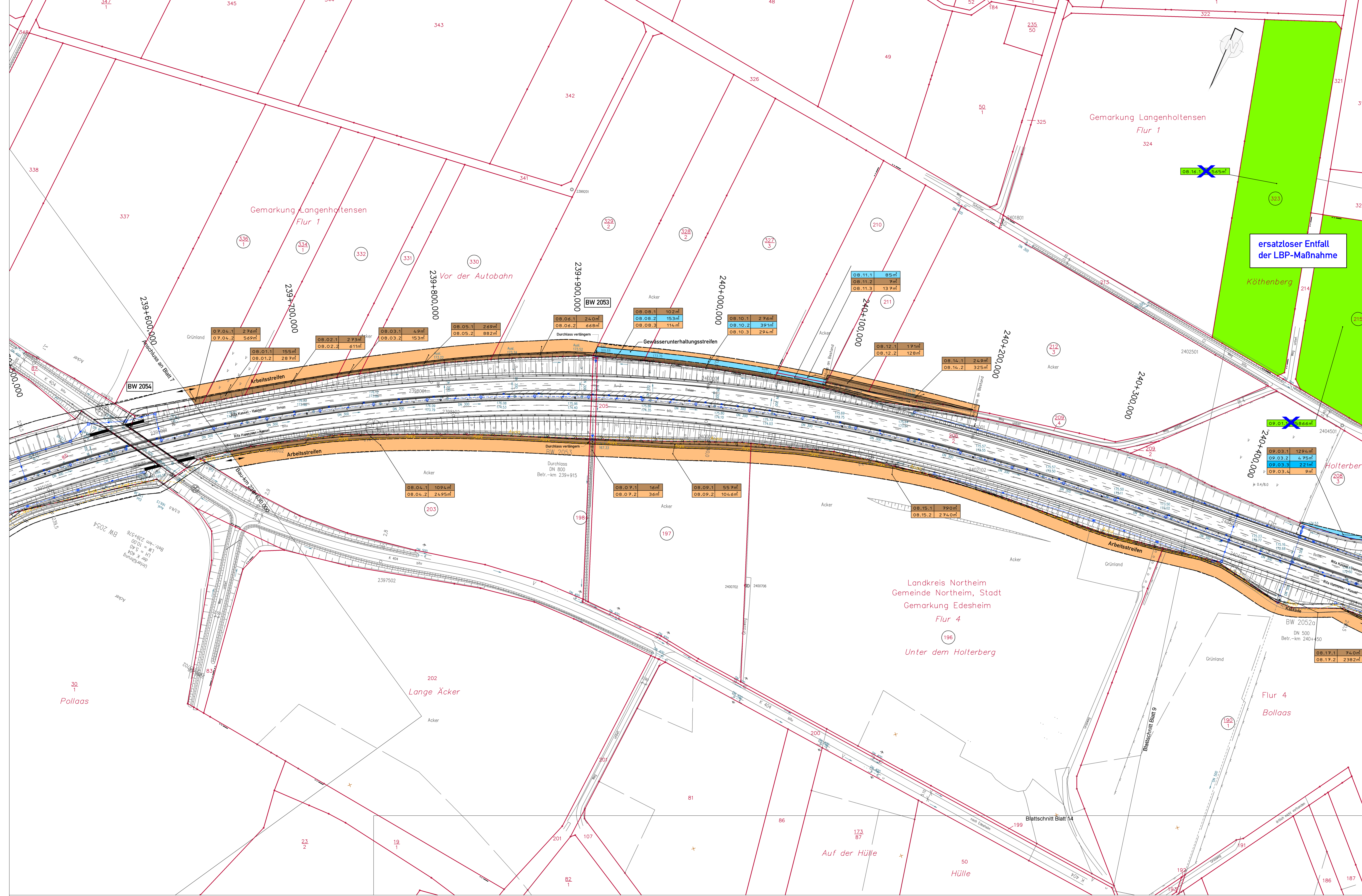
	Regenwasserkanal		EL-Leitung		Gasetzung
	Schmutzwasserkanal		Niederspannungleitung		Ölleitung
	Bewässerungsleitung		Fernmeldeleitung		LWL-Kabel
	Wasserleitung		AUSA-Kabel		Fernmeldeleitung
			Fernheizung		Rohrleitung

Eingetragene Fremdleitungen sind aus Bestandsplänen der jeweiligen Versorgungsträger übernehmen.
 Maße und Leitungstrassen sind unverbindliche Richtwerte.

Quelle: Auszug aus den Geobasisdaten der Niedersächsischen Vermessungs- und Katasterverwaltung
 © 2005 GLN LGN

Grundplan hergestellt:

terrest./photogr. Aufnahme vom verm.-techn./bautechn. Feldvergleich vom:	Januar 2008 29.02.2008	Kaufa & Partner Unterschrift / Datum
Lagebezugssystem:	LS 100 DHN92, HS 140	



Zeichenerklärung

	für den Straßenbau zu erwerbende Fläche
	für den Straßenbau vorübergehend benötigte Fläche
	für Kompensationsmaßnahmen zu erwerbende Fläche
	für Kompensationsmaßnahmen zu erwerbende Fläche
	dauernd zu beschränkende Fläche und für Straßenbau vorübergehend benötigte Fläche
	dauernd zu beschränkende Fläche und für Straßenbau vorübergehend benötigte Fläche
	geplanter Gebäudeabruch bzw. bereits abgebrochenes Gebäude
	Nummer des Grunderwerbszeichnisses 01: Nummer des Grunderwerbszeichnisses 02: Nummer des betroffenen Flurstücks 3: Teilfläche des betroffenen Flurstücks 800m²: Größe der Fläche Nummer des betroffenen Flurstücks
	Zugehörigkeitsortner
	Zusammengehörigkeitspfeil
	Kreis-/Gemeindegrenze
	Gemarkungsgrenze
	Flurgrenze
	Flurstücksgrenze/Grenzpkt./ Flurstücksnummer
	Erwerbsgrenze
	bauzeitliche Grenze
	dauerhafte Beschränkung

DECKBLATT vom 20.04.2012 im Auftrag: gez. Lange

Nr.	Art der Änderung	Datum	Stahlberg
1.	ersatzloser Entfall Erwerb für LBP Maßnahme auf Flurstück 323 (Flur 1 Gemarkung Langenholtensen) und Flurstück 215 (Flur 4, Gemarkung Edesheim)	08.03.2012	Stahlberg
Aufgestellt		Aufgestellt	

Entwurfsbearbeitung:

Entwurf	04/2011	Gezeichnet	04/2011	Fleming
geprüft	04/2011	Stahlberg		

EIBS Entwurfs- und Ingenieurbüro Straßenwesen GmbH
 Büro Hannover - Lister Damm 1, 30163 Hannover, Tel. (0511) 242444
 15.04.2011

Straßenbauverwaltung des Landes Niedersachsen

Bundesautobahn: A7 Hannover - Kassel	Streckenschchnitt VAE 2: Seeheim bis Nörthem-Hardenberg	Teilabschnitte: VKE 2: süd, AS Enne bis süd, AS Nörthem Nord	von Betr.-km 233+850 bis Betr.-km 244+400
6-streifiger Ausbau der A7 VAE 2 VKE 2 Planfeststellung / Proj.-Nr.: 111802			
Aufgestellt: Bad Gandersheim, den 04.06.2011 Niedersächsische Landesbehörde für Straßenbau und Verkehr - Geschäftsbereich Gandersheim		Grunderverbsplan Bau-km 239+430.000 bis Bau-km 240+530.000 Maßstab 1:1000	

Bestands-Legende

	Trigonometrischer Punkt		Verkehrsschilder		Mauer		Laub- / Nadelbaum		Schichtdeckel rund		Wasserschleber		Stangenturmst
	Höhenfestpunkt		Rechtecksschilder		Stützmauer		Laubwald		Schichtdeckel eckig		Gassenschleber		Stahnturmst
	Polygonepunkt		Wegweiser		Zaun		Mischwald		Strahlenbauform eckig		Markstein		Baloturmst
	Kantenmarkierung		Spindelplanke		Schutzplanke		Nadelwald		Gully rund		Wasserzählstand		Wasserzählstand
	Flurgrenze		Stationsschilder		Hecke		Grünland		Einbauelement		Wasserzählstand		Wasserzählstand
	Flurstücksgrenze		Zählort / Zählort		Notrufsäule		Grünland		Einbauelement		Wasserzählstand		Wasserzählstand
	Flurstücksgrenze		Notrufsäule		Lärmschuttwand mit Tür		Rosen		Unterflurknoten		Schaltkasten		Durchlass mit DN

unterird. Leitungen Bestand

	Elektr.-Leitung		Gasleitung
	Niederspannungseitung		Wasserleitung
	Hochspannungseitung		Abwasserleitung
	Trassenabgrenzung		Abwasserleitung
	Abwasserleitung		Abwasserleitung
	Abwasserleitung		Abwasserleitung

oberird. Leitungen Bestand

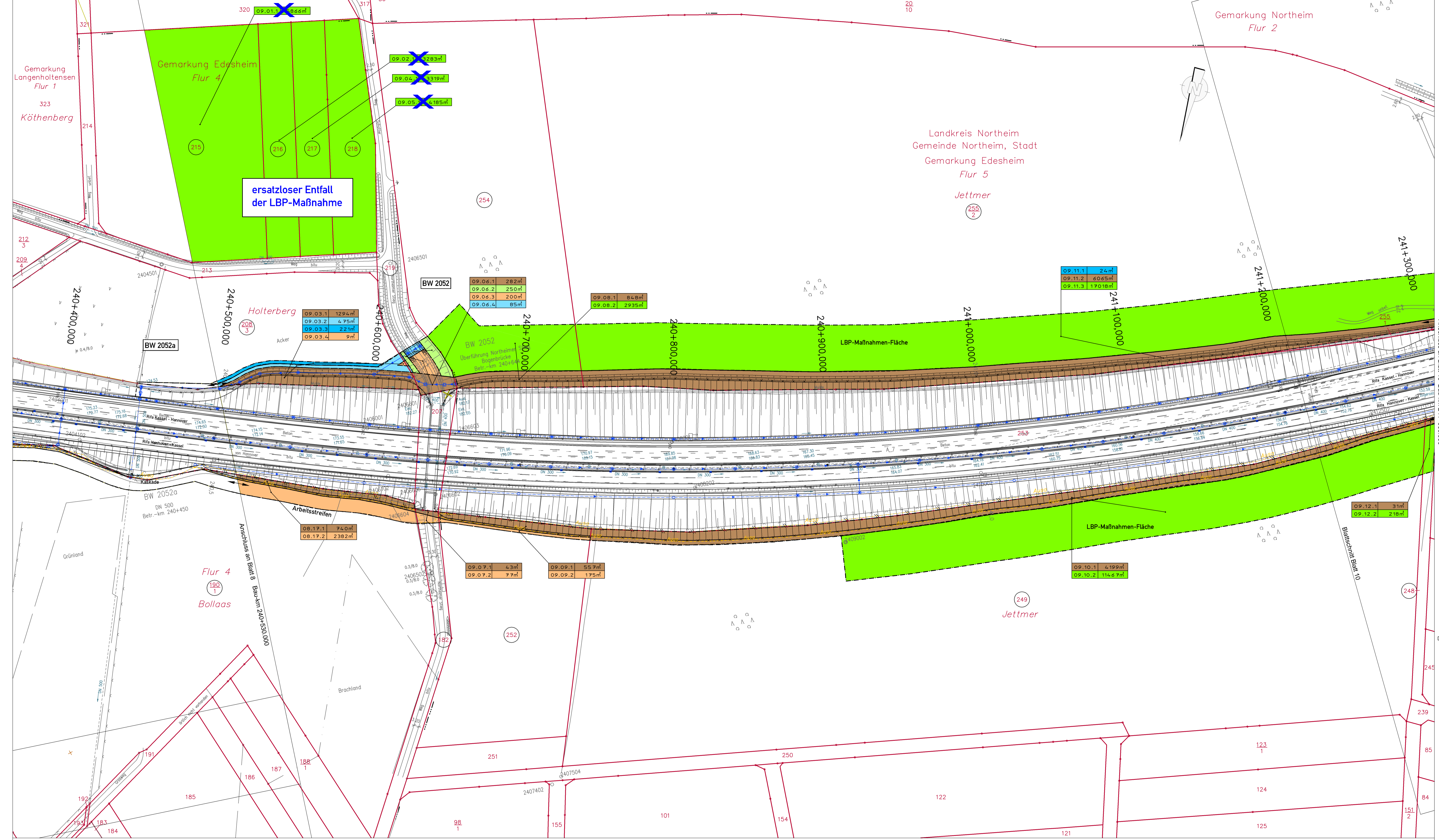
	Elektr.-Leitung		Gasleitung
	Niederspannungseitung		Wasserleitung
	Hochspannungseitung		Abwasserleitung
	Trassenabgrenzung		Abwasserleitung
	Abwasserleitung		Abwasserleitung
	Abwasserleitung		Abwasserleitung

Eingetragene Fremdleitungen sind aus Bestandsplänen der jeweiligen Versorgungsträger übernommen.
 Maße und Leitungstrassen sind unverbindliche Richtwerte.

Quelle: Auszug aus dem Geobasisdaten der Niedersächsischen Vermessungs- und Katasterverwaltung © 2012 GLN

Grundplan hergestellt:

Terrestr./photogr. Aufnahme vom	Januar 2008	Kaupa & Partner
verm.-tech./bautech. Feldgleich vom	20.02.2010	
Lagebezugssystem:	DS 100	Untersucht / Datum
Höhenbezugssystem:	DHNWZ: HS 140	



Zeichenerklärung

	für den Straßenbau zu erwerbende Fläche
	für den Straßenbau vorübergehend benötigte Fläche
	für Kompensationsmaßnahmen zu erwerbende Fläche
	für Kompensationsmaßnahmen zu erwerbende Fläche
	dauernd zu beschränkende Fläche
	dauernd zu beschränkende Fläche und für Straßenbau vorübergehend benötigte Fläche
	geplanter Gebäudeabruch bzw. bereits abgebrochenes Gebäude
	Numerus des Grunderwerbsverzeichnisses 01 Nummer des Grunderwerbsplanes 02 Nummer des betroffenen Flurstückes 3 Teilfläche des betroffenen Flurstückes 800m² Größe der Fläche
	Numerus des betroffenen Flurstückes
	Zugehörigkeitsordner
	Zusammengehörigkeitspfeil
	Kreis-/Gemeindegrenze
	Gemarkungsgrenze
	Flurgrenze
	Flurstücksgrenze/Grenzpl./Flurstücksnummer
	Erwerbsgrenze
	bauzeitliche Grenze
	dauerhafte Beschränkung

DECKBLATT vom 20.06.2012 im Auftrag: gez. Lange

5.			
4.			
3.			
2.			
1.	ersetzloser Entfall Erwerb für LBP Maßnahme auf Flurst. 215, 216, 217, 218 (Flur 4, Gemarkung Edesheim)	08.03.2012	Stahlberg
Nr.	Art der Änderung	Datum	Aufgestellt

Entwurfsbearbeitung:		Datum	Zeichen
EIBS Entwurfs- und Ingenieurbüro Straßenwesen GmbH Büro Hannover - Lister Damm 1, 30163 Hannover, Tel. 0510 2626644 15.04.2011	bearbeitet	04/2011	Flemming
	gezeichnet	04/2011	Geier
	geprüft:	04/2011	Stahlberg

Straßenbauverwaltung des Landes Niedersachsen		Unterlage: 14.1
Bundesautobahn: A7 Hannover - Kassel	Streckenabschnitt VAE 2: Seesen bis Nörten-Hardenberg	Blatt Nr.: 9 D
Teilstrecke VKE 2: südlich AS Echle bis südlich AS Northeim Nord von Betr.-km 233+850 bis Betr.-km 244+400		Reg. Nr.
6-streifiger Ausbau der A7 VAE 2 VKE 2		Datum
Planfeststellung / Proj.-Nr.: 111802		05/2011
		We
		Grunderwerbplan
		Bau-km 240+530.000 bis Bau-km 241+300.000
		Maßstab 1: 1000

Aufgestellt:		Bauf. Gandersheim, den 04.06.2011	
Niedersächsischer Landesbetrieb für Straßenbau und Verkehr		Geschäftsbereich Gandersheim	
im Auftrag: gez. Lange			

Bestands-Legende

	Trigonometrischer Punkt		Verkehrsschilder		Mauer		Laub- / Nadelbaum		Schachtdeckel rund		Wasserschieber		Stahlgerüst
	Höhenfestpunkt		Rechtsschilder		Stützmauer		Laubwald		Schachtdeckel eckig		Gasschieber		Stahlgeländer
	Polygonpunkt		Wegweiser		Zaun		Mischwald		Gully rund		Merkstein		Elektrizität
	Kilometerstein		Schilderbrücke		Schutzplanke		Nadelwald		Schleppbahn		Post, Gas		AUSA-Kabel
	Stationzeichen		Zufahrt / Zugang		Hecke		Grünland		Oberflurhydrant		Schaltkasten		Loterne
	Flurstücksgrenzpl./Grenzpl.		Nahrufsäule		Lärmschutzwand mit Tür		Rosen		Unterflurhydrant		Schaltkasten		Durchlass mit DN

unterird. Leitungen Bestand

	Regenwasserkanal		Niederspannungleitung		Gasleitung
	Schmutzwasserkanal		Hochspannungleitung		Ölleitung
	Bewässerungsleitung		Fernmeldeleitung		LWL-Kabel
	Wasserleitung		Fernheizleitung		

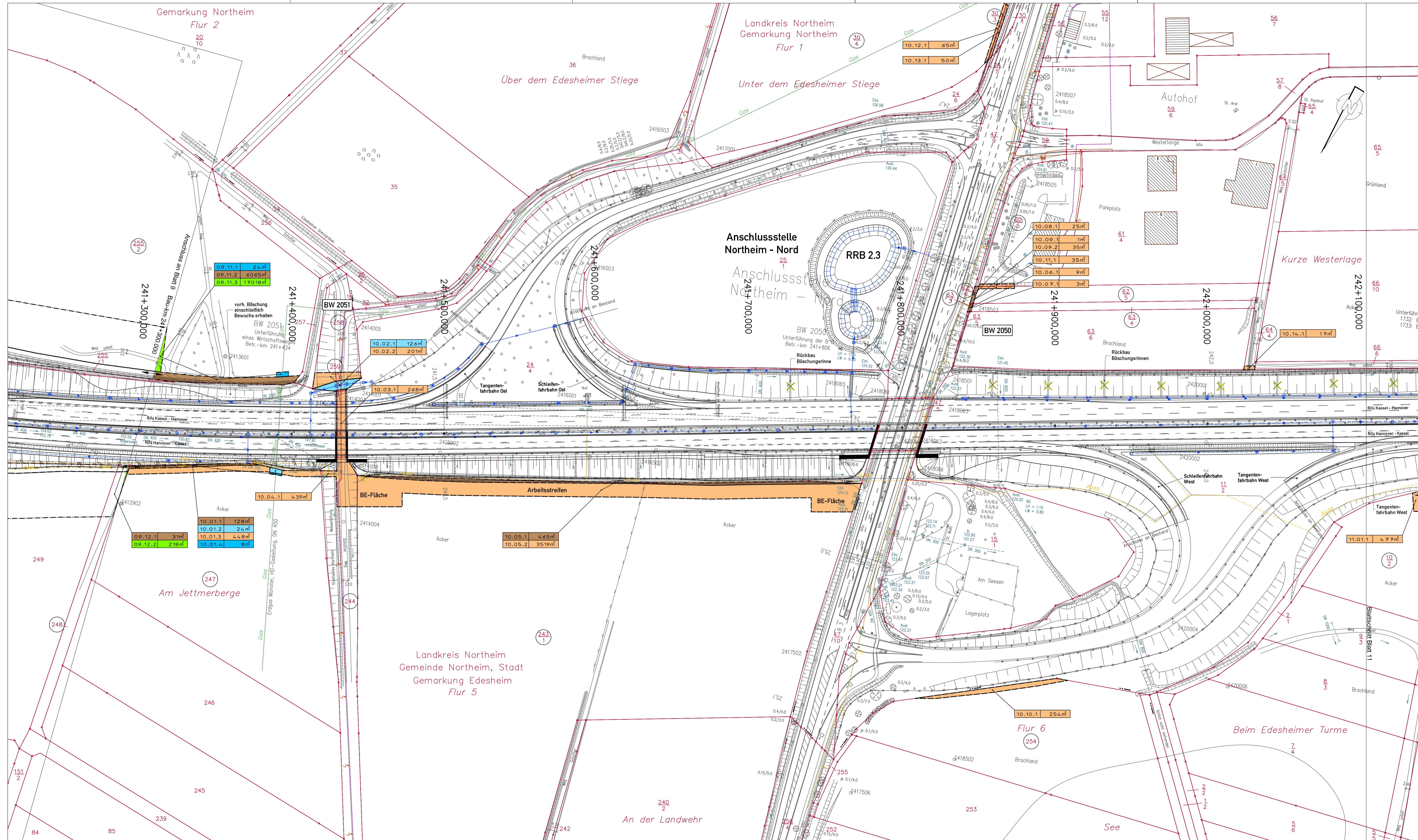
oberird. Leitungen Bestand

	ETI-Leitung		ETI-Leitung
	Hochspannungleitung		Hochspannungleitung
	Niederspannungleitung		Niederspannungleitung
	Fernmeldeleitung		Fernmeldeleitung
	Rohtleitung		Rohtleitung

Quelle: Auszug aus den Geobasisdaten der Niedersächsischen Vermessungs- und Katasterverwaltung © 2005 GLN LGN

Grundplan hergestellt:	terrest./photogr. Aufnahme vom: 28.02.2008	verm./tech./Bauzeich. Feldvergleich vom: 28.02.2008	Januar 2008	28.02.2008
Lagebezugssystem:	LS 90	Höhenbezugssystem:	DHHN92, HS 160	

Grundauftrag: Kauf & Partner



Zeichenerklärung

	für den Straßenbau zu erwerbende Fläche
	für den Straßenbau vorübergehend benötigte Fläche
	für Kompensationsmaßnahmen zu erwerbende Fläche
	für Kompensationsmaßnahmen zu erwerbende Fläche und für Straßenbau vorübergehend benötigte Fläche
	dauernd zu beschränkende Fläche und für Straßenbau vorübergehend benötigte Fläche
	geplanter Gebäudeabruch bzw. bereits abgebrochenes Gebäude

01.02.3 800m²
 Nummer des Grunderwerbszeichnisses
 01: Nummer des Grunderwerbsplanes
 02: Nummer des betroffenen Flurstücks
 3: Teilfläche des betroffenen Flurstücks
 800m²: Größe der Fläche
 Nummer des betroffenen Flurstücks
 Zugehörigkeitsnummer
 Zusammengehörigkeitspaar
 Kreis-/Gemeindegrenze
 Gemarkungsgrenze
 Flurgrenze
 Flurstücksgrenze/Grenzpl./Flurstücksnummer
 Erwerbsgrenze
 bauteilliche Grenze
 dauerhafte Beschränkung

Nr.	Art der Änderung	Datum	Aufgestellt
5.			
4.			
3.			
2.			
1.			

Entwurfsbearbeitung:

bearbeitet	Datum	Zeichen
	04/2011	Flemming
gezeichnet	04/2011	Geier
geprüft	04/2011	Stahberg

15.04.2011

Straßenbauverwaltung des Landes Niedersachsen

Bundesautobahn: A7 Hannover - Kassel
 Streckenabschnitt VAE 2: Seesen bis Nörten-Hardenberg
 Teilstrecke VKE 2: südl. AS Seeste bis südl. AS Northeim Nord von Betr.-km 223+850 bis Betr.-km 244+400

Unterlage: 14.1
 Blatt Nr.: 10
 Reg. Nr.:
 Datum:
 Zeichen:
 nachgeprüft: 05/2011 Weh

6-streifiger Ausbau der A7 VAE 2 VKE 2

Planfeststellung / Proj.-Nr.: 111802

Grunderwerbsplan

Bau-km 241+300.000 bis Bau-km 242+400.000
 Maßstab 1:1000

Aufgestellt:
 Prof. Dr.-Ing. Gerd Lange, den 04.09.2011
 Niedersächsische Landesbehörde für Straßenbau und Verkehr
 - Geschäftsbereich Gerdauheim -

Im Auftrage: gez. Lange

Grundplan hergestellt:
 erstellt / gezeichnet / Aufnahme vom: Januar 2008
 verm.-techn./bauteilliche, Feldvergleich vom: 29.02.2008
 Lagebezugssystem: LRS 100
 Höhenbezugssystem: DHHN92, HS 160

Kaupa & Partner
 Unternehmens- / Datum

Bestands-Legende

	Trigonometrischer Punkt		Verkehrsschilder		Mauer		Loab- / Nebelbau		Schachtdeckel rund		Wasserschieber		Stahlgleitmast
	Höhenfestpunkt		Rechtsschilder		Stützmauer		Louwald		Schachtdeckel eckig		Gasschieber		Stahrgleitsmast
	Polygonpunkt		Wegweiser		Zaun		Mischwald		Straßenablauf eckig		Merkstein		Betonmast
	Kilometerstein		Schildergröße		Schutzplanke		Nadelwald		Gully rund		Markstein Elektrifiziert		Holzmast
	Gemarkungsgrenze		Zufahrt / Zugang		Hecke		Grünland		Oberflurhydrant		Schilderplatz Post, Gas		Leterne
	Flurgrenze		Naturschutz		Lärmschutzwand mit Tür		Rasen		Unterflurhydrant		Schalplatten		Durchlass mit DN
	Flurstücksgrenze/Grenzpl.		Lichte Höhe										

unterird. Leitungen Bestand

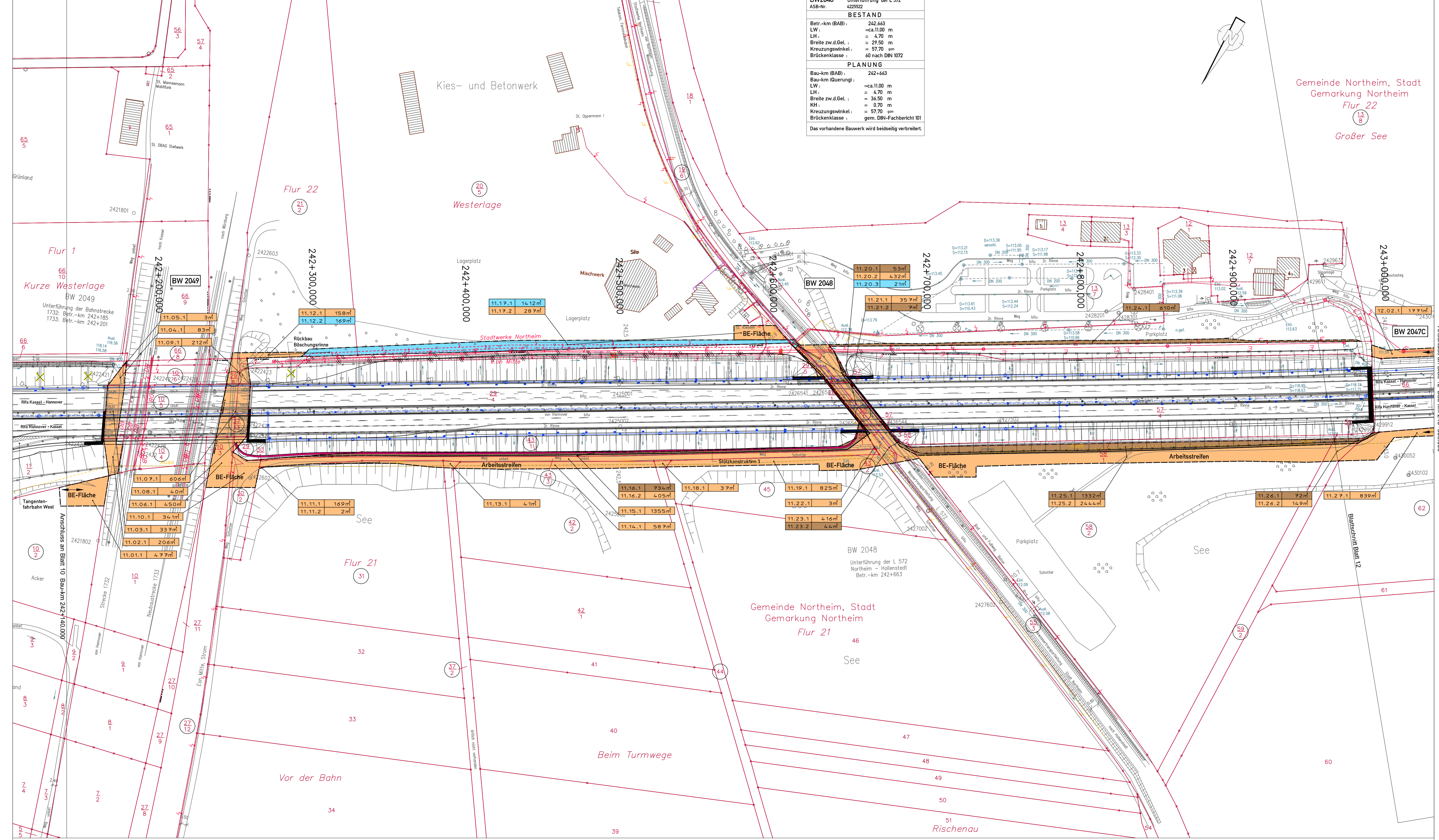
	Regenwasserkanal		Schmutzwasserkanal		Bewässerungsleitung		Wasserleitung
--	------------------	--	--------------------	--	---------------------	--	---------------

oberird. Leitungen Bestand

	Gasleitung		Ölleitung		LW-Kabel		Hochspannungsleitung		Niederspannungsleitung		Fernmeldeleitung		Robrleitung
--	------------	--	-----------	--	----------	--	----------------------	--	------------------------	--	------------------	--	-------------

Eingetragene Fremdleitungen sind aus Bestandsplänen der jeweiligen Versorgungsträger übernehmen.
 Maße und Leitungstrassen sind unverbindliche Richtwerte.

Quelle: Auszug aus den Geobasisdaten der Niedersächsischen Vermessungs- und Katasterverwaltung
 © 2005 GLN LGN



BESTAND	
Betr.-km (BAB):	242.663
LW:	=ca.11,00 m
LH:	= 4,70 m
Breite zw.d.Gel.:	= 29,50 m
Kreuzungswinkel:	= 57,70 gon
Brückenklasse:	60 nach DIN 1072
PLANUNG	
Bau-km (BAB):	242.663
LW:	=ca.11,00 m
LH:	= 4,70 m
Breite zw.d.Gel.:	= 29,50 m
KH:	= 0,70 m
Kreuzungswinkel:	= 57,70 gon
Brückenklasse:	gem. DIN-Fachbericht 101

Das vorhandene Bauwerk wird beidseitig verbreitert.

Zeichenerklärung	
	für den Straßenbau zu erwerbende Fläche
	für den Straßenbau vorübergehend benötigte Fläche
	für Kompensationsmaßnahmen zu erwerbende Fläche und für Straßenbau vorübergehend benötigte Fläche
	dauernd zu beschränkende Fläche
	dauernd zu beschränkende Fläche und für Straßenbau vorübergehend benötigte Fläche
	geplanter Gebäudeabruch bzw. bereits abgebrochenes Gebäude
	Numerus des Grunderwerbsverzeichnisses
	01 Nummer des Grunderwerbsplanes
	02 Nummer des betroffenen Flurstückes
	03 Teilfläche des betroffenen Flurstückes
	800 m ² Größe der Fläche
	Numerus des betroffenen Flurstücks
	Zugehörigkeitsordnung
	Zusammengehörigkeitspfeil
	Kreis-/Gemeindegrenze
	Gemarkungsgrenze
	Flurgrenze
	Flurstücksgrenze/Grenzpkt./Flurstücksnummer
	Erwerbsgrenze
	bauzeitliche Grenze
	dauerhafte Beschränkung

Anschluss an Blatt 12 Bau-km 243-030.000

Nr.	Art der Änderung	Datum	Aufgestellt
5.			
4.			
3.			
2.			
1.			

Entwurfsbearbeitung:		Datum	Zeichen
EIBS Entwurfs- und Ingenieurbüro Straßenwesen GmbH Büro Hannover - Lister Damm 1, 30163 Hannover, Tel. (0511) 262464 15.04.2011	bearbeitet	04/2011	Flemming
	gezeichnet	04/2011	Geier
	geprüft:	04/2011	Stahberg

1	2	3	4	5	6	7	8	9	10	11	12	13
---	---	---	---	---	---	---	---	---	----	----	----	----

Straßenbauverwaltung des Landes Niedersachsen		Unterlage: 14.1	
Bundesautobahn: A7 Hannover - Kassel	Teilstrecke VKE 2: Seesen bis Nörten-Hardenberg	Blatt Nr.: 11	
Teilstrecke VKE 2: südL AS Echte bis südL AS Northeim Nord	von Betr.-km 233+850 bis Betr.-km 244+400	Reg. Nr.	
6-streifiger Ausbau der A7		Datum	
VAE 2 VKE 2		05/2011	
Planfeststellung / Proj.-Nr.: 111802		Zeichen	
nachgeprüft		We	
Aufgestellt: Bad Gandersheim, den 04.05.2011		Grunderwerbsplan	
Niedersächsisches Landesbüro für Straßenbau und Verkehr - Geschäftsbereich Ganderstein -		Bau-km 242-140.000 bis Bau-km 243+030.000	
im Auftrage: gez. Lange		Maßstab 1: 1000	

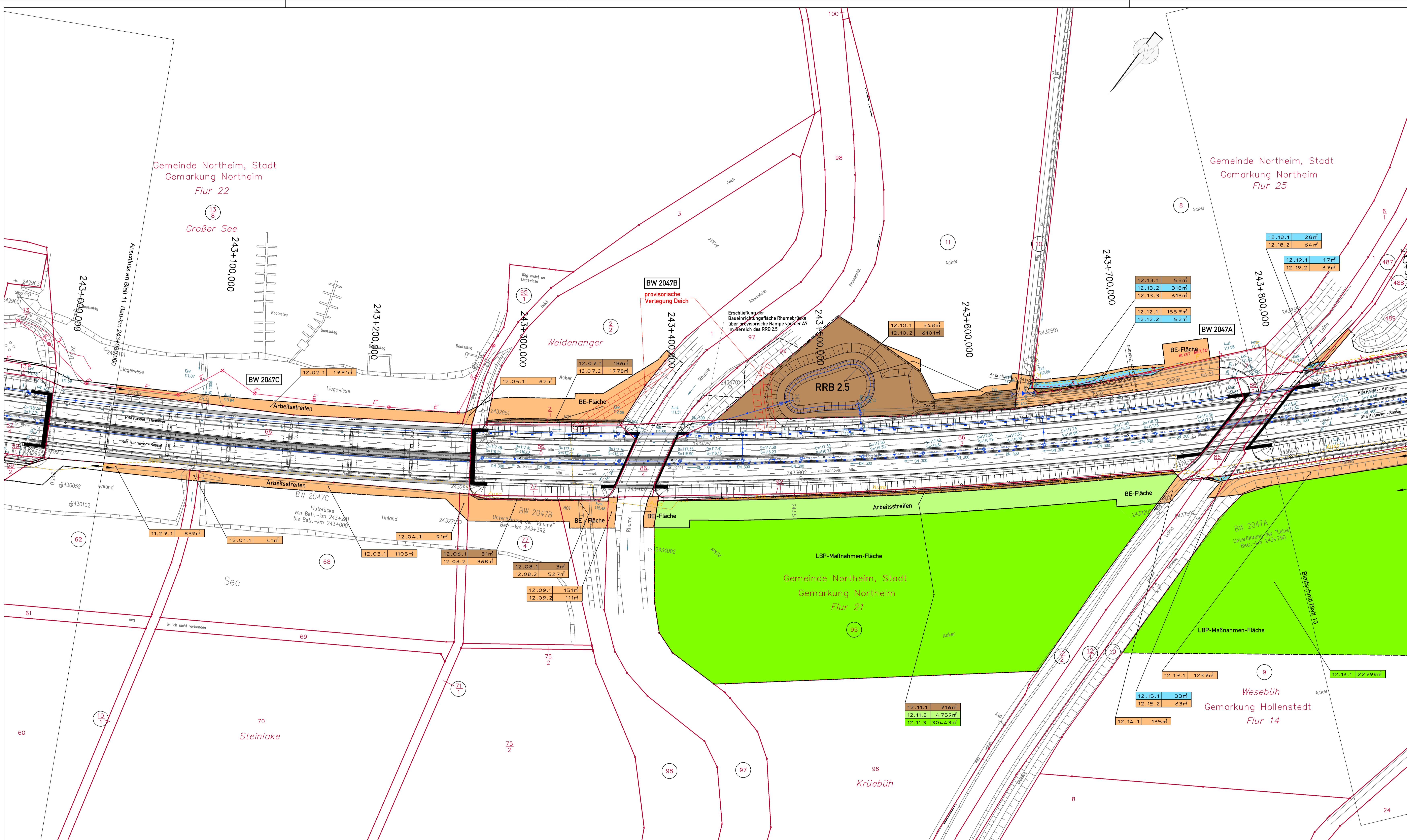
Bestands-Legende	
	Trigonometrischer Punkt
	Höhenfestpunkt
	Polygonpunkt
	Gemarkungsgrenze
	Flurgrenze
	Flurstücksgrenz./Grenzpkt.
	Lichte Höhe
	Verkehrsschilder
	Rechtsschilder
	Wegweiser
	Schilderbrücke
	Zufahrt / Zugang
	Notrufsäule
	Mauer
	Stützmauer
	Zaun
	Schutzplanke
	Hecke
	Lärmschutzwand mit Tür
	Laub- / Nadelbaum
	Laubwald
	Mischwald
	Nadelwald
	Grünland
	Rosen
	Schachtdeckel rund
	Schachtdeckel eckig
	Straßenablauf eckig
	Gully rund
	Überflurhydrant
	Unterflurhydrant
	Wasserschieber
	Gasschieber
	Merkstein
	Merkstein Elektrizität
	AUSA-Kabel
	Schaldecken
	Stahlgittermast
	Stahrdarmast
	Betonmast
	Holzmast
	Latone
	Durchlass mit DN

unterird. Leitungen Bestand	
	Regenwasserkanal
	Schmutzwasserkanal
	Bewässerungsleitung
	Wasserleitung
	Gasleitung
	Hochspannungsleitung
	Fernmeldeleitung
	AUSA-Kabel
	Fernheizung
	Ölleitung
	LWL-Kabel
	Hochspannungsleitung
	Niederspannungsleitung
	Fernmeldeleitung
	Rohrleitung

Eingetragene Fremdleitungen sind aus Bestandsplänen der jeweiligen Versorgungsträger übernehmen.
 Maße und Leitungstrassen sind unverbindliche Richtwerte.

Quelle: Auszug aus den Geobasisdaten der Niedersächsischen Vermessungs- und Katasterverwaltung
 © 2005 GLN LGN

Grundplan hergestellt:		Kaufa & Partner	
Verreist: jphotoc	Aufnahme vom: 29.02.2008	Januar 2008	29.02.2008
verm. techn. / drahtlos	Feldvergleich vom:	LS 100	DHNW2, HS 140
Lagebezugssystem:			
Höhenbezugssystem:			



Zeichenerklärung

	für den Straßenbau zu erwerbende Fläche
	für den Straßenbau vorübergehend benötigte Fläche
	für Kompensationsmaßnahmen zu erwerbende Fläche
	für Kompensationsmaßnahmen zu erwerbende Fläche und für Straßenbau vorübergehend benötigte Fläche
	dauernd zu beschränkende Fläche
	dauernd zu beschränkende Fläche und für Straßenbau vorübergehend benötigte Fläche
	geplanter Gebäudeabbruch bzw. bereits abgebrochenes Gebäude
	Numerus des Grunderwerbsverzeichnisses 01 Numerus des Grunderwerbsplans 02 Numerus des betroffenen Flurstücks 3 Teilfläche des betroffenen Flurstücks 800 m² Größe der Fläche Numerus des betroffenen Flurstücks
	Zugehörigkeitsordner
	Zusammengehörigkeitspfeil
	Kreis-/Gemeindegrenze
	Gemarkungsgrenze
	Flurgrenze
	Flurstücksgrenze/Grenzpl./Flurstücksnummer
	Erwerbsgrenze
	bauzeitliche Grenze
	dauerhafte Beschränkung

DECKBLATT vom 20.06.2012
im Auftrag: gez. Lange

5.			
4.			
3.			
2.			
1.	Anpassung auf aktuelle Katasterdaten, Flurstück 95 (Flur 21, Gemark. Northeim)	08.03.2012	Stahlberg
Nr.	Art der Änderung	Datum	Aufgestellt

Entwurfsbearbeitung:

EIBS Entwurfs- und Ingenieurbüro Straßenwesen GmbH Büro Hannover - Lister Damm 1, 30163 Hannover, Tel. (0511) 2424644 15.04.2011	Datum	Zeichen
	bearbeitet 04/2011	Flemming
	gezeichnet 04/2011	Geier
	geprüft: 04/2011	Stahlberg

Straßenbauverwaltung des Landes Niedersachsen

Bundesautobahn: A7 Hannover - Kassel	Unterlage: 14.1
Streckenabschnitt VAE 2: Seesen bis Nörten-Hardenberg	Blatt Nr.: 12D
Teilstrecke VKE 2: südlich A5 Echte bis südlich A5 Northeim Nord	Reg. Nr.
von Betr.-km 233+850 bis Betr.-km 244+400	Datum
	05/2011
	We

6-streifiger Ausbau der A7
VAE 2 VKE 2
Planfeststellung / Proj.-Nr.: 111802

Grunderwerbsplan
Bau-km 243+030.000 bis Bau-km 243+890.000
Maßstab 1: 1000

Aufgestellt:
Baß Ganderhem, den 04.06.2011
Niedersächsisches Landesbüro für Straßenbau und Verkehr
Geschäftsbereich Ganderhem

im Auftrag: gez. Lange

Bestands-Legende

	Trigonometrischer Punkt		Verkehrsschilder		Mauer		Laub- / Nadelbaum		Schachtdeckel rund		Wasserschieber		Stahlgerüst
	Höhenfestpunkt		Rechtsschilder		Stützmauer		Laubwald		Schachtdeckel eckig		Gasschieber		Stahlgeländer
	Polygonpunkt		Wegweiser		Zaun		Mischwald		Strassenlauf eckig		Merkstein		Stahrmast
	Kilometerstein		Schilderbrücke		Schutzplanke		Nadelwald		Gully rund		Merkstein Elektr./Trif.		Betonmast
	Stationzeichen		Zufahrt / Zugang		Hecke		Grünland		Oberflurhydrant		AUSA-Kabel		Loterne
	Flurstücksgrenze/Grenzpl.		Nahtrafsäule		Lärmschutzwand mit Tür		Rosen		Unterflurhydrant		Schaltkasten		Durchlass mit DN

unterird. Leitungen Bestand

	Regenwasserkanal		Niederspannungleitung		Ölleitung
	Schmutzwasserkanal		Hochspannungleitung		LWL-Kabel
	Bewässerungsleitung		Fernmeldeleitung		AUSA-Kabel
	Wasserleitung		Fernheizleitung		Fernmeldeleitung

oberird. Leitungen Bestand

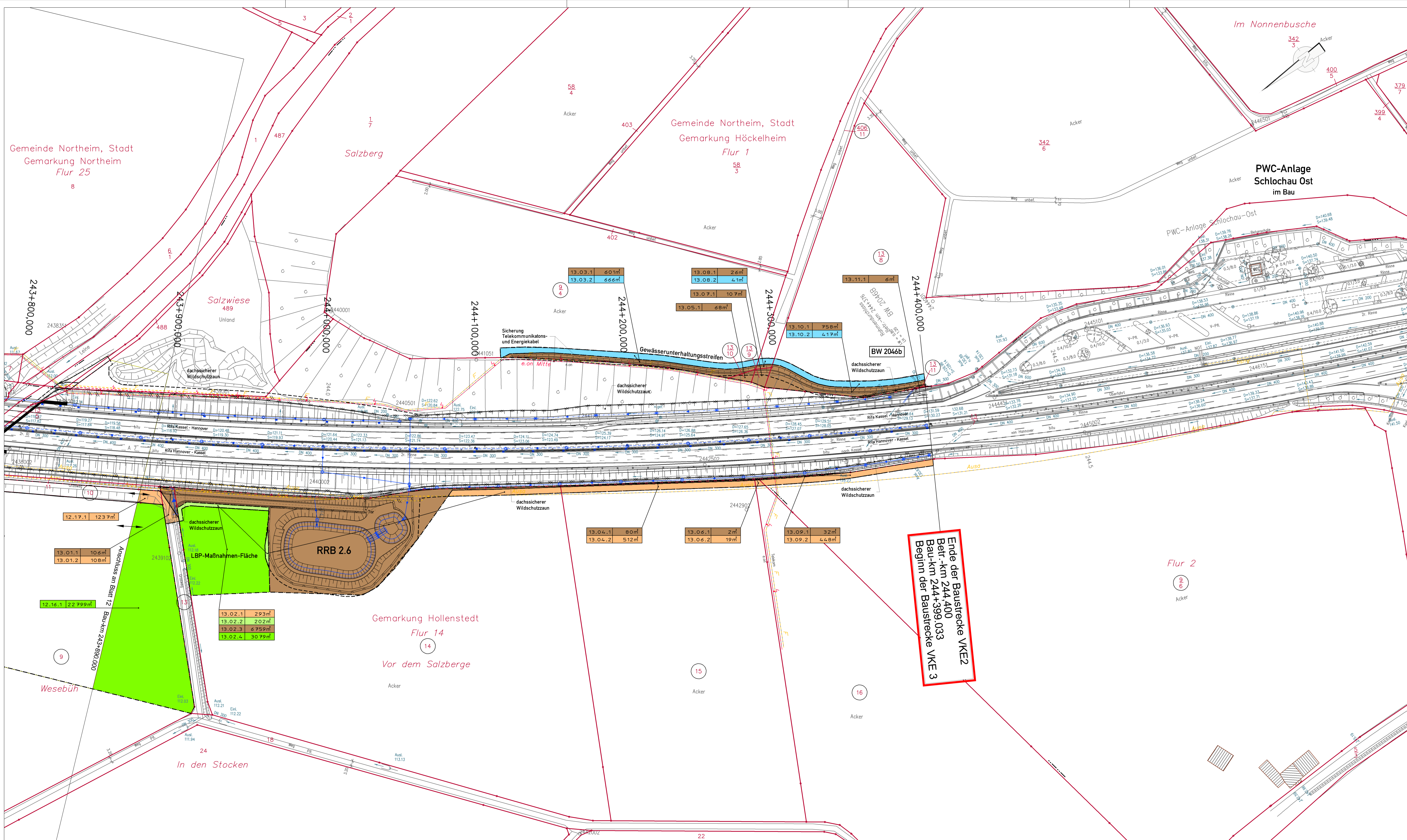
	Eit-Leitung		Eit-Leitung
	Hochspannungleitung		Hochspannungleitung
	Niederspannungleitung		Niederspannungleitung
	Fernmeldeleitung		Fernmeldeleitung
	Rohtleitung		Rohtleitung

Eingetragene Fremdleitungen sind aus Bestandsplänen der jeweiligen Versorgungsträger übernehmen.
Maße und Leitungstrassen sind unverbindliche Richtwerte.

Quelle: Auszug aus den Geobasisdaten der Niedersächsischen Vermessungs- und Katasterverwaltung
© 2005 GLN LGN

Grundplan hergestellt:

terrest./photogr. Aufnahme vom: 28.02.2008	Januar 2008	Kaufa & Partner
verm./tech./Bauzeich. Feldvergleich vom: 28.02.2008	28.02.2008	
Lagebezugssystem: LS 90		Unterschrift / Datum
Höhenbezugssystem: DHHN92, HS 160		



Zeichenerklärung

	für den Straßenbau zu erwerbende Fläche
	für den Straßenbau vorübergehend benötigte Fläche
	für Kompensationsmaßnahmen zu erwerbende Fläche
	für Kompensationsmaßnahmen zu erwerbende Fläche
	dauernd zu beschränkende Fläche
	dauernd zu beschränkende Fläche und für Straßenbau vorübergehend benötigte Fläche
	geplanter Gebäudeabbruch bzw. bereits abgebrochenes Gebäude
	Numerus des Grunderwerbsverzeichnisses 01 Nummer des Grunderwerbsplanes 02 Nummer des betroffenen Flurstückes 3 Teilfläche des betroffenen Flurstückes 800 m² Größe der Fläche
	Numerus des betroffenen Flurstückes
	Zugehörigkeitsorder
	Zusammengehörigkeitsfeld
	Kreis-/Gemeindegrenze
	Gemarkungsgrenze
	Flurgrenze
	Flurstücksgrenze/Grenzpl./Flurstücksnummer
	Erwerbsgrenze
	bauzeitliche Grenze
	dauerhafte Beschränkung

DECKBLATT vom 20.06.2012 im Auftrag: gez. Lange

5.			
4.			
3.			
2.			
1.	Anpassung auf aktuelle Katasterdaten, Flst. 13/10 (Flur 2, Gemark. Höckelheim)	08.03.2012	Stahlberg
Nr.	Art der Änderung	Datum	Aufgestellt

Entwurfsbearbeitung:

EIBS Entwurfs- und Ingenieurbüro Straßenwesen GmbH Büro Hannover - Lister Damm 1, 30163 Hannover, Tel. (0511) 2426644 15.04.2011	Datum	Zeichen
	bearbeitet 04/2011	Flemming
	gezeichnet 04/2011	Geier
geprüft 04/2011	Stahlberg	

Straßenbauverwaltung des Landes Niedersachsen

Bundesautobahn: A7 Hannover - Kassel	Streckenabschnitt VAE 2: Seesen bis Nörten-Hardenberg	Teilstrecke VKE 2: südlich AS Echte bis südlich AS Northeim Nord von Betr.-km 233+850 bis Betr.-km 244+400
Unterlage: 14.1	Blatt Nr.: 13 D	Reg. Nr.
6-streifiger Ausbau der A7 VAE 2 VKE 2		Datum
Planfeststellung / Proj.-Nr.: 111802		05/2011
nachgeprüft		We
Grunderwerbsplan		
Bau-km 243+890.000 bis Bau-km 244+400.000 (Ende der Baustrecke)		
Maßstab 1: 1000		

Aufgestellt:
 Bad Gandersheim, den 04.06.2011
 Niedersächsische Landesbehörde für Straßenbau und Verkehr
 Geschäftsbereich Gandersheim

im Auftrag: **gez. Lange**

Bestands-Legende

	Trigonometrischer Punkt		Verkehrsschilder		Mauer		Laub- / Nadelbaum		Schachtdeckel rund		Wasserschieber		Stahlgerüst
	Höhenfestpunkt		Rechtsschilder		Stützmauer		Laubwald		Schachtdeckel eckig		Gasschieber		Stahlgitter
	Polygonpunkt		Wegweiser		Zaun		Mischwald		Strassenlauf, eckig		Merkstein		Betonmast
	Gemarkungsgrenze		Kilometerstein		Schilderbrücke		Nadelwald		Gully rund		Merkslein Elektrizität		Holzmast
	Flurgrenze		Stationzeichen		Zufahrt / Zugang		Grünland		Hecke		Schleppbahn Post, Gas		Loterne
	Flurstücksgrenze/Grenzpl.		Lichte Höhe		Nahrußsäule		Überschutzrand mit Tür		Unterflurhydrant		Schaltkasten		Durchlass mit DN

unterird. Leitungen Bestand

	Regenwasserkanal		Wasserversorgung
	Schmutzwasserkanal		Abwasser
	Bewässerungsleitung		Abwasser
	Wasserleitung		Abwasser

oberird. Leitungen Bestand

	Eit-Leitung		Gasleitung
	Niederspannungleitung		Ölleitung
	Hochspannungleitung		LWL-Kabel
	Fernmeldeleitung		Niederspannungleitung
	AUSA-Kabel		Fernmeldeleitung
	Wasserleitung		Rotleitung

Eingetragene Fremdleitungen sind aus Bestandsplänen der jeweiligen Versorgungsträger übernommen.

Maße und Leitungstrassen sind unverbindliche Richtwerte.

Quelle: Auszug aus den Geobasisdaten der Niedersächsischen Vermessungs- und Katasterverwaltung

© 2005 GLN LGN

Grundplan hergestellt:

terrest./photogr. Aufnahme vom: 28.02.2008	Januar 2008	Kaupa & Partner
verm./tech./drahtsch. Feldvergleich vom:	28.02.2008	
Lagebezugssystem: LS 100	DHN92, HS 160	Unterschrift / Datum



Zeichenerklärung

	für den Straßenbau zu erwerbende Fläche
	für den Straßenbau vorübergehend benötigte Fläche
	für Kompensationsmaßnahmen zu erwerbende Fläche
	für Kompensationsmaßnahmen zu erwerbende und für Straßenbau vorübergehend benötigte Fläche
	dauernd zu beschränkende Fläche
	dauernd zu beschränkende Fläche und für Straßenbau vorübergehend benötigte Fläche
	geplanter Gebäudeabbruch bzw. bereits abgebrochenes Gebäude

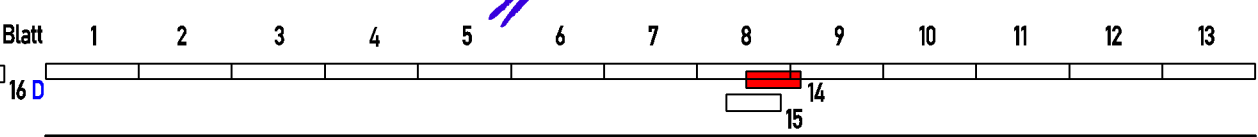
01.02.3 800m²
 80m² Größe der Fläche
 Nummer des betroffenen Flurstücks
 Zugehörigkeitsordner
 Zusammengehörigkeitspfeil
 Kreis-/Gemeindegrenze
 Gemarkungsgrenze
 Flurgrenze
 Flurstücksgrenze/Grenzpkt./ Flurstücksnummer
 Erwerbsgrenze
 bauzeitliche Grenze
 dauerhafte Beschränkung

DECKBLATT vom 20.06.2012
im Auftrag: gez. Lange

5.			
4.			
3.			
2.	Anpassung auf aktuelle Katasterdaten, Flurstücke 89, 85/1, 88, 172/87, 106 (Flur 4, Gemarkung Edesheim)	08-03-2012	Stahlberg
1.			

Nr.	Art der Änderung	Datum	Aufgestellt
Entwurfsbearbeitung:			
	bearbeitet	04/2011	Flemming
	gezeichnet	04/2011	Geier
	geprüft:	04/2011	Stahlberg

IBS Entwurfs- und Ingenieurbüro Straßenwesen GmbH
 Büro Hannover - Lister Damm 1, 30163 Hannover, Tel. (0511) 2624464
 15.04.2011



Straßenbauverwaltung des Landes Niedersachsen

Bundesautobahn: A7 Hannover - Kassel
 Streckenabschnitt VAE 2 - Seesen bis Nörten-Hardenberg
 Teilstrecke VKE 2 - süd. AS Echte bis süd. AS Northeim Nord
 von Betr.-km 233+850 bis Betr.-km 244+400

Unterlage: 14.1
 Blatt Nr.: 14D
 Reg. Nr.:
 Datum: 05/2011
 Zeichen: We

6-streifiger Ausbau der A7 VAE 2 VKE 2
 Planfeststellung / Proj.-Nr.: 111802

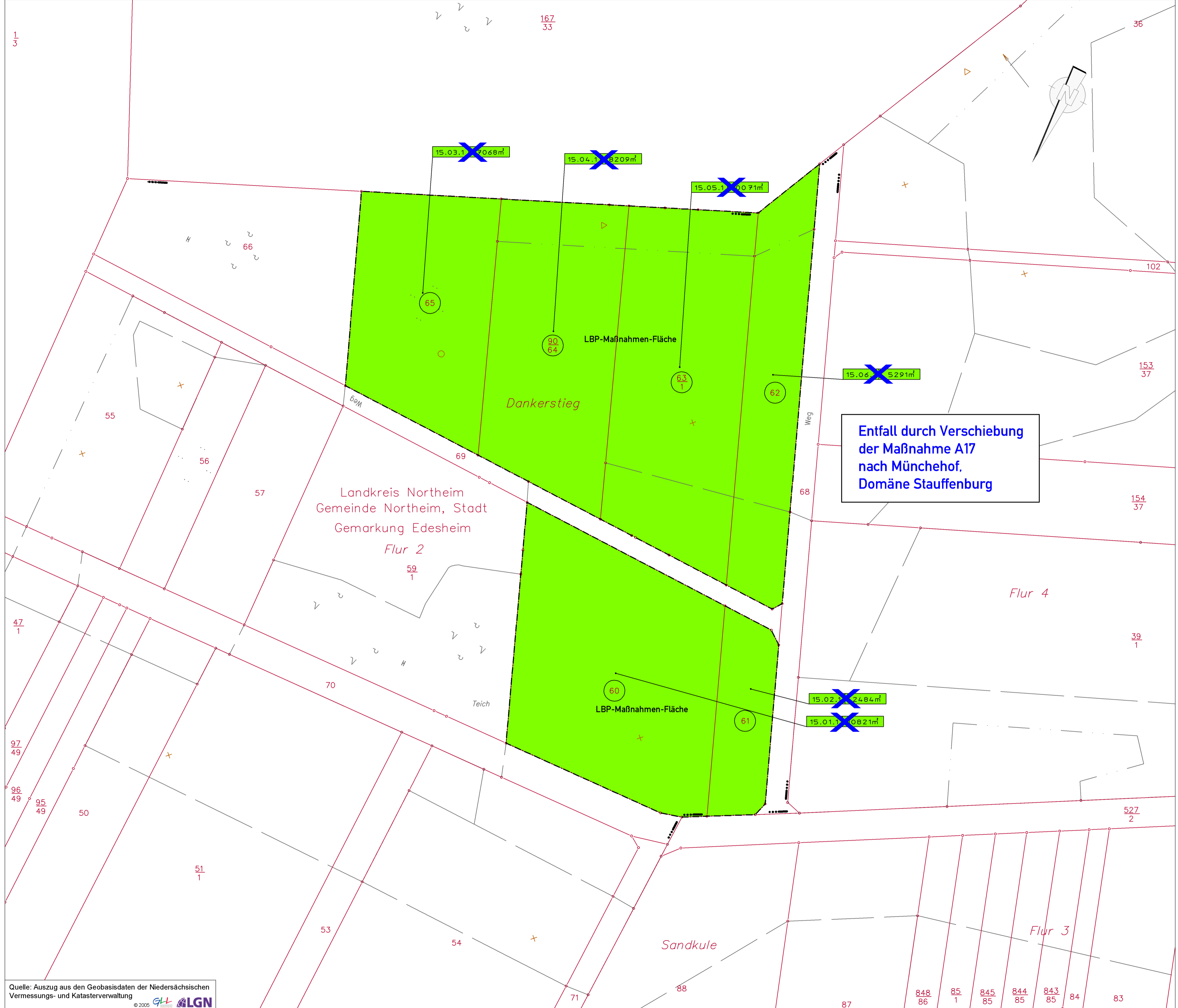
Grunderwerbsplan
 Externe LBP-Maßnahme Klosterberg
 Maßstab 1: 1000

Aufgestellt:
 Bad Gandersheim, den 04.05.2011
 Niedersächsische Landesbehörde für Straßenbau und Verkehr
 - Geschäftsbereich Gandersheim -

im Auftrage: gez. Lange

Grundplan hergestellt:	terrestr./photogr. Aufnahme vom: Januar 2008	Kaufa & Partner
	verm.-techn./bautechn. Feldvergleich vom: 20.02.2008	
Lagebezugssystem:	LS 100	Unterschrift / Datum
Höhenbezugssystem:	DHHN92, HS 160	

Quelle: Auszug aus den Geobasisdaten der Niedersächsischen Vermessungs- und Katasterverwaltung © 2005 GLH LGN



Zeichenerklärung

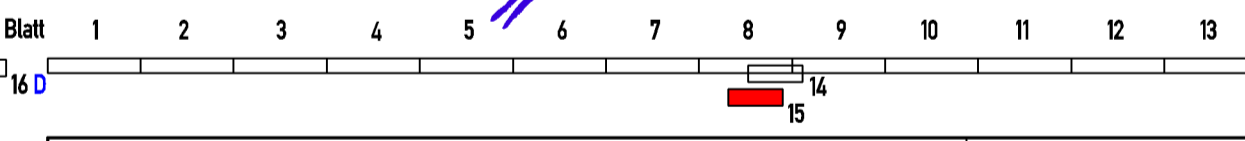
	für den Straßenbau zu erwerbende Fläche
	für den Straßenbau vorübergehend benötigte Fläche
	für Kompensationsmaßnahmen zu erwerbende Fläche
	für Kompensationsmaßnahmen zu erwerbende und für Straßenbau vorübergehend benötigte Fläche
	dauernd zu beschränkende Fläche
	dauernd zu beschränkende Fläche und für Straßenbau vorübergehend benötigte Fläche
	geplanter Gebäudeabbruch bzw. bereits abgebrochenes Gebäude
	Nummer des Grunderwerbsverzeichnisses 01. Nummer des Grunderwerbsplanes 02. Nummer des betroffenen Flurstückes 3 Teilfläche des betroffenen Flurstückes 800 m² Größe der Fläche
	Nummer des betroffenen Flurstückes
	Zugehörigkeitsordner
	Zusammengehörigkeitspfeil
	Kreis-/Gemeindegrenze
	Gemarkungsgrenze
	Flurgrenze
	Flurstücksgrenze/Grenzpkt./ Flurstücksnummer
	Erwerbsgrenze
	bauzeitliche Grenze
	dauerhafte Beschränkung

Eingetragene Fremdleitungen sind aus Bestandsplänen der jeweiligen Versorgungsträger übernommen.
Maße und Leitungstrassen sind unverbindliche Richtwerte.

DECKBLATT vom 20.06.2012
im Auftrag: gez. Lange

5.			
4.			
3.			
2.			
1.	Entfall GE-Plan durch Verschiebung der Maßnahme A17 vom Edesheimer Berg nach Münchehof, Domäne Stauffenburg (siehe GE-Plan 16 D)	08.03.2012	Stahlberg
Nr.	Art der Änderung	Datum	Aufgestellt

Entwurfsbearbeitung:	Datum	Zeichen	
 EIBS Entwurfs- und Ingenieurbüro Straßenwesen GmbH Büro Hannover - Lister Damm 1, 30163 Hannover, Tgl. (0511) 2624464 15.04.2011	bearbeitet	04/2011	Flemming
	gezeichnet	04/2011	Geier
	geprüft:	04/2011	Stahlberg



Straßenbauverwaltung des Landes Niedersachsen		Untertage: 14.1
Bundesautobahn: A7 Hannover - Kassel		Blatt Nr.: 15D
Streckenabschnitt VAE 2: Seesen bis Nörten-Hardenberg		Reg. Nr.
Teilstrecke VKE 2: südl. AS Echte bis südl. AS Northeim Nord von Betr.-km 233+850 bis Betr.-km 244+400		Datum
		Zeichen

6-streifiger Ausbau der A7 VAE 2 VKE 2 Planfeststellung / Proj.-Nr.: 111802	nachgeprüft: 05/2011	We
Grunderwerbsplan		
Externe LBP-Maßnahme Am Edesheimer Berg Maßstab 1: 1000		

Aufgestellt:	
Bad Gandersheim, den 04.05.2011 Niedersächsische Landesbehörde für Straßenbau und Verkehr - Geschäftsbereich Gandersheim -	
im Auftrage:	gez. Lange

Grundplan hergestellt:	hergestellt:	Kaupa & Partner
terrestr./photogr. Aufnahme vom: Januar 2008		Unterschrift / Datum
verm.-techn./bautechn. Feldvergleich vom: 20.02.2008		
Lagebezugssystem:	LS 100	
Höhenbezugssystem:	DHHN92, HS 160	

Quelle: Auszug aus den Geobasisdaten der Niedersächsischen Vermessungs- und Katasterverwaltung
© 2005 GLL ALGN

Bestands-Legende		unterird. Leitungen Bestand		oberird. Leitungen Bestand	
	Trigonometrischer Punkt		Regenwasserkanal		Eit-Leitung
	Höhenfestpunkt		Schmutzwasserkanal		Hochspannungsleitung
	Polygonpunkt		Bewässerungsleitung		Niederspannungsleitung
	Kilometerstein		Wasserleitung		Fernmeldeleitung
	Stationszeichen				Rohrleitung
	Flurgrenze				
	Flurstücksgr./Grenzpkt				
	Lichte Höhe				

Größe des Planes: 0,40 m² H=525,00mm B=765,00mm



Quelle: Auszug aus den Geobasisdaten der Niedersächsischen Vermessungs- und Katasterverwaltung
© 2005 GLL ALGN

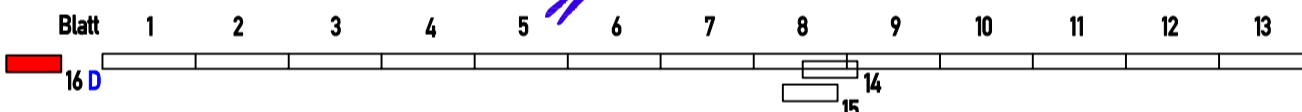
Zeichenerklärung

	für den Straßenbau zu erwerbende Fläche
	für den Straßenbau vorübergehend benötigte Fläche
	für Kompensationsmaßnahmen zu erwerbende Fläche
	für Kompensationsmaßnahmen zu erwerbende und für Straßenbau vorübergehend benötigte Fläche
	dauernd zu beschränkende Fläche
	dauernd zu beschränkende Fläche und für Straßenbau vorübergehend benötigte Fläche
	geplanter Gebäudeabbruch bzw. bereits abgebrochenes Gebäude
	Nummer des Grunderwerbsverzeichnisses 01. Nummer des Grunderwerbsplanes 02. Nummer des betroffenen Flurstückes 3 Teilfläche des betroffenen Flurstückes 800 m ² Größe der Fläche
	Nummer des betroffenen Flurstückes
	Zugehörigkeitsordner
	Zusammengehörigkeitspfeil
	Kreis-/Gemeindegrenze
	Gemarkungsgrenze
	Flurgrenze
	Flurstücksgrenze/Grenzpkt./ Flurstücksnummer
	Erwerbsgrenze
	bauzeitliche Grenze
	dauerhafte Beschränkung

DECKBLATT vom 20.06.2012
im Auftrag: gez. Lange

5.			
4.			
3.			
2.			
1.	zusätzlicher GE-Plan durch Verschiebung der Maßnahme A17 vom Edesheimer Berg nach Münchehof, Domäne Stauffenburg, Flst. 53 (Flur 11, Gemarkung Münchehof)	08.03.2012	Stahlberg
Nr.	Art der Änderung	Datum	Aufgestellt

Entwurfsbearbeitung:	Datum	Zeichen
bearbeitet	02/2012	Flemming
gezeichnet	02/2012	Diersch
geprüft:	02/2012	Stahlberg
15.04.2011		



Straßenbauverwaltung des Landes Niedersachsen
Bundesautobahn: A7 Hannover - Kassel
Streckenabschnitt VAE 2: Seesen bis Nörten-Hardenberg
Teilstrecke VKE 2: südl. AS Echte bis südl. AS Northeim Nord von Betr.-km 233+850 bis Betr.-km 244+400

Unterlage: 14.1
Blatt Nr.: 16D
Reg. Nr.

6-streifiger Ausbau der A7
VAE 2 VKE 2
Planfeststellung / Proj.-Nr.: 111802

nachgeprüft 02/2012 We

Grunderwerbsplan
Externe LBP-Maßnahme
Münchehof
Maßstab 1: 2000

Aufgestellt:
Bad Gandersheim, den 08.03.2012
Niedersächsische Landesbehörde für Straßenbau und Verkehr
- Geschäftsbereich Gandersheim -

im Auftrage: gez. Lange

Grundplan:
Lagebezugssystem: ETRS 89, UTM 32

hergestellt: