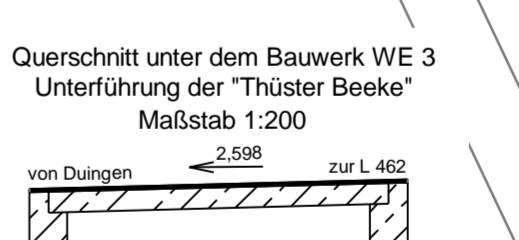
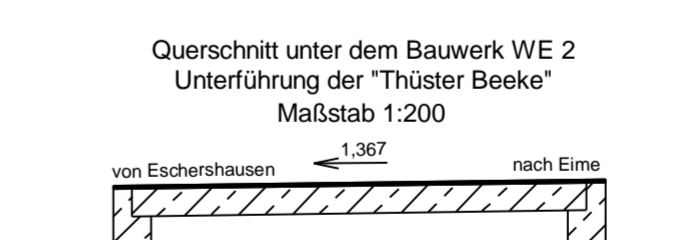
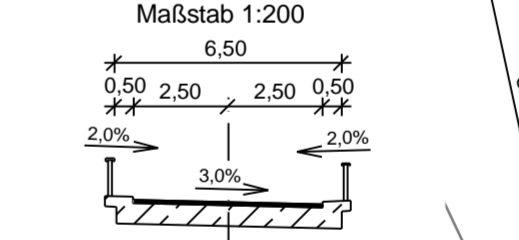
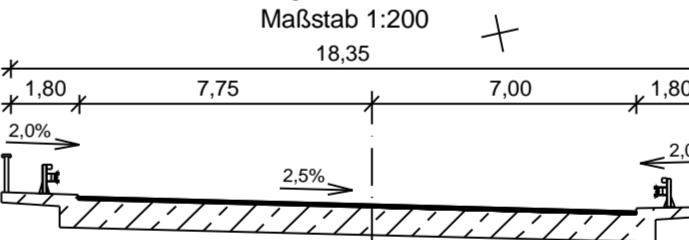


Landkreis Hildesheim
Samtgemeinde Duingen
Gemarkung Weenzen
Flur 2⁺

WE 2 : Unterführung der "Thüster Beeke"
im Zuge der B 240
Bau-km : 2+207,500
Bau-km : 90+101,894
Lichte Weite >= 11,00 m
Lichte Höhe >= 5,43 m (Gewässersohle)
Breite zw. d. Geländern >= 6,00 m
Kreuzungswinkel >= 100,000 gon

WE 3 : Unterführung der "Thüster Beeke"
im Zuge des WW - Oststeile
Bau-km : 70+436,086
Bau-km : 90+023,173
Lichte Weite >= 8,00 m
Lichte Höhe >= 2,55 m (Gewässersohle)
Breite zw. d. Geländern >= 6,00 m
Kreuzungswinkel >= 100,000 gon



Zeichenerklärung

Hecke / Zaun	Laternen	Schilderpfahl
Baum (Laub/Nadel)	Stahlgittermast	Fahnenmast
Feuertür	Stahlrohrmast	Notrufsäule
Fernsprechtürschachen	Fernrohrmast	Rückleitungsstabschacht
Treppe	Holzmast	Straßenablauf
Schaltk. (Strom/Post)	Brunnen	Schacht rund / eckig

Schutzzeichnung	Springbrunnen	Anschlagsäule
Absteller Wasser/Gas	Polygonpunkt mit Nr.	Denkmal Stein
Hydr. (Oberfl./Unterfl.)	Durchfall	Höhenerpunkt
Hochsp.-Leitg. oberfl.	Bänkel	Böschung
Ampel	OD - Stein	Stützmauer
Verkehrszeichen	Haltestelle	Mauer

Dammböschung	gepl. Baum
Schweg mit Zugang	Baum entfällt
Pflasterrinne	Stützmauer Abbruch/gepl.
Fahrbahn, 2.5% Querneigung	Mauer - Abbruch/gepl.
Bänkel	Bau-km I.Achsenschnitt
Rasenmulde/Graben	
gepl. RW-Kanal DN 300	
gepl. Vorh. Straßenablauf	

1 Ifd.Nr. des Bauwerksverzeichnisses

5.			
4.			
3.			
2.			
1.			
Nr.	Art der Änderung	Datum	Aufgestellt

Entwurfsbearbeitung:
Ing. - Büro für Vermessung und Tiefbau
Wietbrock u. Reckemeyer
Kaiserstraße 25 31785 Hameln
Tel.: 05151/41320 - Fax: 05151/23759
mail: post@ingenieur-wr.de

Datum: März 2012
Zeichen: Reckemeyer
bearbeitet: März 2012
gezeichnet: Schierholz
geprüft: [Signature]

Straßenbauverwaltung des Landes Niedersachsen		Unterlage 7
Straße: B 240 von Abs. Stat. bis Abs. Stat.		Blatt Nr. 2
von Bau-km: 0+950,000 bis Bau-km: 2+370,000		Reg. Nr.
(Nächster Ort): Weenzen	nachgeprüft: 08.08.2012	Zeichen: gez. Meyer

B 240
Ausbau bei Weenzen - Südteil, K 428 bis L 462

Lageplan
Maßstab 1 : 1000

Aufgestellt: Hameln, den 10.08.2012
Niedersächsische Landesbehörde für Straßenbau und Verkehr - Geschäftsbereich Hameln
im Auftrage... gez. Weiner-Kohl...

Grundplan Grundriß	Blatt: 2	gez. Schierholz / Okt. 2010
Maßnahme: Ausbau der B 240	Stand vom: Oktober 2010	Unterschrift / Datum
Maßstab: 1 : 1000	Feldvergleich vom: 12.10.2010	
Grundplan Kataster	Blatt: 2	gez. Schierholz / April 2009
Maßnahme: Ausbau der B 240	Stand vom: April 2009	Unterschrift / Datum
Maßstab: 1 : 1000		