



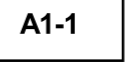




Unterlage 19.1 Karte 6: Amphibien und Libellen

-  Grenze des Untersuchungsgebietes
-  Abgrenzung der Biotoptypen (siehe Karte 2)
-  geplante Straße, Bauwerke und sonstige Anlagen





Bestand: Lebensräume Amphibien und Libellen

-  Untersuchungsgewässer Amphibienerfassung (siehe Kap. 6 im Text)
-  Landlebensräume Amphibien
-  Untersuchungsgewässer Libellenerfassung (siehe Kap. 6 im Text)

Bewertung der Lebensräume für Amphibien

-  von besonderer bis allgemeiner Bedeutung (Wertstufe IV)

Bewertung der Lebensräume für Libellen

-  herausragend bedeutsam (Wertstufe VC)
-  sehr hoch bedeutsam (Wertstufe VB)
-  hoch bedeutsam (Wertstufe VA)
-  von besonderer bis allgemeiner Bedeutung (Wertstufe IV)

Deckblatt vom 10.09.2009

Planfeststellung

Quelle: Auszug aus der Deutschen Grundkarte 1 : 5 000



2	Änderung der Straßenplanung gemäß Unterlage 5 (Deckblätter)	10.09.2009	Winkelmann
1	Aktualisierung der Biotoptypenkartierung nördlich der Aller	10.09.2009	Kaiser
Nr.	Art der Änderung	Datum	Aufgestellt

alw	ARBEITSGRUPPE	LAND	UND	WASSER
Dr. Thomas Kaiser, Landschaftsarchitekt				DATUM
Am Amtshof 18	Beedenbostel, den			NAME
29355 Beedenbostel	22.02.2008			bearbeitet
Tel.: (05145) 2575	gez. Kaiser			gezeichnet
Fax: (05145) 280864				geprüft
				2008
				T. Kaiser

Straßenbauverwaltung des Landes Niedersachsen		Unterlage 19.1 Karte 6
Straße: B 3 von Bau-km 23+340 bis Bau-km 28+645		Blatt Nr. 1
(Nächster Ort): Celle		Reg. Nr.
		Datum
		Zeichen

B3 OU Celle (Mittelteil) Verlegung von NO Celle (B191) bis SO Celle (B214) Blatt: Bau-km 23+340 bis Bau-km 28+645	nach-/geprüft
	Amphibien und Libellen
Maßstab 1 : 10.000	

Aufgestellt: Verden, den 22.02.2008 Niedersächsische Landesbehörde für Straßenbau und Verkehr Geschäftsbereich Verden PG OU-Celle gez. Winkelmann
