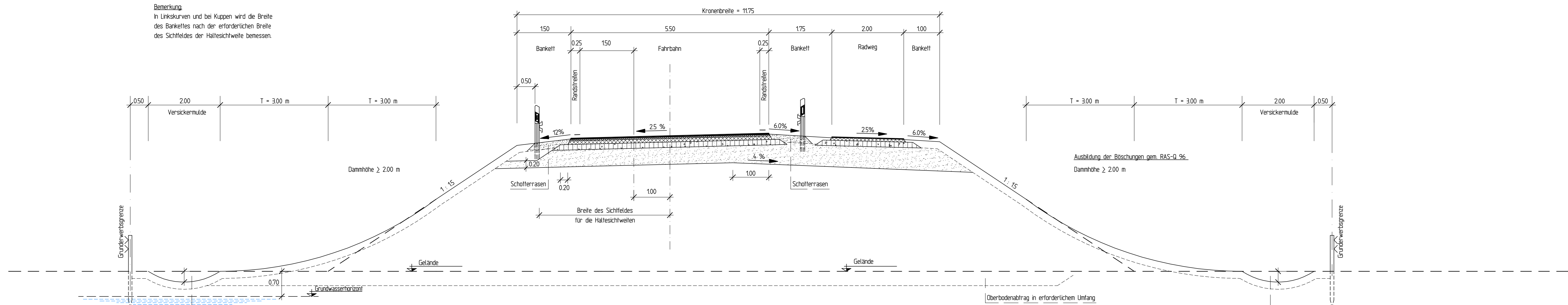
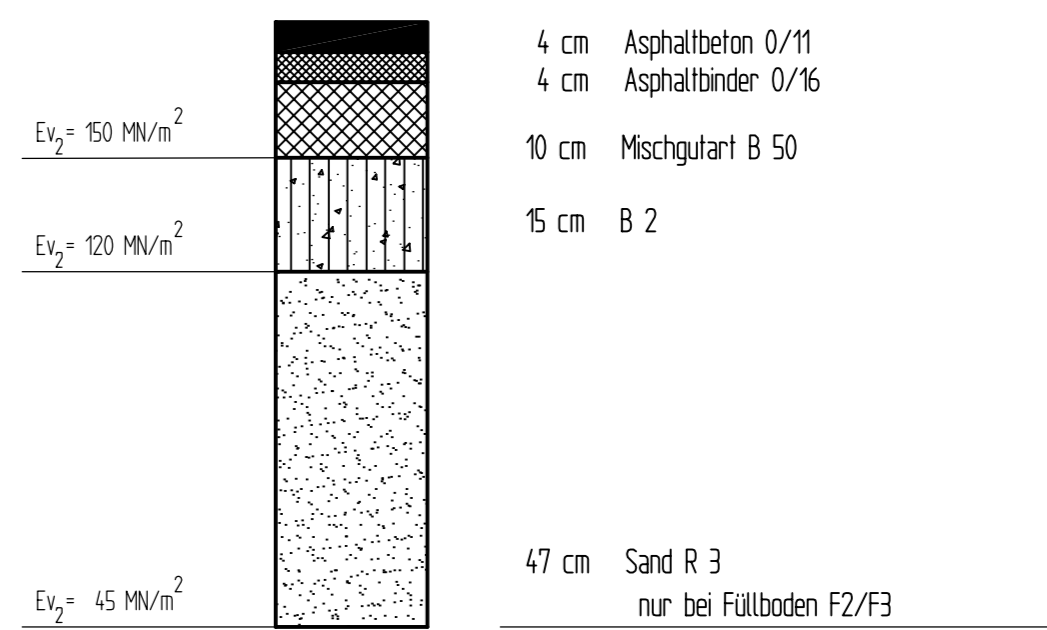


Straßenquerquerschnitt 1-streifige Verbindungsrampe (Achse 120) im Knoten 1

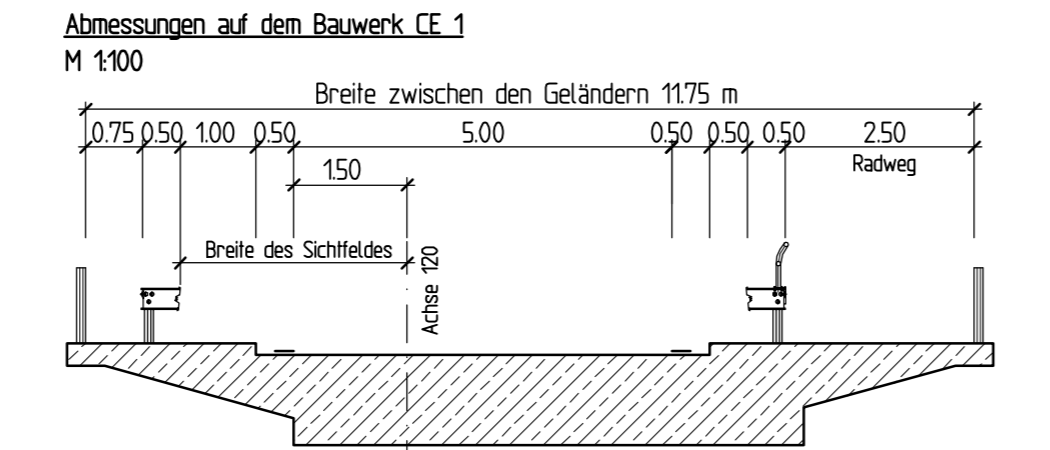
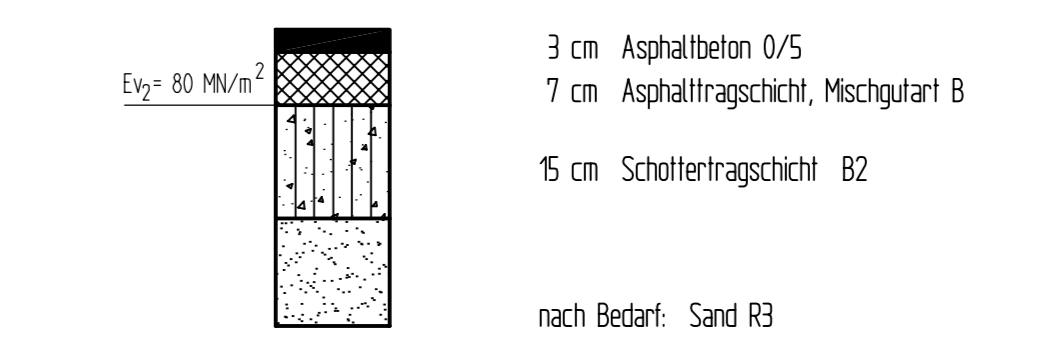
Bemerkung:
In Linkskurven und bei Kuppen wird die Breite des Bankettes nach der erforderlichen Breite des Sichtfeldes der Haltesichtweite bemessen.



Fahrbahnbefestigung gem. RStO
Bauklasse III, Tafel 1, Zeile 3.1



Radwegbefestigung gem. RStO 86 (89)



- Planfeststellung -

4.				
3.				
2.				
1.				
Nr.	Art der Änderung	Datum		
		bearbeitet	geprüft	aufgestellt

Entwurfsbearbeitung:	Datum	Zeichen
INGENIEURGESELLSCHAFT FÜR BAU- UND VERMESSUNGSWESEN	bearbeitet	Nov. 1999
W. ODERMANN - H. KRAUSE	gezeichnet	Nov. 1999
Neue Straße 16 21244 Buchholz i.d.N. Tel.: (04181) 28 77 - 0 Fax: (04181) 28 77 - 11	Buchholz, den 19.11.2000 gez. Odermann	Wulf Odermann
	geprüft:	Nov. 1999

Straßenbauverwaltung des Landes Niedersachsen		Unterlage 6
Straße: B 3	von km: bis km:	Blatt Nr. 2
(Nächster Ort): Celle		Reg. Nr.
		Datum
		Zeichen

Verlegung der B 3 von südlich Celle bis nördlich Ehlershausen	nach-/geprüft 30.11.2000
Straßenquerschnitt Knoten 1 Verbindungsrampe Achse 120	Wi.
Maßstab 1 : 50	

Aufgestellt: Celle, den 30.11.2000 Straßenbauamt Verden PG OU Celle	
im Auftrage: gez. Winkelmann	