Straßenquerschnitt RQ 15.5

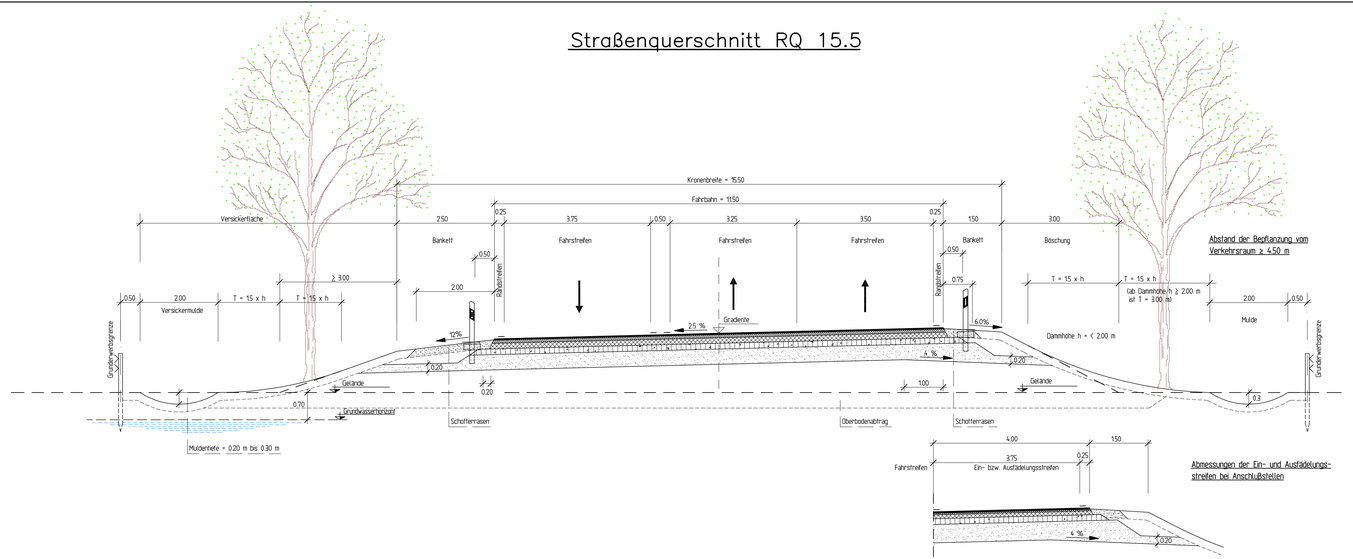

Abstand der Bepflanzung vom Verkehrsraum ≥ 4.50 m

Abmessungen der Ein- und Ausfädelungs-streifen bei Anschlußstellen

Straßenquerschnitt RQ 15.5

Bau–km 15+380 – Bau–km 15+440

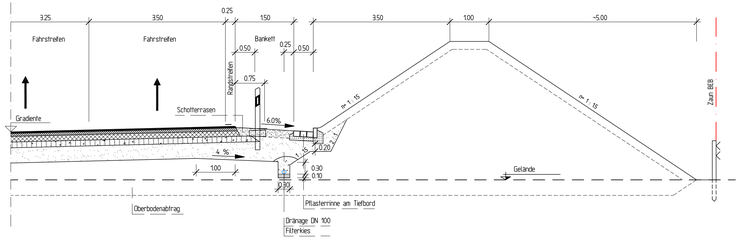

Fahrbahnbefestigung gem. RSTO
Bauklasse I Tafel 1 Zeile 2

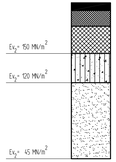

4 cm Asphaltbeton 0/11
8 cm Asphaltbinder 0/16
14 cm Mischgutart B 50
15 cm B 2
39 cm Sand R 3
nur bei Fullboden F2/F3
80 cm Dicke des frostsicheren Oberbaues

– Planfeststellung –

Nr.	Art der Änderung	Datum bearbeitet	Datum geprüft	Datum aufgestellt
4.				
3.				
2.				
1.				

Entwurfsbearbeitung:		Datum	Zeichen
INGENIEURGESELLSCHAFT FÜR BAU– UND VERMESSUNGSWESEN W. ODERMANN – H. KRAUSE Neue Straße 16 21244 Buchholz i.d.N. Fau. (04181) 28 77 – 0 Fax.: (04181) 28 77 – 11 Buchholz, den 19.11.2000 gez. Odermann	bearbeitet	Nov. 1999	Kubiak
	gezeichnet	Nov. 1999	Wulf
	geprüft:	Nov. 1999	Odermann

Straßenbauverwaltung des Landes Niedersachsen	Unterlage 6
Straße: B 3 von km: bis km:	Blatt Nr. 1
(Nächster Ort): Celle	Reg. Nr.
	Datum / Zeichen
Verlegung der B 3 von südlich Celle bis nördlich Ehlershausen	nach–/geprüft 30.11.2000 Wi.
	Straßenquerschnitt der B 3 durchgehende Strecke
	Maßstab 1 : 50
Aufgestellt: Celle, den 30.11.2000 Straßenbauamt Verden PS OU Celle In Auftrage: gez. Winkelmann	