Speicherdatum: 16.12.2025 - Plotdatum: 16.12.2025

V58_ONIL_Nord_02_UP250000.dwg

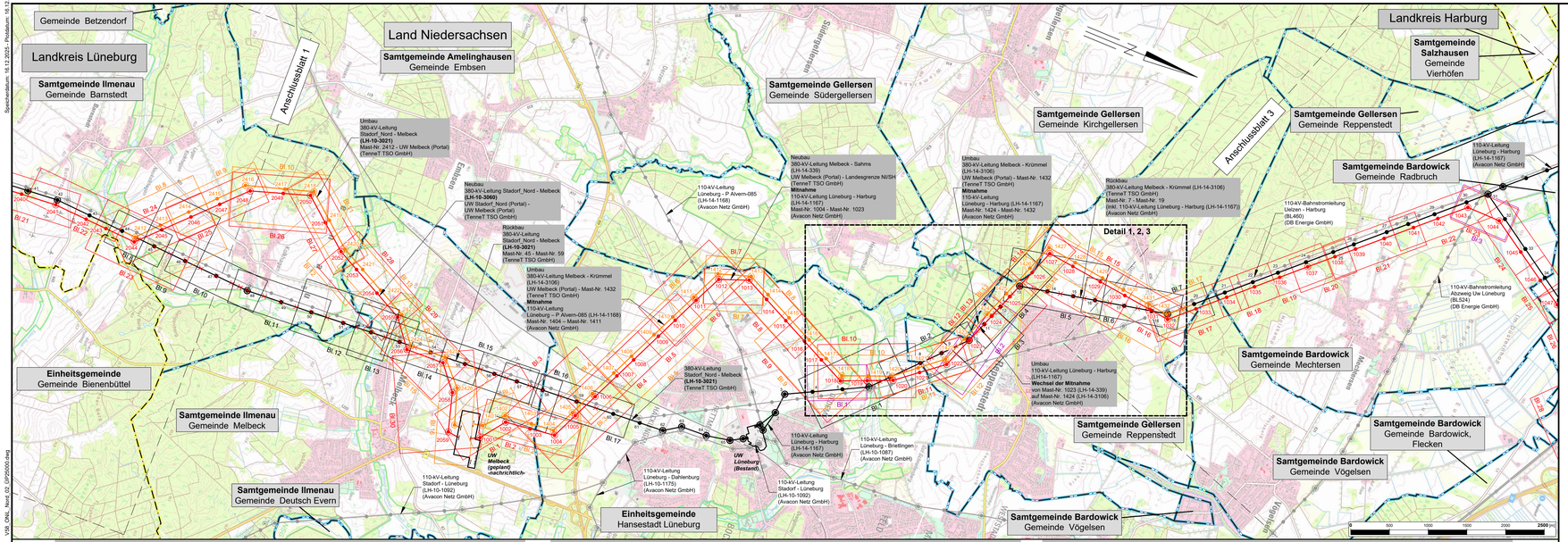

Geplante Leitungsmaßnahmen

Anlage 4.2.1
Neubau 380-kV-Leitung Stadorf_Nord - Melbeck (LH-10-3060) UW Stadorf_Nord (Portal) - UW Melbeck (Portal); TenneT TSO GmbH

Anlage 4.2.2
Neubau 380-kV-Leitung Melbeck - Sahms (LH-14-339) (UW Melbeck (Portal) - Landesgrenze NI/SH; TenneT TSO GmbH
Mitnahme: 110-kV-Leitung Lüneburg - Harburg (LH-14-1167) Mast-Nr. 1004 - 1023

Anlage 4.2.3
Umbau 380-kV-Leitung Stadorf_Nord - Melbeck (LH-10-3021); TenneT TSO GmbH
Neubau: UW Stadorf_Nord (Portal) - Mast-Nr. 2401, 2402 - 2411, 2412 - UW Melbeck (Portal)
Rückbau: UW Stadorf (Portal) - Mast-Nr. 3, 23 - 31, 45 - 59

Anlage 4.2.4
Umbau 380-kV-Leitung Melbeck - Krümmel (LH-14-3106); TenneT TSO GmbH
Neubau: UW Melbeck (Portal) - Mast-Nr. 1432, 1433 - 1442
Mitnahme: 110-kV-Leitung Lüneburg - P Alvern-085 (LH-14-1168), Mast-Nr. 1404 - 1411
Mitnahme: 110-kV-Leitung Lüneburg - Harburg (LH14-1167) Mast-Nr. 1424 - 1423
Rückbau: Mast-Nr. 7 - 19 (inkl. 110-kV-Leitung Lüneburg - Harburg (LH-14-1167)), 45 - 53

Anlage 4.2.5
Umbau 110-kV-Leitung Lüneburg - Harburg (LH-14-1167); Avacon Netz GmbH
Wechsel der Mitnahme: von Mast-Nr. 1023 (LH-14-339) auf Mast-Nr. 1424 (LH-14-3106)

Anlage 2
Blatt 2/3

380-kV-Ostniedersachsenleitung (ONiL)
Wahle - Landesgrenze NI/SH
Abschnitt Nord: Stadorf - Landesgrenze NI/SH

Übersichtsplan

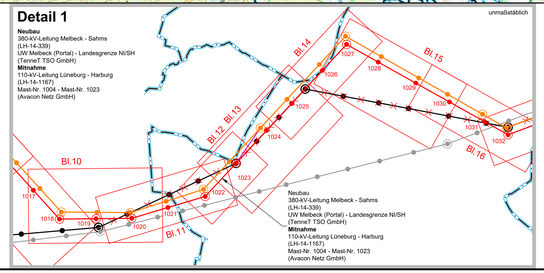

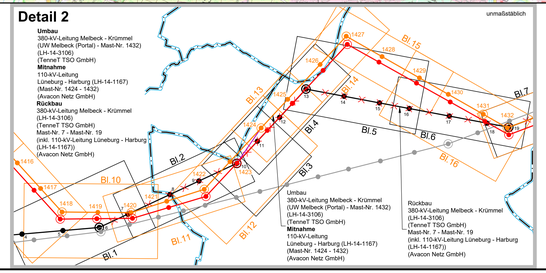

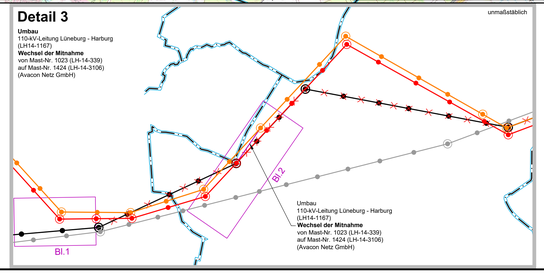

Legende:

Grenzen:
- Bundesland
- Landkreis
- Stadt/Gem.

Trasse:
Trassenachse, Mastnummern, Bl. 22, Bl. 23, Bl. 24, Tragmast, Blattschnitt, Abspannmast, Blattnummer (Lage-Übersichtsplan)

Blattschnitte Lagepläne Neubau (gemäß Anlage 4.2.1; 4.2.2)
Blattschnitte Lagepläne Umbau (gemäß Anlage 4.2.3.1; 4.2.4.1)
Blattschnitte Lagepläne Rückbau (gemäß Anlage 4.2.3.2; 4.2.4.2; 4.2.5.2)
Blattschnitte Lagepläne Ein- und Ausschleifung (gemäß Anlage 4.2.5.1)

Neubau
Umbau
Ein- und Ausschleifungen
Bestand
Fremdleitungen
Rückbau

Quellvermerk: © GeoBasis-DE / LGLN (2022)

Planfeststellungsunterlage

Aufgestellt
Bayreuth, 27.06.2025

i.V. i.V.

Behördenvermerke:

Firma	Maßstab: 1:25.000	Einheit: Meter
KE Engineering GmbH	Bezugssystem: ETRS89 UTM32	

	Datum	Name
Bearb.	11.04.2025	Berg
Gepr.	11.04.2025	Schipporeit

TENNET

Zust.	Änderung	Datum	Name