






Jelmstorf

Bargdorf

Bienenbüttel

Legende:

-  vorhandene Zufahrt entfällt
-  vorhandener Weg endet stumpf
-  Knotenpunkt
-  vorh. Zufahrt/ Einmündung nach dem Prinzip "rechts abbiegen - rechts einbiegen"
-  geplantes Gewerbegebiet (genaue Lage ist zu klären)

Kartengrundlage:
 Quelle: Auszug aus den Geobasisdaten der Niedersächsischen Vermessungs- und Katasterverwaltung.
 © 2016 LGLN
 Landesamt für Geoinformation und Landentwicklung Niedersachsen
 Projektionsdatum: Lüneburg
 Maßstab: 1:5.000

Anfang der Baustrecke 2+1
Abs-Nr. 640, Stat. 2747

Anfang Baustrecke Fahrbahnerneuerung
Abs-Nr. 640, Stat. 6489

Ende der Baustrecke Fahrbahnerneuerung
Abs-Nr. 660, Stat. 10

Bahnstrecke Hamburg-Hannover

Niedersächsische Landesbehörde für Straßenbau und Verkehr
 ALB/NV, Oldenburger Allee 111, 31133 Lüneburg
 Telefon: 04131 9101-0 | E-Mail: albnv@strassenbau.niedersachsen.de

Ausbau der B4 zw. Jelmstorf und Bienenbüttel
 Übersichtslageplan