



**NLStBV**

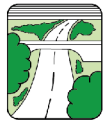
*Wir in Niedersachsen:  
mobil. regional. sicher!*



**Niedersachsen**

# Vierstreifiger Ausbau der B 188 zwischen der A 39 und der K5

---



**NLStBV**

*Wir in Niedersachsen:  
mobil. regional. sicher!*



**Niedersachsen**

# Aktueller Stand der Planung



Beginn des Planungsgebiets

Ende des Planungsgebiets

# Das Planungsgebiet im Überblick

# Was ist geplant?

---

- Erweiterung der B 188 auf insgesamt vier Fahrstreifen auf einer Länge von ca. 4,7 km (davon ca. 4,5 km durch NLStBV)
- Einrichtung eines baulich trennenden Mittelstreifens und beidseitigen Seitenstreifen
- Neubau nördliche Rampen an der Anschlussstelle K 31 (Am Haselborn) als Ergänzung zur Anschlussstelle Gewerbegebiet Birnbaumstücke
- Bestandsnaher Ausbau der Anschlussstelle K 46 (Kohlgärten)
- Zusammenlegung der Anschlussstelle Breiter Föhrd mit der Anschlussstelle VW-Tor Nord mit Neubau einer Unterführung

# Worauf zielt der Ausbau ab?

---

- Anpassung der Kapazität der Strecke an die hohe Verkehrsnachfrage
- Erhöhung der Verkehrssicherheit (vor allem in Fahrtrichtung Gifhorn)
- Entlastung der Ortsdurchfahrten in Kästorf und Warmenau
- Erschließung von Gewerbeflächen nördlich der B 188
- Wahren des rechtlich vorgeschriebenen Lärmschutzes für Anwohner
- Bestandsorientierte Bauweise
- Geringe Eingriffe in Natur und Landschaft

# Warum ist der Ausbau notwendig?

---

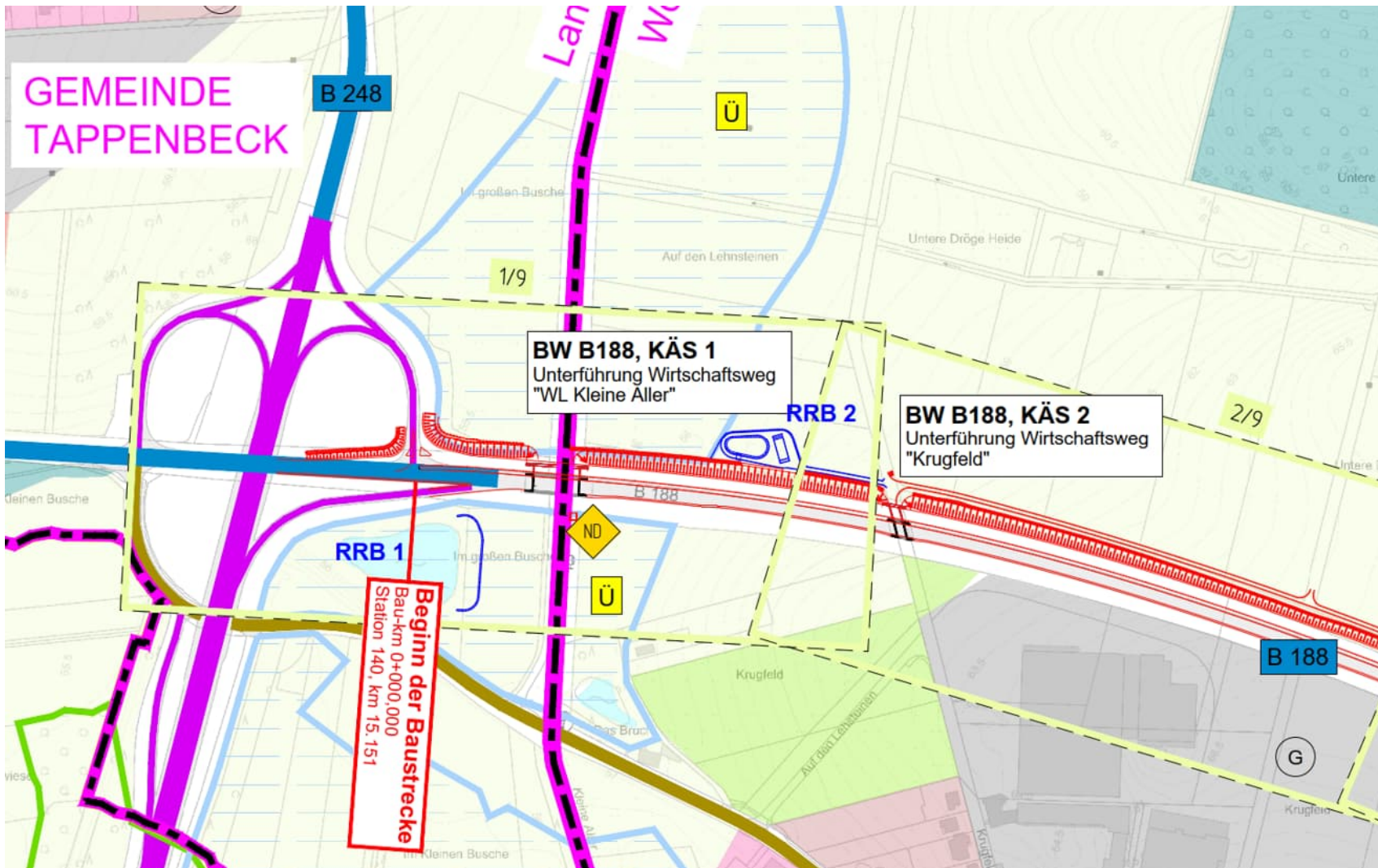
- **Bundesverkehrswegeplan 2030**: „Weiterer Bedarf mit Planungsrecht“
- **Künftige Verkehrsentwicklung** stark durch Realisierung von Bebauungsplänen für Wolfsburg und der Verlängerung und Umbau der A 39 geprägt
- Planungsgrundlage: **Verkehrsuntersuchung** durch unabhängiges Ingenieurbüro (Dezember 2021)
  - Gegenwärtige Verkehrsbelastung: ca. 25.000 Kfz pro Tag
  - Prognostizierte Verkehrsbelastung: ca. **40.000 Kfz pro Tag**

# Untersuchte Varianten

---

- Variante 1: einseitige Verbreiterung auf der Nordseite
- Variante 2: einseitige Verbreiterung auf der Südseite
- Variante 3: beidseitige Verbreiterung
- Variante 4: wechselseitige Verbreiterung – A 39 bis K 46 nördlich, ab K 46 südlich

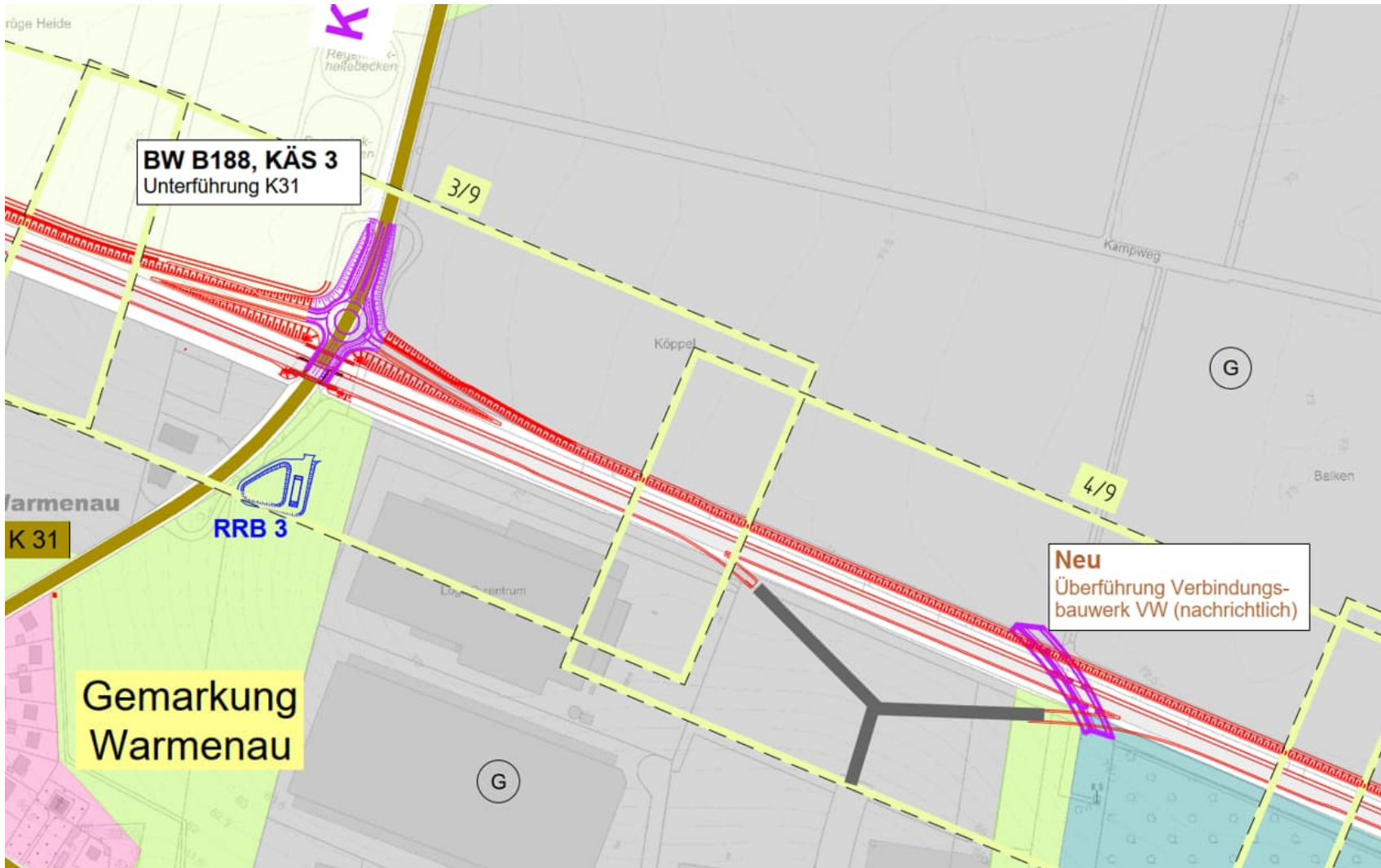
Nach Abwägung aller relevanten Belange: Entscheidung für Vorzugsvariante 4



Vorzugsvariante

AS A 39

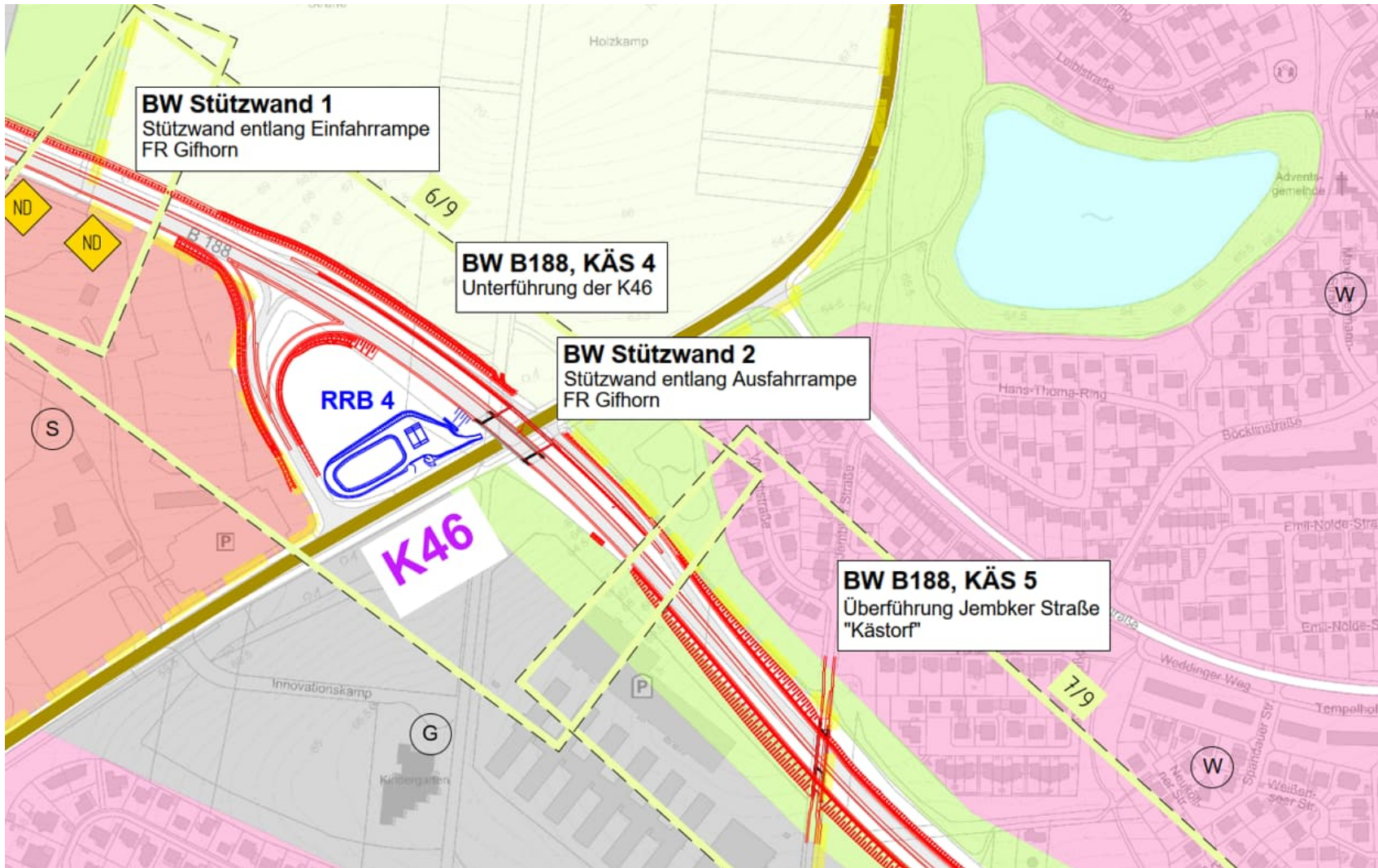




Vorzugsvariante

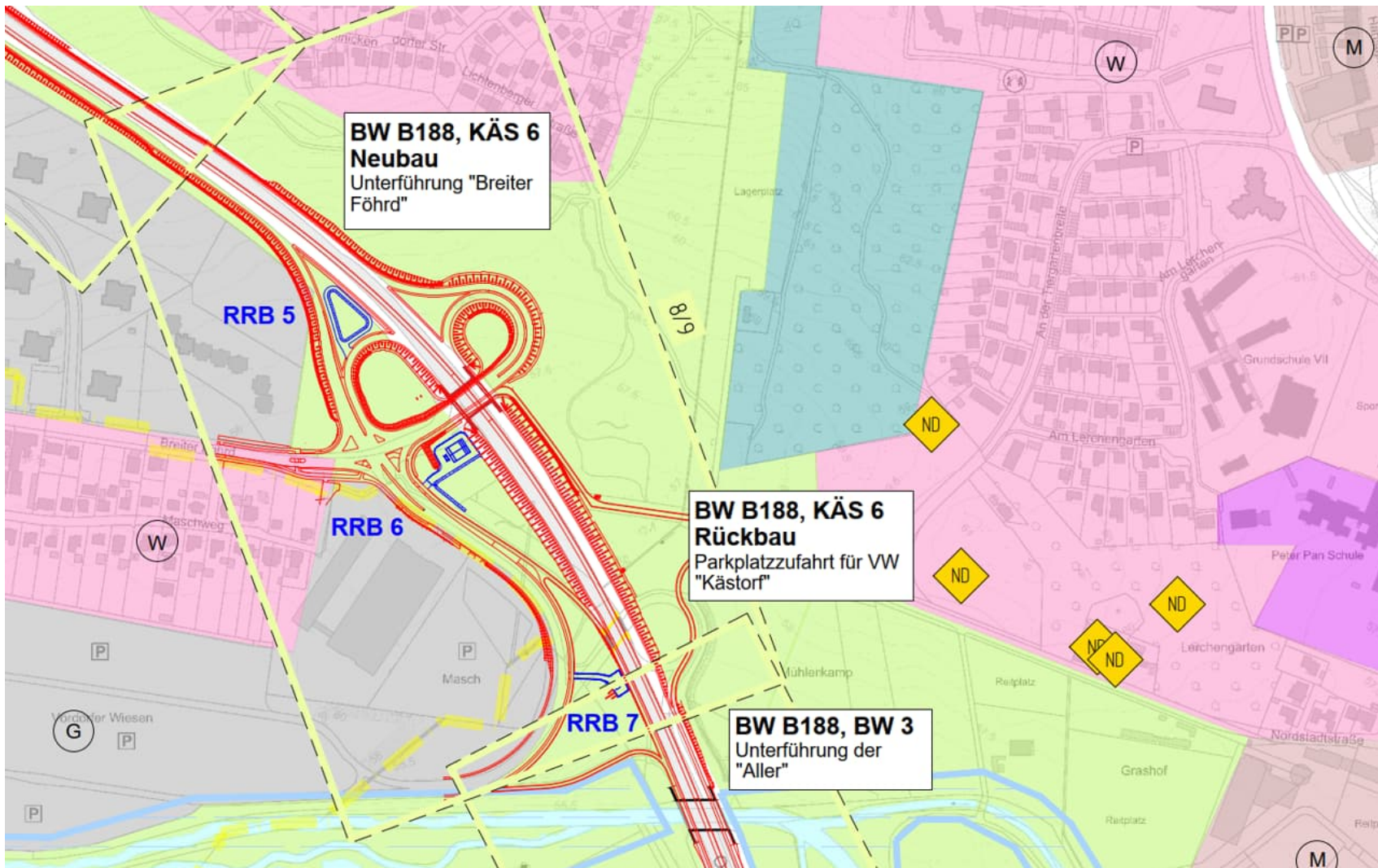
AS K 31

AS Birnbaumstücke



Vorzugsvariante

AS K 46



Vorzugsvariante

AS Breiter Föhrd

# Wo stehen wir und wie geht es weiter?



## Vorplanung

Biotopkartierung  
Verkehrsuntersuchung  
Erarbeiten von Varianten  
Abwägung von Vor- und Nachteilen  
Feststellung Vorzugsvariante



## Entwurfsplanung

Baugrunduntersuchung  
Vermessung  
Konkretisierung der Vorzugsvariante (Feintrassierung in Lage & Höhe, Gestaltung Knotenpunkte)  
Bilanzierung der Eingriffe auf die einzelnen Schutzgüter  
Erarbeitung von Ausgleichs- und Ersatzmaßnahmen



## Genehmigungsplanung

Ergänzung Entwurfsplanung  
Darstellung von Betroffenheiten Dritter (z.B. Grunderwerb, Kostentragung/-teilung, Änderung Baulast)



## Planfeststellungsverfahren

Öffentliche Auslegung  
Einwendungen durch Anlieger oder sonstige von der Maßnahme Betroffene  
Beantwortung der Einwendungen durch Vorhabenträger  
Abwägung durch Planfeststellungsbehörde



## Ausführungsplanung

Einarbeitung der Hinweise/Auflagen aus dem Planfeststellungsbeschluss  
Erarbeitung von ausführungsrelevanten Details  
Bauwerksplanung



## Ausschreibung, Vergabe, Bau

Mengenermittlung  
Erarbeitung Leistungsbeschreibung  
Bauablaufplanung  
Ausschreibung und Vergabe der Bauleistung

Stand Mai 2023

# Themenmarkt

---

- Erläuterung von Planungsdetails an **4 Thementischen**
- Kurze Präsentation durch Planungsteams, anschließend Raum für **Ihre Fragen und Anliegen**

Tisch 1  
Verkehrsanlage und  
Entwässerung

Tisch 2  
Umweltbelange

Tisch 3  
Schall-Immissionen

Tisch 4  
Verkehrssituation

# Kontakt

---

Niedersächsische Landesbehörde für Straßenbau und Verkehr (NLStBV)  
Geschäftsbereich Wolfenbüttel  
Sophienstraße 5  
38304 Wolfenbüttel

Tel.: 05331 8587 0

Mail: [Poststelle-wf@nlstbv.niedersachsen.de](mailto:Poststelle-wf@nlstbv.niedersachsen.de)

Web: [www.strassenbau.niedersachsen.de](http://www.strassenbau.niedersachsen.de)

Projektwebsite: <https://www.strassenbau.niedersachsen.de/startseite/projekte>