

NEUER RADWEG

IM SÜDEN

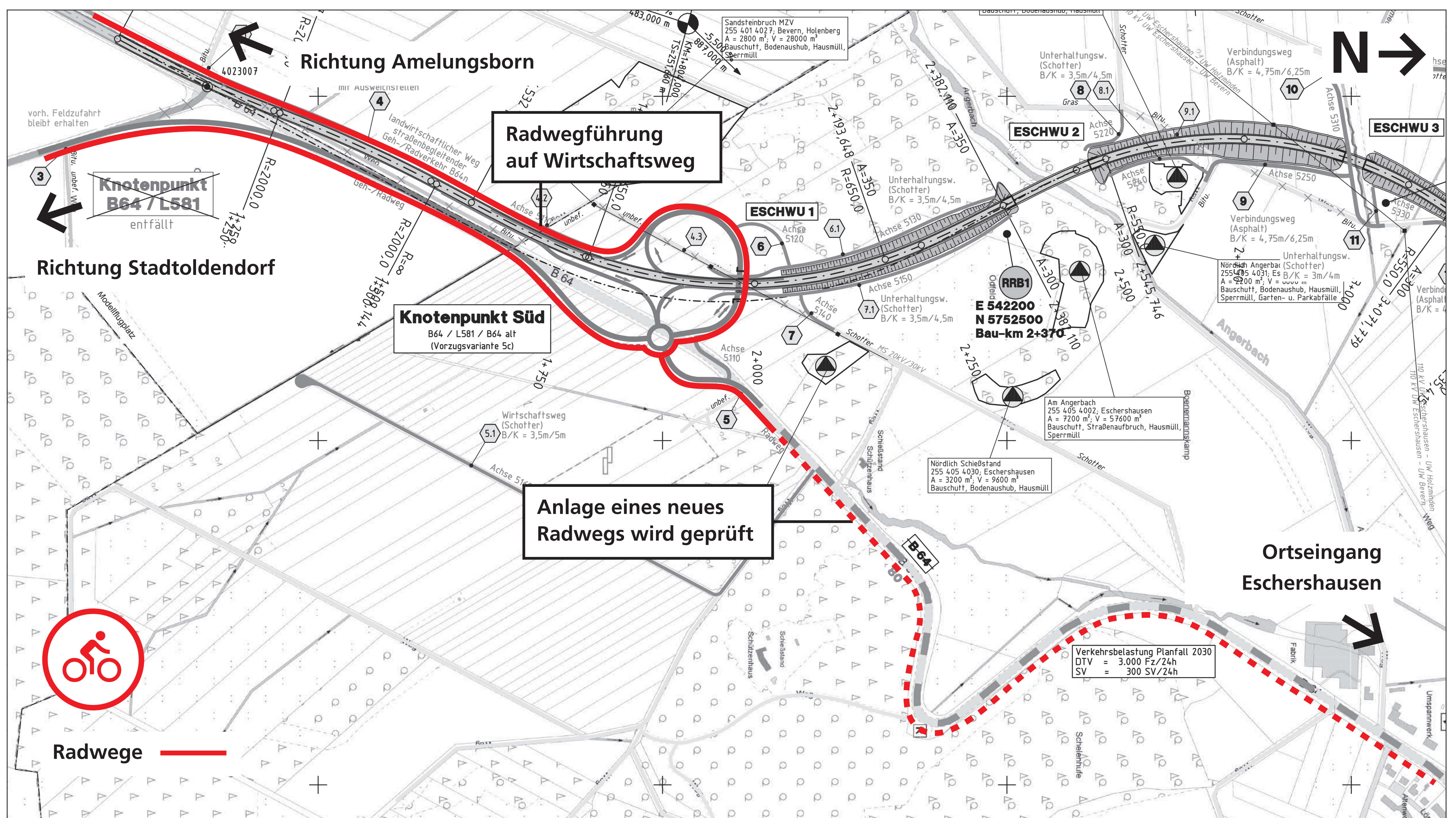
64

Mit Fertigstellung der neuen Westumgehung wird die alte B 64, die aktuell durch den Ortskern verläuft, umgewidmet. Die Verkehrs-lage im Ort wird sich spürbar beruhigen. Auch für Fahrradfahrer:innen wird die Route dann deutlich sicherer. Um die Fahrradfahrer:innen sicher im Bestandsnetz zu führen und die Anbindung im Süden zu verbessern, prüft die NLStBV die Möglichkeit, einen neuen Radweg im Süden von Eschershausen anzulegen:

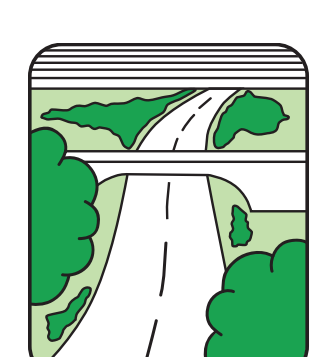
Von der L 581 aus Richtung Stadtoldendorf führt ein Geh- und Radweg zur Anschlussstelle an die neue B 64. Im Zuge der B 64 alt wird derzeit

geprüft, wie die Radfahrer:innen von dort aus bis zum Ortseingang sicher geführt werden können. Am Ortseingang kann an den bestehenden Radweg angebunden werden.


Für eine Radwegverbindung im Zuge der B 64 alt müssten keine neuen Flächen in Anspruch genommen werden. Die bisherige Fahrbahn der B 64 ist sehr breit angelegt. Künftig reichen eine reduzierte Fahrbahnbreite und jeweils nur eine Spur je Fahrtrichtung aus.



Haben Sie noch Fragen? Dann wenden Sie sich gern an unsere Expert:innen vor Ort, schreiben Sie uns eine E-Mail an poststelle-hm@nlstbv.niedersachsen.de oder rufen Sie uns an: 0515 607-0



Niedersächsische Landesbehörde
für Straßenbau und Verkehr



Niedersachsen

Weitere Informationen:
www.strassenbau.niedersachsen.de/projekte/
► B 64 Westumgehung Eschershausen
oder einfach QR-Code scannen

