

SO VERLÄUFT DIE NEUE B 64

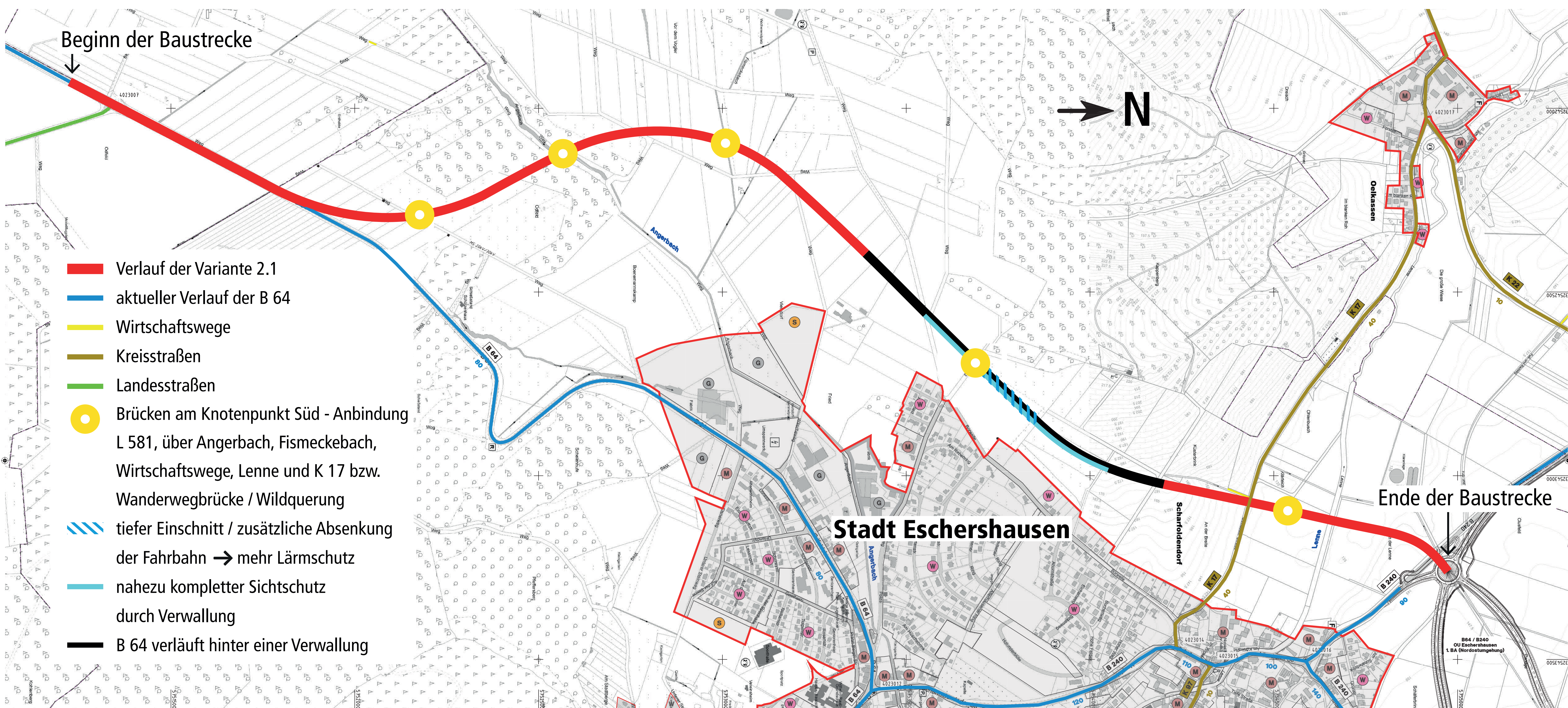
64

Die Vorzugsvariante 2.1 zweigt südlich von Eschershausen vor dem Parkplatz Schelenhufe von der bisherigen B 64 ab und schwenkt nach Westen. Sie überquert den Angerbach, umgeht die Altablagerung „Gedenkstein“ in einem Bogen und verläuft dann zwischen dem Kappenberg und dem Ortsteil Scharfoldendorf.

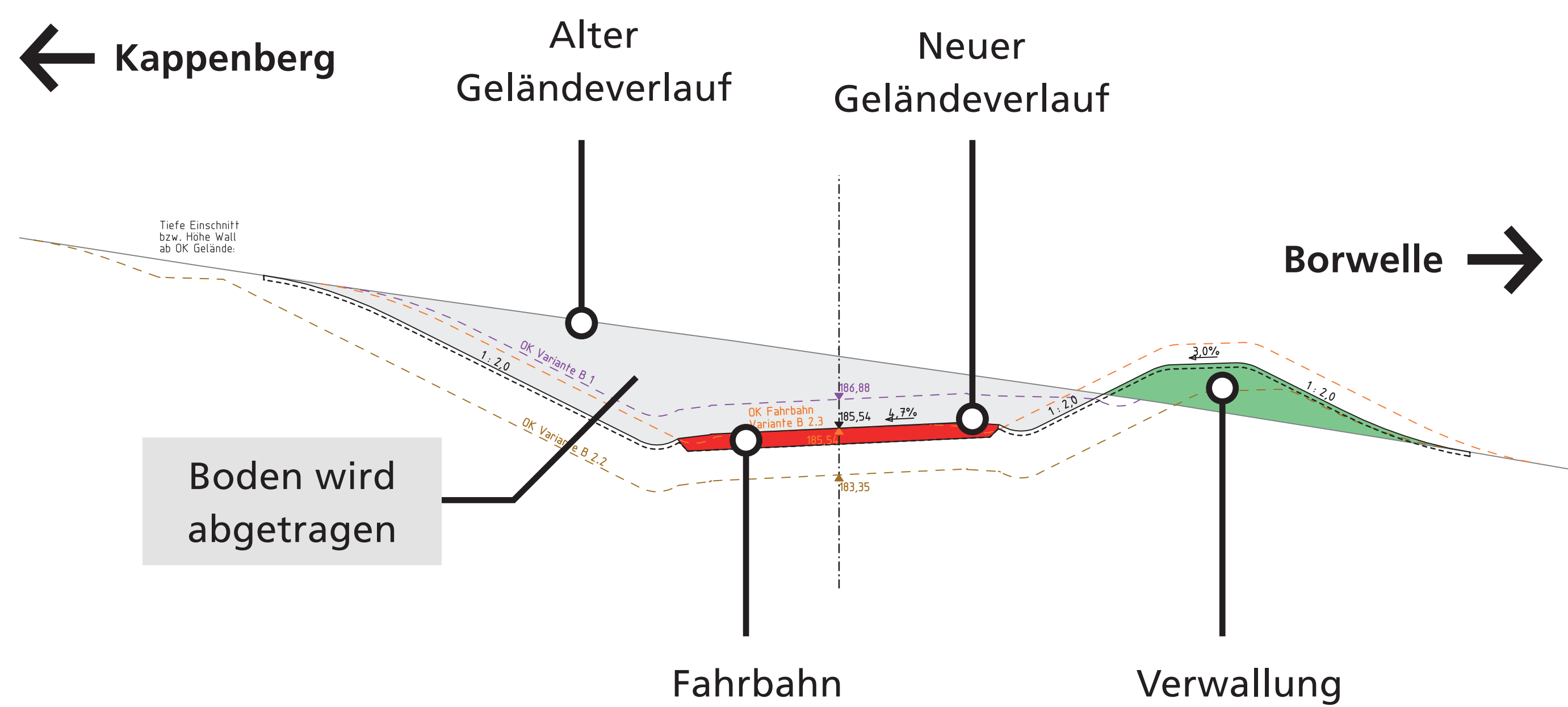
In Nähe der Wohnbebauung an der Borwelle verschwindet die Straße hinter einer Verwallung, sodass die Straße und die Fahrzeuge nicht zu sehen

sind. Eine Brücke führt die neue B 64 über das Lennetal, bevor sie an den Kreisverkehr zur B 240 anschließt.

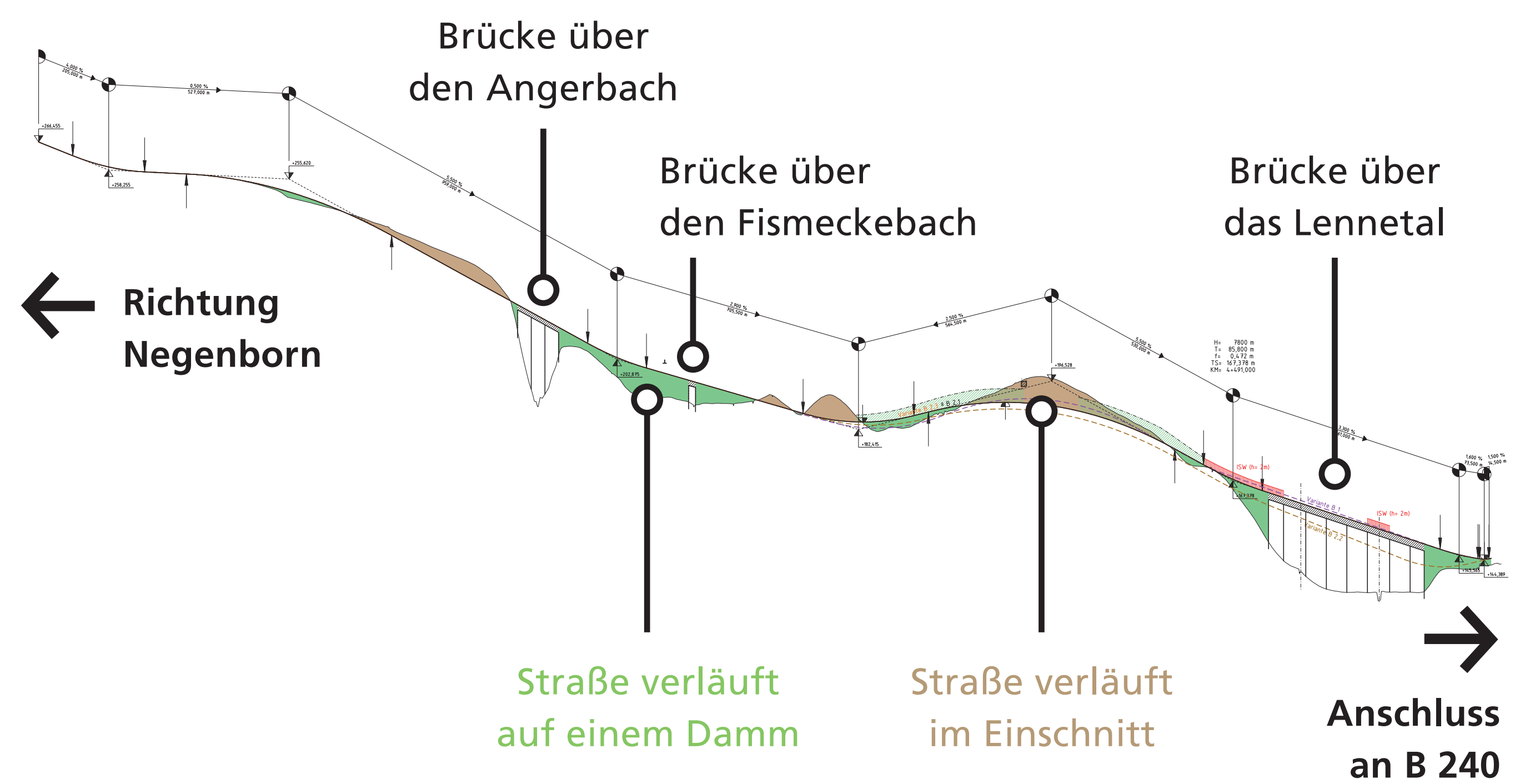
Dieser Trassenverlauf entspricht weitgehend der Variante, die bereits im Jahr 2011 im Rahmen des Raumordnungsverfahrens landesplanerisch festgestellt wurde. Auf dieser Basis bestimmte das BMWI eine konkrete Linieneinführung. Die Maßgaben aus der Landesplanerischen Feststellung wurden eingearbeitet.




Die Variante 2.1 im Querschnitt




Die Variante 2.1 im Höhenplan



Haben Sie noch Fragen? Dann wenden Sie sich gern an unsere Expert:innen vor Ort, schreiben Sie uns eine E-Mail an poststelle-hm@nlstbv.niedersachsen.de oder rufen Sie uns an: 0515 607-0



Niedersächsische Landesbehörde
für Straßenbau und Verkehr



Niedersachsen

Weitere Informationen:
www.strassenbau.niedersachsen.de/projekte/
► B 64 Westumgehung Eschershausen
oder einfach QR-Code scannen

