

Zeichenerklärung

Planung

- Wirtschaftsweg
- Einschnittsböschung
- Richtungsfahrbahn
- Mittelstreifen
- Richtungsfahrbahn
- Dammböschung
- Brücke

Gebiete und Flächen

vorhanden:

- W Wohnbaufläche
- M gemischte Baufläche
- G gewerbliche Baufläche
- S Sonderbaufläche
- Gemeinbedarf

Strassenetz

vorhanden:

- A 27 Bundesautobahn
- B 99 Bundesstraße
- L 215 Landesstraße
- K 33 Kreisstraße
- kommunale Straße

Schutzgebiete

Natur, Landschaft, Wasser

- VS Europäisches Vogelschutzgebiet
- FFH FFH-Gebiet
- Naturschutzgebiet
- LSG Landschaftsschutzgebiet
- geschütztes Biotop
- Ü Überschwemmungsgebiet
- W Wasserschutzzone III
- militärisches Gebiet

Verwaltung

- Gemarkungsgrenze
- Flurgrenze
- Flurstücksgrenze

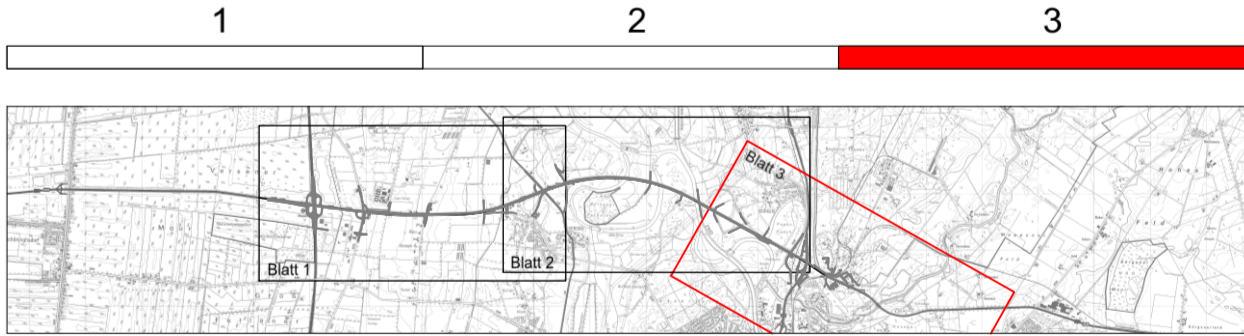
Sonstiges

- freizuhaltendes Sichtfeld
- geplanter Gebäudedurchbruch
- Rückbaufläche

g	Änderungen gemäß Beibehalt zum Deckblattverfahren U 0.3 Kap. 4.1.	März 2022	Reu
f	Irritations-schutzwand BW PA 1/16	Nov. 2019	Reu
Nr.	Lärmschutzwand LA 03	Datum	Zeichen

Entwurfsbearbeitung:	PLANUNGSGEMEINSCHAFT E 233 VKE 1	Planverfasser:	INVER	bearbeitet:	März 2018	Reu
			INVER - Ingenieurbüro für Verkehrsanlagen GmbH	gezeichnet:	März 2018	Schm
			Maximilian-Welsch-Str. 2a, 48684 Ertel	geprüft:	März 2018	Bgt
						11 062

Projektbearbeitung:	Landkreis Emsland	Nachgeprüft:	Meppen, am 18.06.2018; geändert am 29.04.2022
			Landkreis Emsland
			im Auftrag: gez. Thieke



FESTSTELLUNGSENTWURF

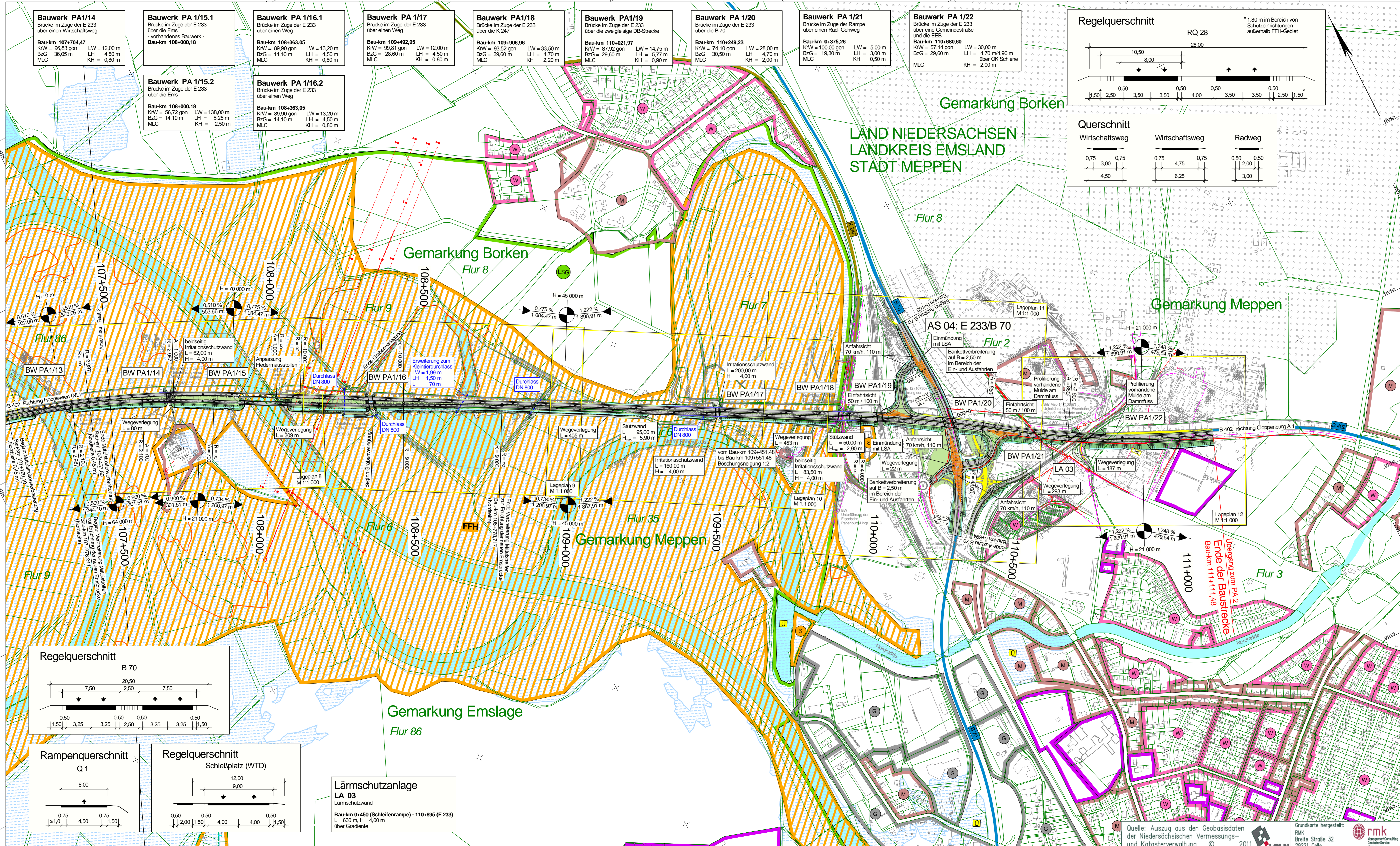
DECKBLATT ersetzt Unterlage 3/3, vom 20.06.2018

Plancodierung	290701 1 3 G 1 LP 57 03 01 g v
Straßenbauverwaltung des Landes Niedersachsen	Unterlage / Blatt-Nr.: 3 / 3 D
E 233 (B 402 / B 213 / B 72)	Übersichtsplan
von der AS Meppen (A 31) bis zur AS Cloppenburg (A 1)	Stat.: 107+500 bis 111+111,48
PROJUS-Nr.: 0306290710	Maßstab: 1 : 5 000

Planungsabschnitt: 1
B 402 von der AS Meppen (A31) bis Meppen (B 70)
Stat.: 100+000 bis 111+111,48

Aufgestellt:
Länge, am 20.06.2018; geändert am 06.05.2022
Niedersächsische Landesbehörde für Straßenbau und Verkehr
Gesellschaftlicher Lager
im Auftrag: gez. Dr. Timmer

Quelle: Auszug aus den Geobasisdaten der Niedersächsischen Vermessungs- und Katasterverwaltung © 2011
Grundkarte hergestellt: RMK Breite Straße 32 29221 Celle
rmk
Maßstab: 1 : 5 000
Y 385538.890
X 5839860.835



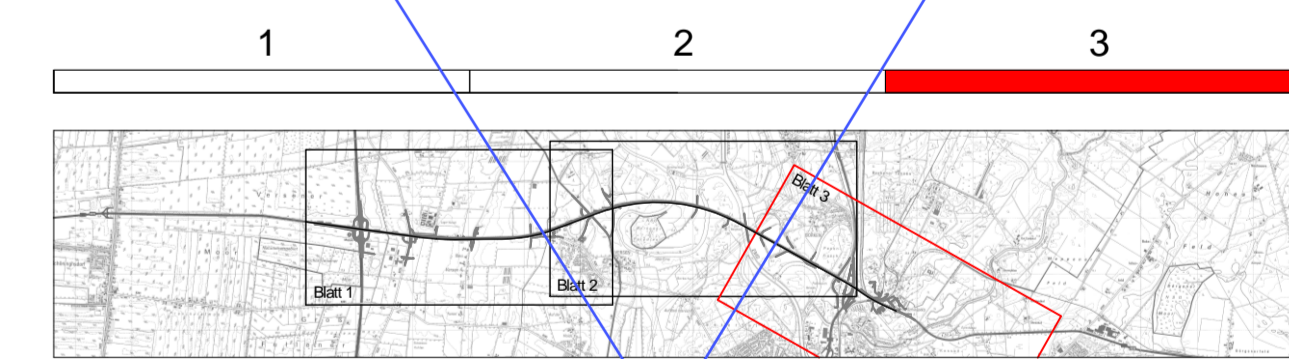
Zeichenerklärung

Planung		Gebiete und Flächen		Straßennetz	
	Wirtschaftsweg		Wohnbaufläche		Bundesautobahn
	Einschnittsböschung		gemischte Baufläche		Bundesstraße
	Richtungsfahrbahn		gewerbliche Baufläche		Landesstraße
	Mittelstreifen		Sonderbaufläche		Kreisstraße
	Richtungsfahrbahn		Gemeinbedarf		kommunale Straße
	Dammböschung				
	Brücke				
					Gradientenhochpunkt
					Gradienten tiefpunkt
Schutzgebiete		Verwaltung		Sonstiges	
	Europäisches Vogelschutzgebiet		Gemarkungsgrenze		freizuhaltendes Sichtfeld
	FFH-Gebiet		Flurgrenze		geplanter Gebäudeabbruch
	Naturschutzgebiet		Flurstücksgrenze		Rückbaufläche
	Landschaftsschutzgebiet				
	geschütztes Biotop				
	Überschwemmungsgebiet				
	Wasserschutzzone III				
	militärisches Gebiet				

Nr.	Art der Änderung	Datum	Zeichen

Entwurfsbearbeitung:	Planverfasser:	bearbeitet:	März 2018	Reu
PLANNINGSGEMEINSCHAFT E 233 VKE 1		gezeichnet:	März 2018	Schm
		geprüft:	März 2018	Bgt
				11 062

Projektbearbeitung:	Landkreis		Nachgeprüft:
			Meppen, den 19.06.2018
			Landkreis Emsland
			im Auftrag: gsz, Thiele



FESTSTELLUNGSENTWURF

Planocodierung	290701 1 3 G 1 LP 5T 03 01 e V
Straßenbauverwaltung des Landes Niedersachsen	
E 233 (B 402 / B 213 / B 72)	
von der AS Meppen (A 31) bis zur AS Cloppenburg (A 1)	
PROJIS-Nr.:	0306290710
Planungsabschnitt: 1	B 402 von der AS Meppen (A 31) bis Meppen (B 70)
	Stat.: 100+000 bis 111+111,48
Maßstab:	1 : 5 000

Aufgestellt:	Ufmg, den 20.06.2018
Niedersächsische Landesbehörde für Straßenbau und Verkehr	
Geschäftsbereich Liegen	
im Auftrag: gsz, Haberland	

Ersetzt durch Unterlage 3 / 3D