Zeichenerklärung

Basisdaten

Administrative Gliederung 01/06

- Staatsgrenze 11/12
- Landesgrenze 10/14
- Kreisgrenze 11/16 – Landkreis (LK), Region (RN), Kreisfreie Stadt (KfS)
- 12-Meilen-Grenze 06/07
- ☐ Niedersachsen
- ☐ Nachbarländer

Städte und Gemeinden (mit Einwohnerzahlen) 12/13

HAMBURG	> 1.000.000
HANNOVER	500.000 - 1.000.000
OLDENBURG	100.000 - 500.000
Wolfenbüttel	50.000 - 100.000
Beverungen	10.000 - 50.000
Lachendorf	5.000 - 10.000
Jemgum	1.000 - 5.000
Bim	< 1.000
Altona	> 50.000
Misburg	< 50.000

Stadt-/Ortsteil

Gewässer und Fährverbindungen 01/06

- Meer
- Binnengewässer (SEE · TEICH, KANAL)
- Fährlinie 11/18
- Wagen-Fähre 11/14
- Personen-Fähre 02/07

Schienenverkehr 01/06

- Personen-/Güterstrecke
- Tunnelstrecke
- stillgelegte Strecke 10/21
- Strecke im Bau 10/22
- Sondernutzung 10/21
- Museumsbahn 10/21
- Inselbahn 10/21

Fachdaten

Straßenverkehr und Straßenbau 06/24

- Straßenklasse und Straßennummer

- A 7 Bundesautobahn (BAB/A)
- 65 Bundesstraße (B)
- 384 Landesstraße (L)
- 13 Kreisstraße (K)

- Straßenausbau und Straßennetz

Fahrstreifen 1 2 3 4 5 6 7 8

Fahrbahnen 1 2

je nach Straßenklasse ...

Tunnelstrecke

überdachte Strecke

- Evendorf – Anschlussstellennummer mit Bezeichnung (BAB)
- E 30 Europastraße
- höhenungleiche Kreuzung
- höhenungleicher Knoten (Generell keine hohengerechte Darstellung; Reihenfolge gemäß Straßenklasse: A - B - L - K)
- Kreisverkehrsplatz (KVP)
  - ○ > 60 m [Ø außen]
  - ○ 20-60 m (nicht dargestellt: KVP < 20 m und KVP 20-25 m mit überfahrbarer Mittelinsel)

- Straßenplanung und Straßenbau 12/24

Vorplanung · Entwurfs- u. Genehmigungsplg. · Bau

Linienbestimmung · Baurecht

Neubau · Ausbau

jeweils im Farbton der geplanten Straßenklasse

- Rastanlagen 12/23

unbewirtschaftet

- ohne WC (P)
- mit WC (PWC)

bewirtschaftet (ohne direkte BAB-Zufahrt)

- Autohof

abweichender Bestandszustand

- in Planung/Bau

bewirtschaftet mit

- Kleinraststätte (K)
- Raststätte (R)
- R & Motel (M)
- Tankstelle (T)
- T und K
- T und R
- T, R und M

- Betriebsform 10/24

- RQ 15,5 / b2+1
- Seitenstreifen-Mitben.
- (einseitige) Sperrung

Luftverkehr 10/18

- Verkehrsflughafen
- Verkehrslandeplatz
- Landeplatzmitnutzung

TK25 Suchgitter

Blattnummer der Topografischen Karte 1 : 25.000 (TK 25) – 36.. 3624 ..24

Maßstab

2,5 0 2,5 5 7,5 10 12,5 Kilometer

1 : 250.000

Koordinaten

(bezogen auf ETRS89/WGS84)

UTM-Koordinaten		Geografische Koordinaten	
32548 E	Ostwert (in km)	9°42'	Geografische Länge
5799 N	Nordwert (in km)	52°20'	Geografische Breite

Aktualität

- SMLUL / SMLUL: Grundaktualität Digitales Landschaftsmodell 1 : 250.000 (DLM250) / einzelne DLM250 Ergänzungen / Grundaktualität Fachinformationen

Quellen

- Basisinformationen

"ATKIS® DLM250, © Bundesamt für Kartographie und Geodäsie 2006"

- Fachinformationen

neben den Mitarbeiter/inne/n der NLStBV

Planung/Bau	Projektinformations- und Managementsystem
Bestand	Straßeninformationsbank Niedersachsen
Bauwerke	SIB-Bauwerke
Nebenbetriebe	Betriebsdienst Unterhaltung u. Instandsetzung

Informationen außerhalb der Zuständigkeit der NLStBV wurden durch Angaben Dritter aktualisiert. Außerhalb Niedersachsens gibt die Darstellung den jeweiligen Kenntnisstand wieder.

Kartographie

Niedersächsische Landesbehörde für Straßenbau und Verkehr (NLStBV)
Zentraler Geschäftsbereich 2 / Dezernat 25 - Geoinformation

Herausgeber

© Niedersächsische Landesbehörde für Straßenbau und Verkehr (NLStBV)
Göttinger Chaussee 76 A, 30453 Hannover
Telefon: (0511) 30 34-01, Telefax: (0511) 30 34-20 99
Internet: https://www.strassenbau.niedersachsen.de
E-Mail: poststelle@nlstbv.niedersachsen.de

Informationsstand (NI): Okt. 2024

Diese Karte ist gesetzlich geschützt. Vervielfältigungen und sonstige analoge oder digitale Be- oder Verarbeitungen nur mit Erlaubnis des Herausgebers. Als Vervielfältigungen gelten z.B. Nachdruck, Fotokopie, Mikroverfilmung, Digitalisieren, Scannen sowie Speicherung auf Datenträger.

Kreisstraßen in technischer Verwaltung der NLStBV

Niedersachsen

(auf Grundlage der StrkNI)

1 : 250.000

NLStBV
Wir in Niedersachsen:
mobil. regional. sicher!

2025

Niedersächsische Landesbehörde für Straßenbau und Verkehr

Plot: 2025-Februar

Niedersachsen

Straßenkarte 1: 250.000

Ausgabe: Januar 2025

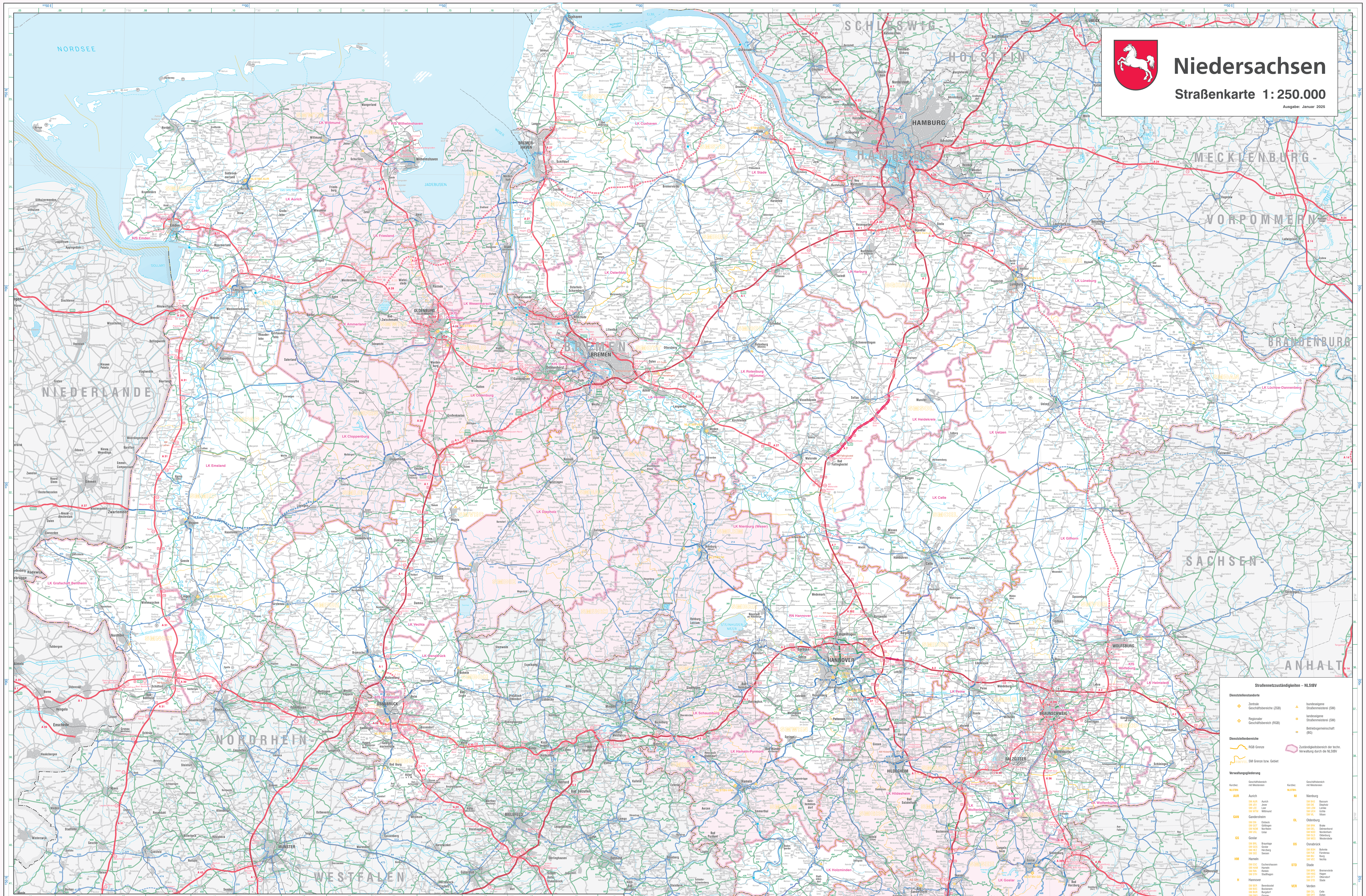
NORDSEE
JADEBUSEN
DOLLART
NIEDERLANDE
SCHLESWIG-HOLSTEIN
MECKLENBURG-VORPOMMERN
BRANDENBURG
SACHSEN-ANHALT
NORDRHEIN-WESTFALEN
HAMBURG
BREMEN
HANNOVER
OLDENBURG
OSNABRÜCK
BRAUNSCHWEIG
WOLFSBURG
SALZGITTER
HILDESHEIM
BIELEFELD
MÜNSTER
LK Wittmund
KfS Wilhelmshaven
LK Aurich
KfS Emden
LK Leer
LK Friesland
LK Ammerland
LK Wesermarsch
LK Cuxhaven
LK Stade
LK Osterholz
KfS Delmenhorst
LK Rotenburg (Wümme)
LK Harburg
LK Lüneburg
LK Lüchow-Dannenberg
LK Uelzen
LK Heidekreis
LK Verden
LK Oldenburg
LK Cloppenburg
LK Emsland
LK Diepholz
LK Nienburg (Weser)
LK Celle
LK Gifhorn
LK Vechta
LK Osnabrück
LK Grafschaft Bentheim
RN Hannover
LK Schaumburg
LK Hameln-Pyrmont
LK Peine
LK Helmstedt
LK Hildesheim

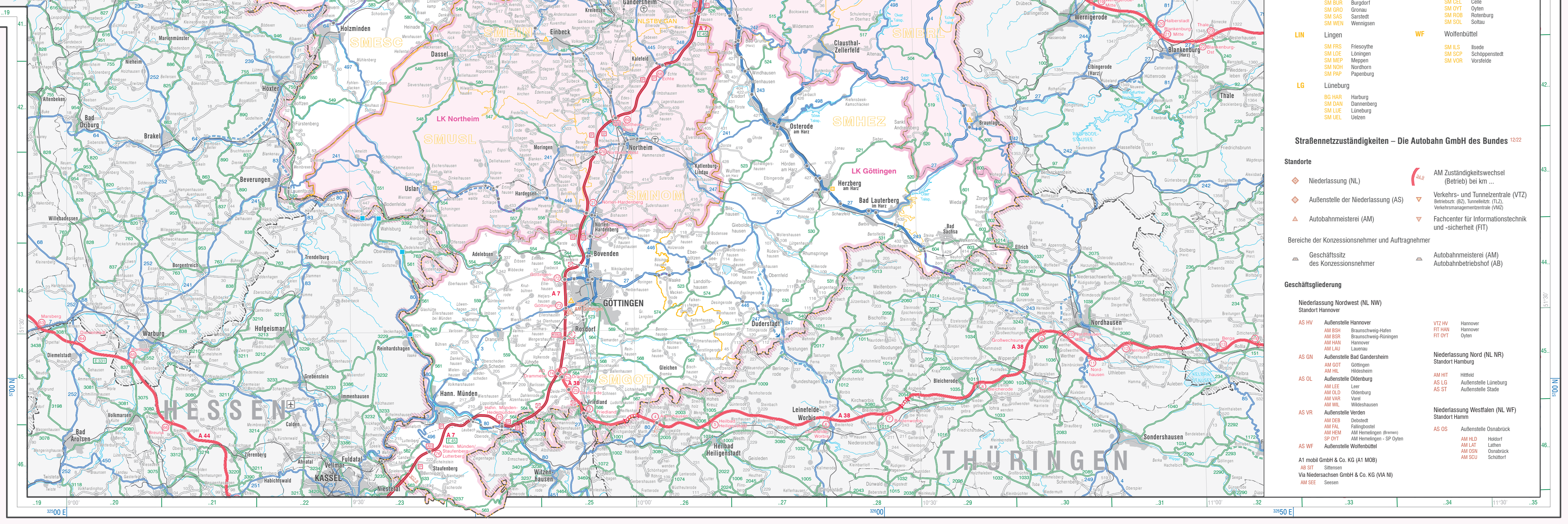
HESSEN
THÜRINGEN
GÖTTINGEN
KASSEL
LK Holzminden
LK Northeim
LK Goslar
LK Göttingen
LK Wolfenbüttel

Straßennetzzuständigkeiten – NLStBV

Dienststellenstandorte

- Zentrale Geschäftsbereiche (ZGB)
- Regionaler Geschäftsbereich (RGB)
- bundeseigene Straßenmeisterei (SM)
- landeseigene Straßenmeisterei (SM)
- Betriebsgemeinschaft (BG)

Dienststellenbereiche

- RGB Grenze
- SMVIL SM Grenze bzw. Gebiet
- Zuständigkeitsbereich der techn. Verwaltung durch die NLStBV

Verwaltungsgliederung

Kurzbez. NLSTBV-	Geschäftsbereich mit Meistereien		Kurzbez. NLSTBV-	Geschäftsbereich mit Meistereien	
AUR	Aurich		NI	Nienburg	
	SM AUR	Aurich		SM BAS	Bassum
	SM JEV	Jever		SM DIE	Diepholz
	SM LEE	Leer		SM LEM	Lemke
	SM WTM	Wittmund		SM UCH	Uchte
				SM VIL	Vilsen
GAN	Gandersheim		OL	Oldenburg	
	SM EIN	Einbeck		SM BRK	Brake
	SM GOT	Göttingen		SM DEL	Delmenhorst
	SM NOM	Northeim		SM NOD	Nordenham
	SM USL	Uslar		SM OLD	Oldenburg
				SM WES	Westerstede
GS	Goslar		OS	Osnabrück	
	SM BRL	Braunlage		SM BOH	Bohmte
	SM GOS	Goslar		SM FUE	Fürstenau
	SM HEZ	Herzberg		SM IBU	Iburg
	SM SEE	Seesen		SM VEC	Vechta
HM	Hameln		STD	Stade	
	SM ESC	Eschershausen		SM BRV	Bremervörde
	SM HAM	Hameln		SM HAG	Hagen
	SM RIN	Rinteln		SM OTT	Otterndorf
	SM STH	Stadthagen		SM STD	Stade
H	Hannover		VER	Verden	
	SM BER	Berenbostel		SM CEL	Celle
	SM BOC	Bockenem		SM OYT	Oyten
	SM BUR	Burgdorf		SM ROB	Rotenburg
	SM GRO	Gronau		SM SOL	Soltau
	SM SAS	Sarstedt			
	SM WEN	Wennigsen			
LIN	Lingen		WF	Wolfenbüttel	
	SM FRS	Friesoythe		SM ILS	Ilsede
	SM LOE	Löningen		SM SCP	Schöppenstedt
	SM MEP	Meppen		SM VOR	Vorsfelde
	SM NOH	Nordhorn			
	SM PAP	Papenburg			
LG	Lüneburg				
	BG HAR	Harburg			
	SM DAN	Dannenberg			
	SM LUE	Lüneburg			
	SM UEL	Uelzen			

Straßennetzzuständigkeiten – Die Autobahn GmbH des Bundes 12/22

Standorte

- Niederlassung (NL)
- Außenstelle der Niederlassung (AS)
- Autobahnmeisterei (AM)
- 34,9 AM Zuständigkeitswechsel (Betrieb) bei km ...
- Verkehrs- und Tunnelzentrale (VTZ) – Betriebsztr. (BZ), Tunnelleitztr. (TLZ), Verkehrsmanagementzentrale (VMZ)
- Fachcenter für Informationstechnik und -sicherheit (FIT)

Bereiche der Konzessionsnehmer und Auftragnehmer

- Geschäftssitz des Konzessionsnehmer
- Autobahnmeisterei (AM) Autobahnbetriebshof (AB)

Geschäftsgliederung

Niederlassung Nordwest (NL NW)
Standort Hannover

AS HV	Außenstelle Hannover	
	AM BSH	Braunschweig-Hafen
	AM BSR	Braunschweig-Rüningen
	AM HAN	Hannover
	AM LAU	Lauenau
AS GN	Außenstelle Bad Gandersheim	
	AM GOT	Göttingen
	AM HIL	Hildesheim
AS OL	Außenstelle Oldenburg	
	AM LEE	Leer
	AM OLD	Oldenburg
	AM VAR	Varel
	AM WIL	Wildeshausen
AS VR	Außenstelle Verden	
	AM DEB	Debstedt
	AM FAL	Fallingbostel
	AM HEM	AM Hemelingen (Bremen)
	SP OYT	AM Hemelingen - SP Oyten
AS WF	Außenstelle Wolfenbüttel	

VTZ HV	Hannover
FIT HAN	Hannover
FIT OYT	Oyten

Niederlassung Nord (NL NR)
Standort Hamburg

AM HIT	Hittfeld
AS LG	Außenstelle Lüneburg
AS ST	Außenstelle Stade

Niederlassung Westfalen (NL WF)
Standort Hamm

AS OS	Außenstelle Osnabrück	
	AM HLD	Holdorf
	AM LAT	Lathen
	AM OSN	Osnabrück
	AM SCU	Schüttorf

A1 mobil GmbH & Co. KG (A1 MOB)

AB SIT	Sittensen

Via Niedersachsen GmbH & Co. KG (VIA NI)

AM SEE	Seesen

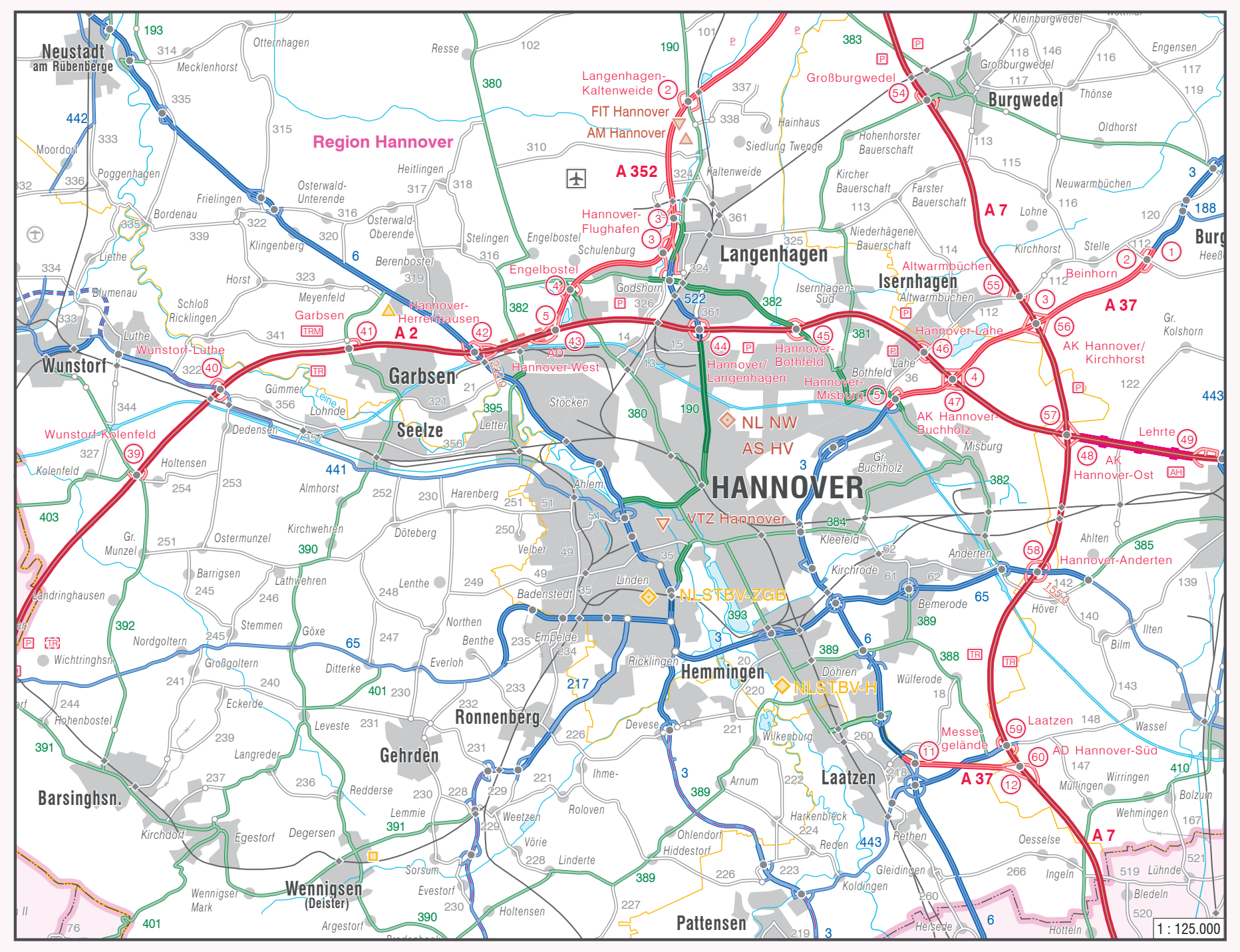
Region Hannover
HANNOVER
Langenhagen
Garbsen
Seelze
Isernhagen
Hemmingen
Laatzen
Ronnenberg
Gehrden
Burgwedel
Wunstorf
Wennigsen (Deister)
Pattensen
Barsinghsn.
A 2
A 7
A 37
A 352
1 : 125.000

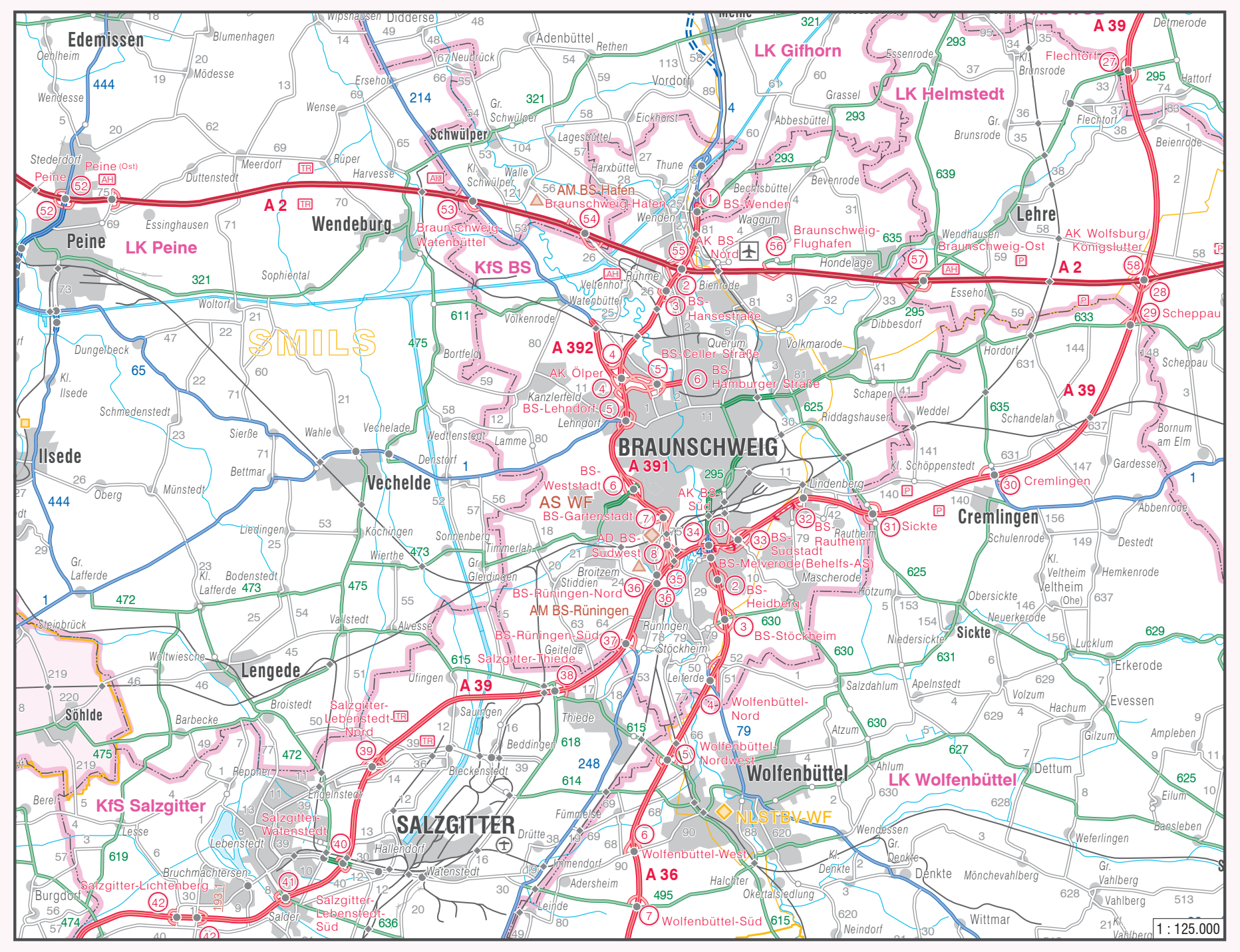
LK Gifhorn
LK Helmstedt
LK Peine
KfS BS
BRAUNSCHWEIG
SALZGITTER
Wolfenbüttel
LK Wolfenbüttel
KfS Salzgitter
Peine
Wendeburg
Lehre
Cremlingen
Vechelde
Lengede
Edemissen
A 2
A 39
A 391
A 392
A 36
1 : 125.000