

NeuConnect

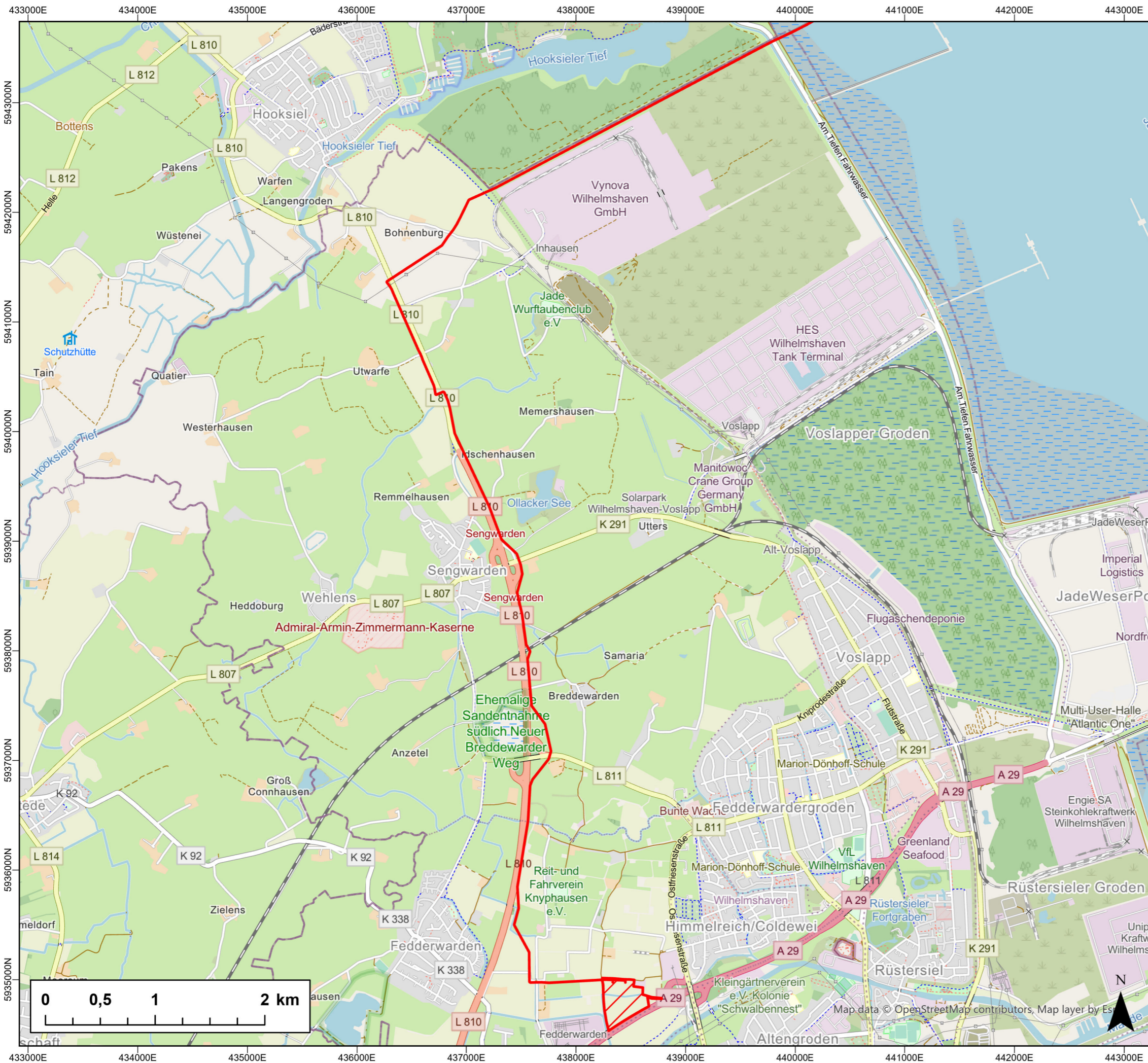
ÜBERSICHTSPLÄNE TRASSENVERLAUF

NEU-ACM-CAB-DE-PN-AP-0010

Revision Tracking

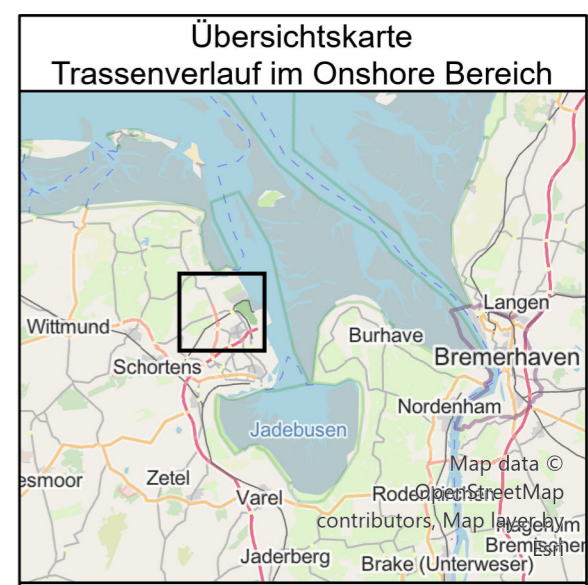
Revision No.	Revision Date	Author	Checked By	Approver	Revision Notes
P02			Andreas Weyer	Torsten Garmatz	

Originator's Reference



Legende

- Kabeltrasse
- Konverterstandort



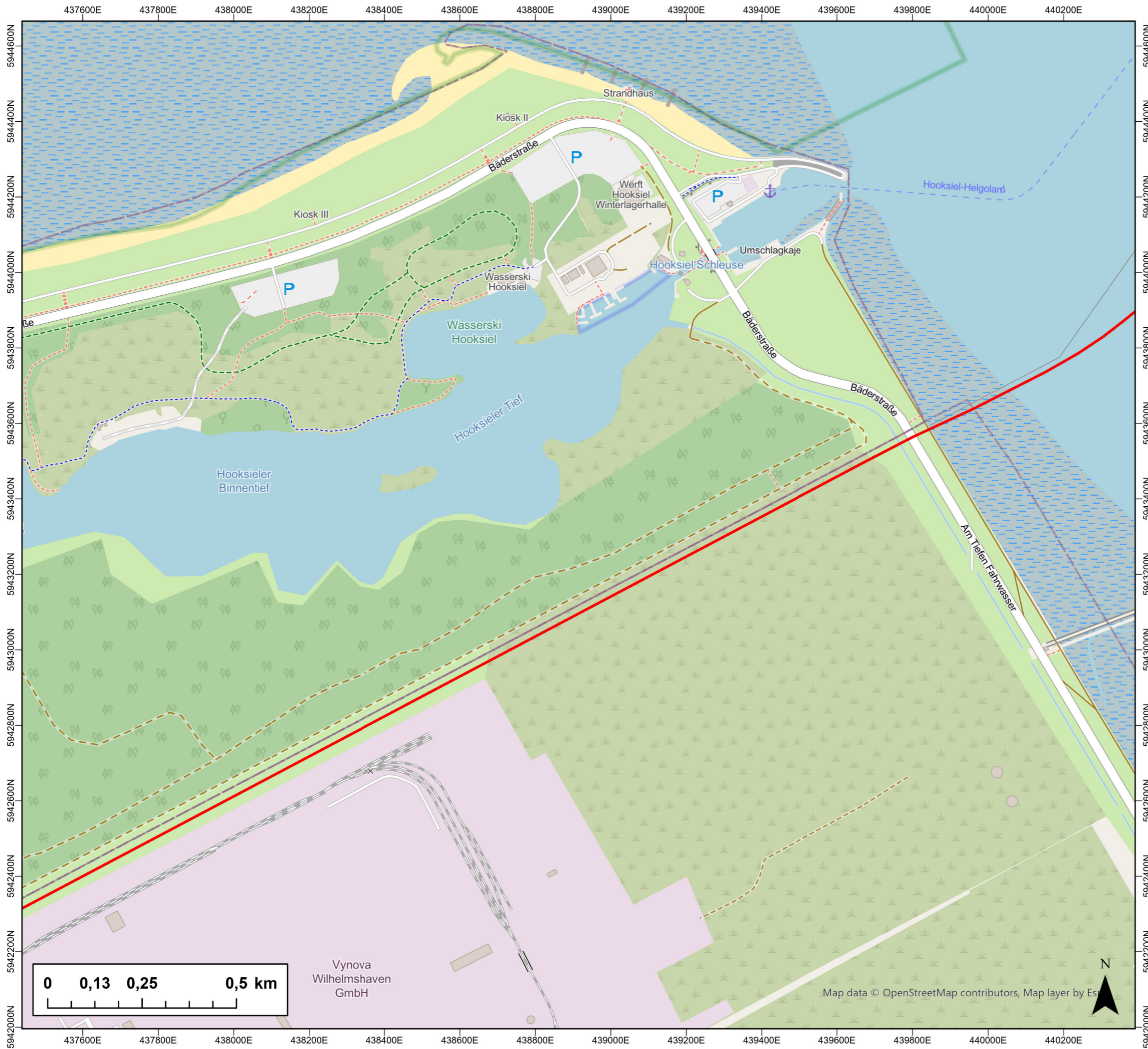
Maßstab: 1:35.000
 Größe: A3

Koordinatensystem
 Name: ETRS 1989 UTM Zone 32N
 GCS: GCS ETRS 1989
 Projection: Transverse Mercator
 Map Units: Meter

AECOM AECOM Deutschland GmbH
 Schweriner Str. 8 - 12
 22143 Hamburg
 Deutschland

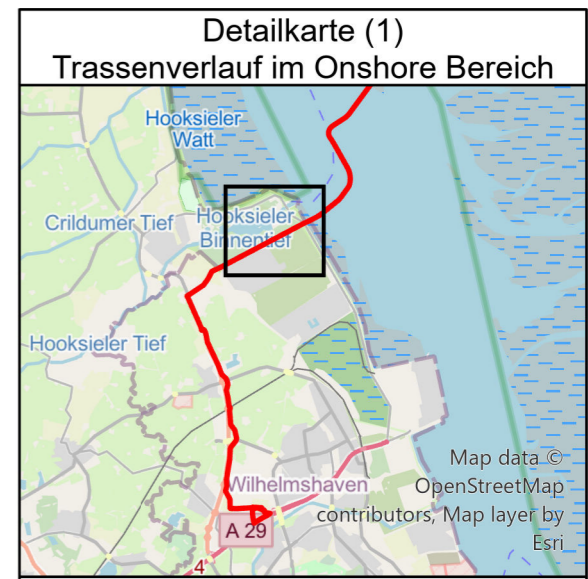
Projektname : NeuConnect
 Projektnr. : 60571593
 Zeichner : M. Kieckbusch Reviewnr. : 02
 Review : A. Weyer Datum : 25.03.2021

Quellen:
 © OpenStreetMap contributors
 www.openstreetmap.org/copyright



Legende

- Kabeltrasse
- Konverterstandort



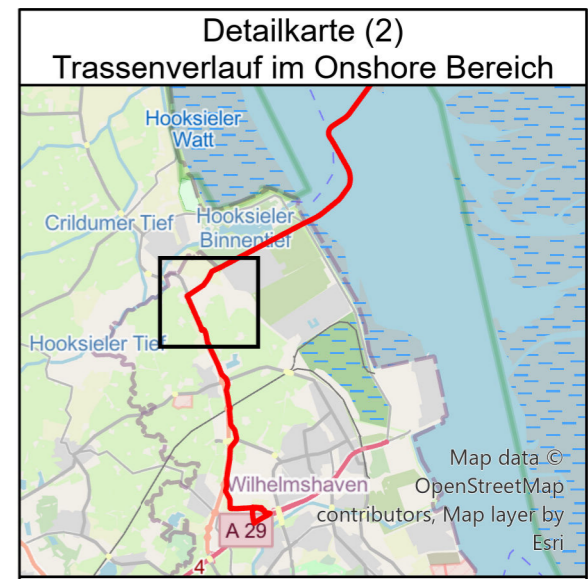
Maßstab: 1:10.000
 Größe: A3

Koordinatensystem
 Name: ETRS 1989 UTM Zone 32N
 GCS: GCS ETRS 1989
 Projection: Transverse Mercator
 Map Units: Meter

AECOM AECOM Deutschland GmbH
 Schweriner Str. 8 - 12
 22143 Hamburg
 Deutschland

Projektname : NeuConnect
 Projektnr. : 60571593
 Zeichner : M. Kieckbusch Reviewnr. : 02
 Review : A. Weyer Datum : 25.03.2021

Quellen:
 © OpenStreetMap contributors
 www.openstreetmap.org/copyright



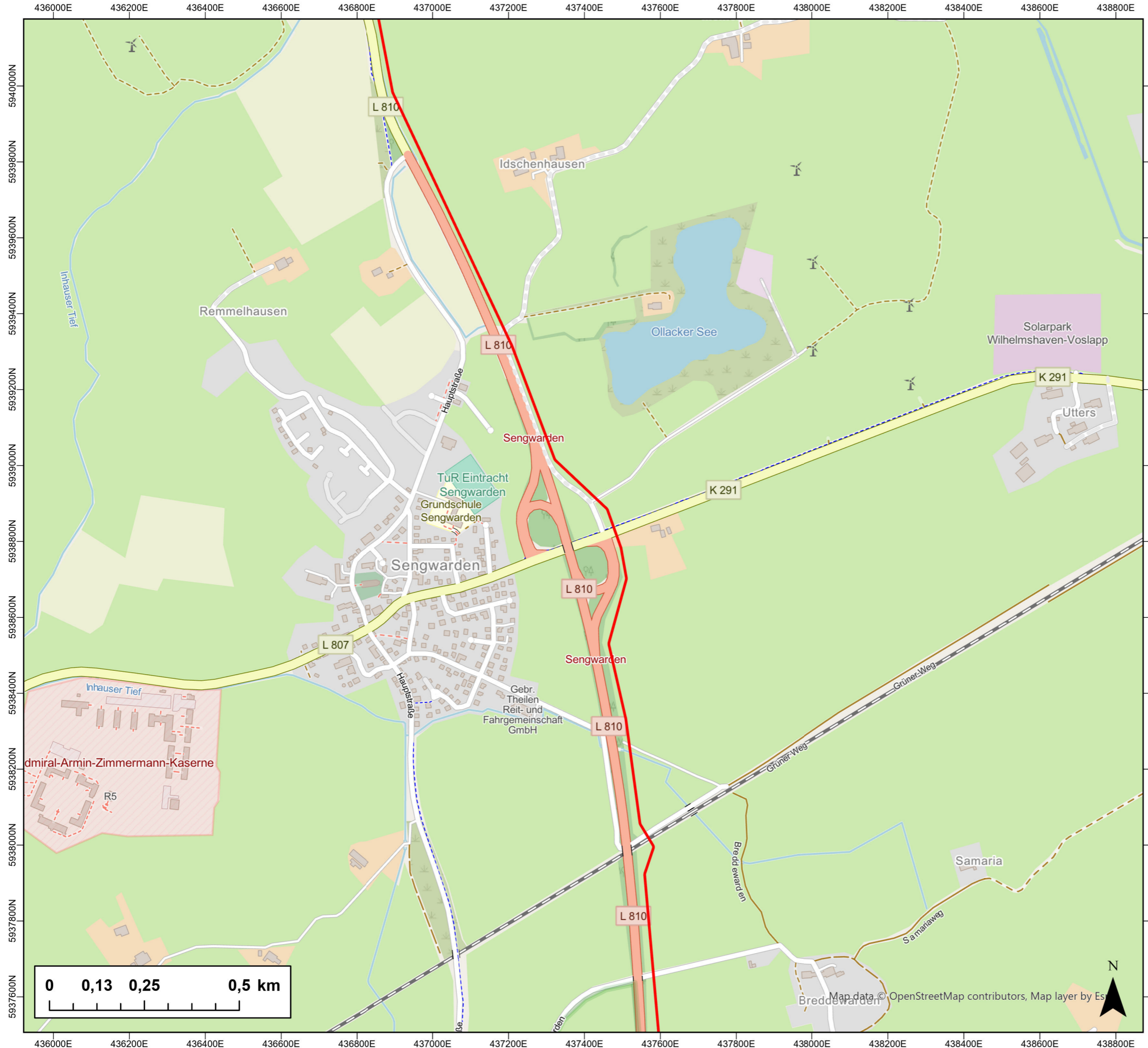
Maßstab: 1:10.000
 Größe: A3

Koordinatensystem
 Name: ETRS 1989 UTM Zone 32N
 GCS: GCS ETRS 1989
 Projection: Transverse Mercator
 Map Units: Meter

AECOM AECOM Deutschland GmbH
 Schweriner Str. 8 - 12
 22143 Hamburg
 Deutschland

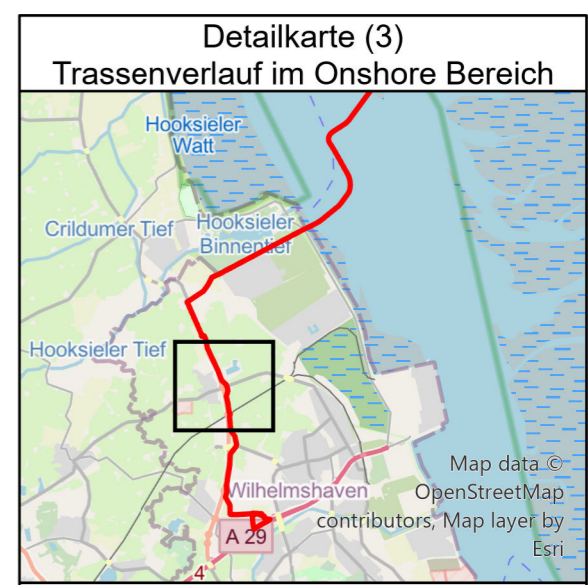
Projektname : NeuConnect
 Projektnr. : 60571593
 Zeichner : M. Kieckbusch Reviewnr. : 02
 Review : A. Weyer Datum : 25.03.2021

Quellen:
 © OpenStreetMap contributors
 www.openstreetmap.org/copyright



Legende

- Kabeltrasse
- Konverterstandort



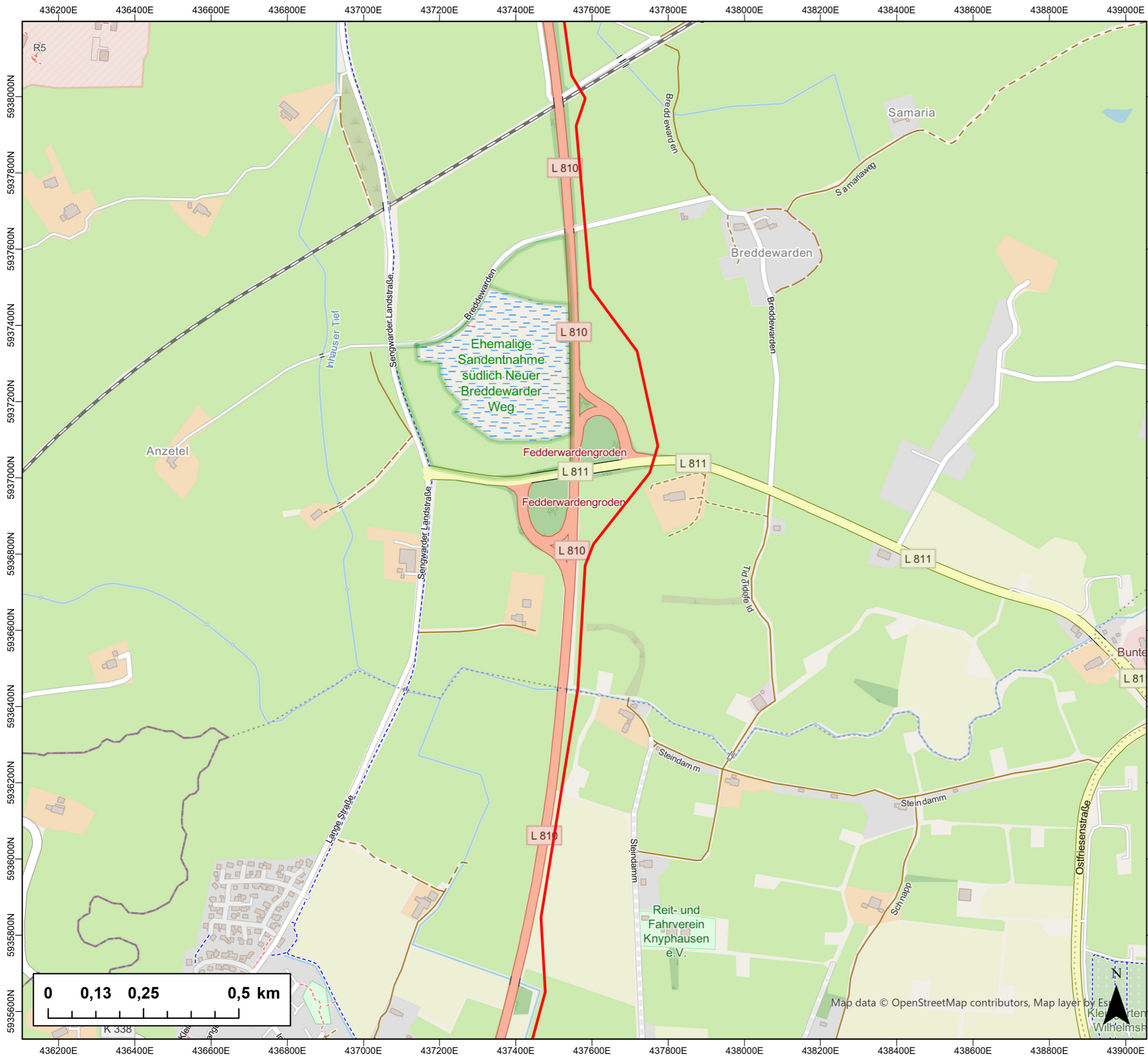
Maßstab: 1:10.000
 Größe: A3

Koordinatensystem
 Name: ETRS 1989 UTM Zone 32N
 GCS: GCS ETRS 1989
 Projection: Transverse Mercator
 Map Units: Meter

AECOM AECOM Deutschland GmbH
 Schweriner Str. 8 - 12
 22143 Hamburg
 Deutschland

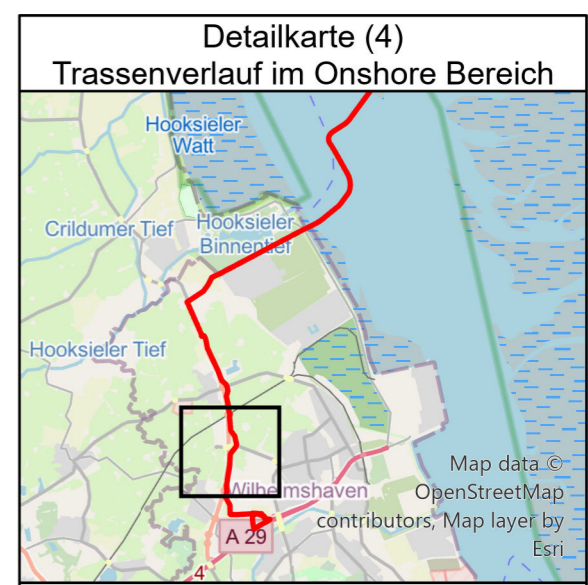
Projektname : NeuConnect
 Projektnr. : 60571593
 Zeichner : M. Kieckbusch Reviewnr. : 02
 Review : A. Weyer Datum : 25.03.2021

Quellen:
 © OpenStreetMap contributors
 www.openstreetmap.org/copyright



Legende

-  Kabeltrasse
-  Konverterstandort

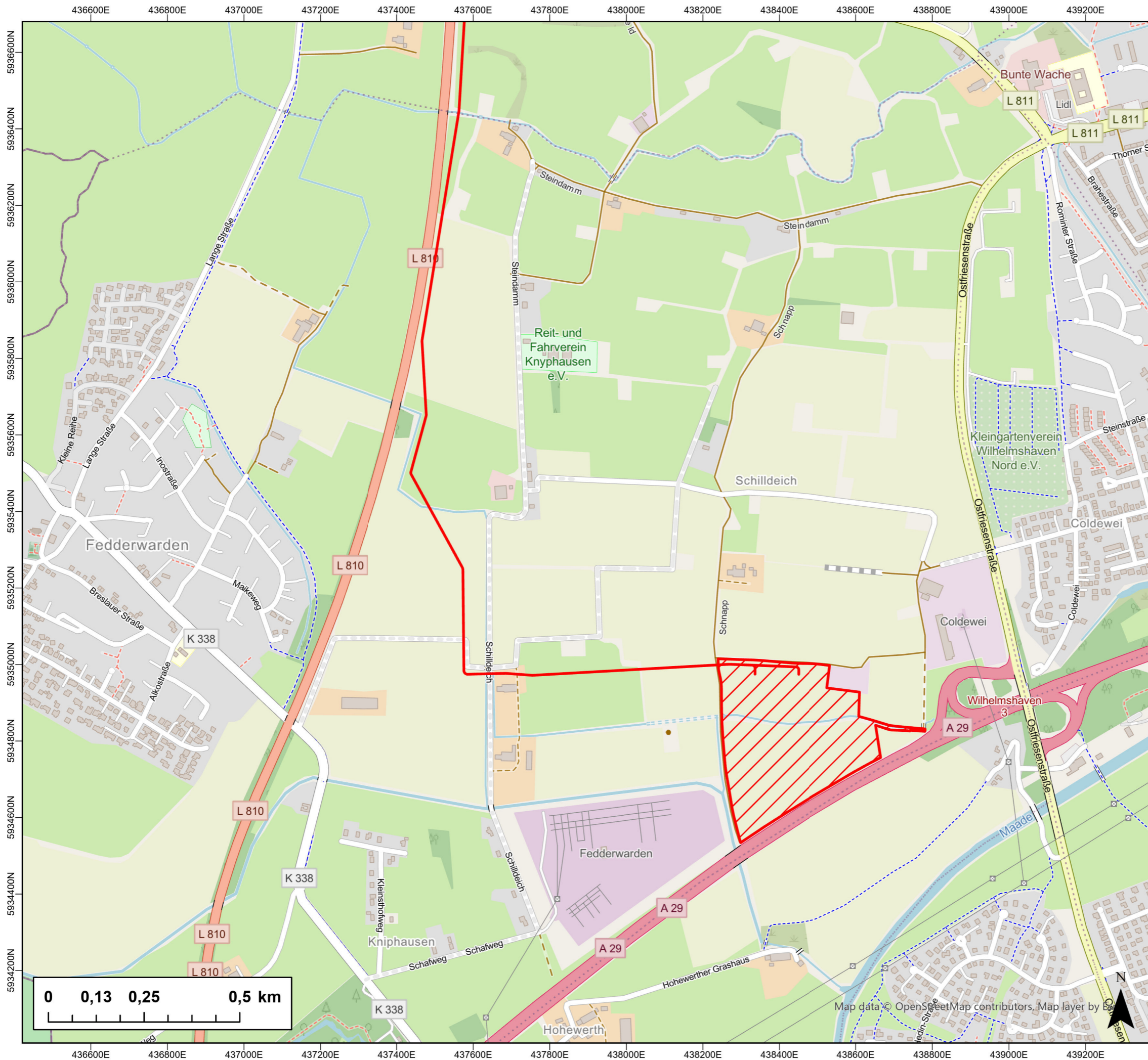


Maßstab: 1:10.000
 Größe: A3
 Koordinatensystem Name: ETRS 1989 UTM Zone 32N
 GCS: GCS ETRS 1989
 Projection: Transverse Mercator
 Map Units: Meter

AECOM
 AECOM Deutschland GmbH
 Schweriner Str. 8 - 12
 22143 Hamburg
 Deutschland

Projektname : NeuConnect
 Projektnr. : 60571593
 Zeichner : M. Kieckbusch Reviewnr. : 02
 Review : A. Weyer Datum : 25.03.2021

Quellen:
 © OpenStreetMap contributors
 www.openstreetmap.org/copyright



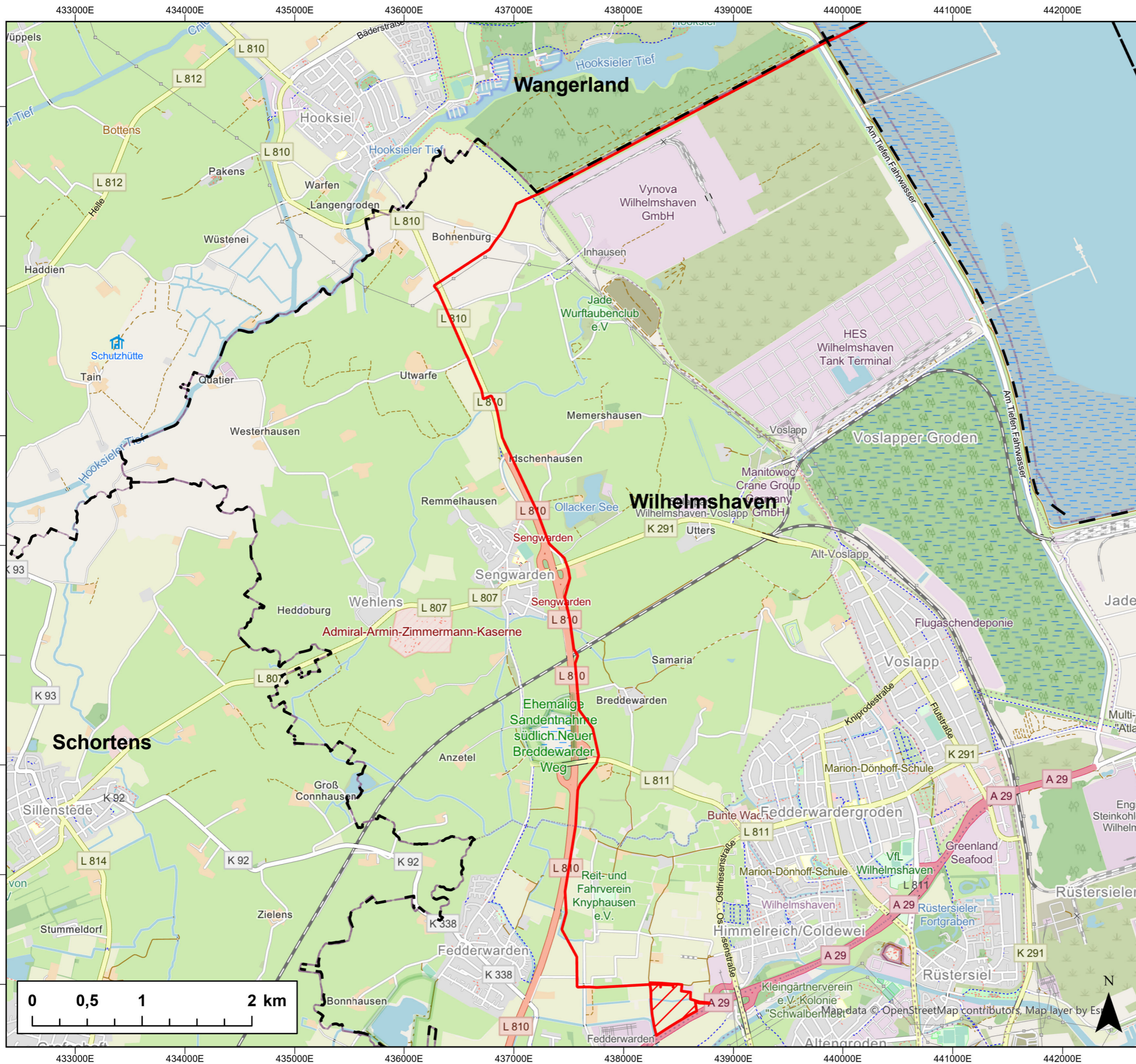
Maßstab: 1:10.000
 Größe: A3

Koordinatensystem
 Name: ETRS 1989 UTM Zone 32N
 GCS: GCS ETRS 1989
 Projection: Transverse Mercator
 Map Units: Meter

AECOM AECOM Deutschland GmbH
 Schweriner Str. 8 - 12
 22143 Hamburg
 Deutschland

Projektname : NeuConnect
 Projektnr. : 60571593
 Zeichner : M. Kieckbusch Reviewnr. : 02
 Review : A. Weyer Datum : 25.03.2021

Quellen:
 © OpenStreetMap contributors
 www.openstreetmap.org/copyright



Legende

- Kabeltrasse
- Konverterstandort
- Samtgemeindegrenzen



Maßstab: 1:35.000
 Größe: A3
 Koordinatensystem Name: ETRS 1989 UTM Zone 32N
 GCS: GCS ETRS 1989
 Projection: Transverse Mercator
 Map Units: Meter

AECOM
 AECOM Deutschland GmbH
 Schweriner Str. 8 - 12
 22143 Hamburg
 Deutschland

Projektname : NeuConnect
 Projektnr. : 60571593
 Zeichner : M. Kieckbusch Reviewnr. : 02
 Review : A. Weyer Datum : 25.03.2021

Quellen:
 © OpenStreetMap contributors
 www.openstreetmap.org/copyright
 LGLN - Verwaltungsgrenzen Niedersachsen ALKIS