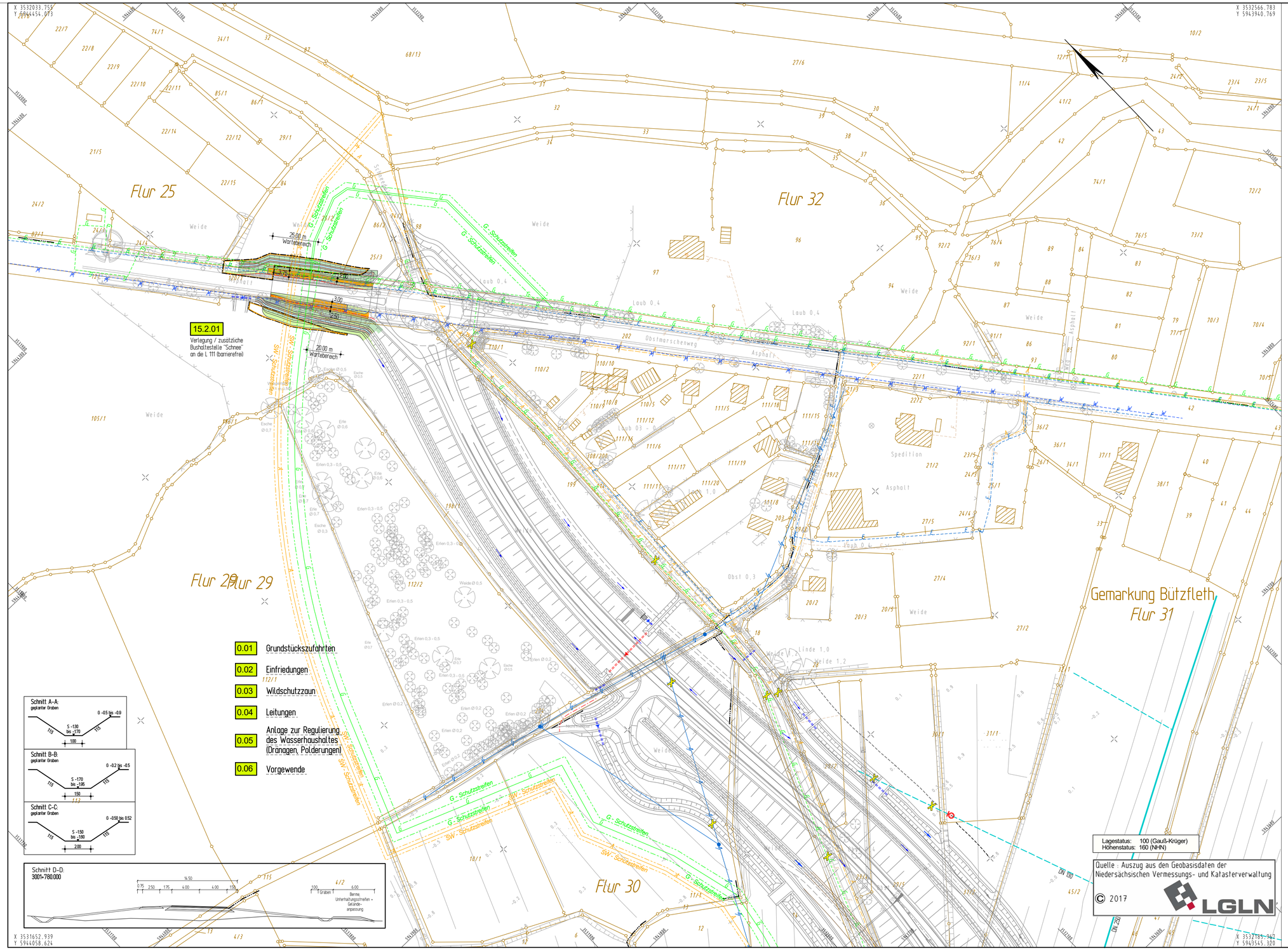

Zeichenerklärung

- Teilverlegung Industriebahnstrecke 1263
- Mulde mit Fließrichtung
- Dammböschung, flache Böschung
- Bankett/Lärmschutzwand, Standstreifen
- Fahrbahn, offenporiger Asphalt / Asphalt (Rifa DRO)
- Mittelstreifen, Achse / Rinne mit Straßenablauf und Querleitung
- Fahrbahn, offenporiger Asphalt / Asphalt (Rifa HH)
- Standstreifen, Bankett
- Dammböschung, flache Böschung
- Straßenentwässerungsgraben mit Fließrichtung und Regelungsbauwerk
- Berme u. Geländeanpassung
- Ersatzweg mit Grundstückszufahrt: ungebundene Befestigung / gebundene Befestigung
- Geh-/Radweg
- Rekultivierung / Abbruch — Verfüllung der Grüppen für Vorgewende
- Bau-Tabuflächen
- Grunderwerbsgrenze Straßenbau
- vorübergehende Flächeninanspruchnahme für den Straßenbau
- vorübergehende Flächeninanspruchnahme landw. Anpassungsmaßnahmen
- Irritationsschutzwand für Fledermäuse
- Wildschutzzaun
- Wildschutzzaun mit Fischotterleiteinrichtung
- Wildschutzzaun mit Fischotter- und Amphibienleiteinrichtung
- Verbandsgrenze
- Fläche für Porenwasserbehandlungsanlage im Zeitraum der Vorbelastung
- gepl. Entwässerungsstrang mit Schacht und Fließrichtung
- 2.5% — Tiefpunkt / Hochpunkt / Fahrbahnquerneigung
- H = 74758.481 m, km = 87+380.008, h TS = 31.800, T = 333.999 — Gefällebrechpunkt mit Angabe von Gefälle (Steigung) in Prozent, Länge der Gefälle-(Steigungs-) Strecke, Ausrundungshalbmesser, Station, Höhe Tangentenschnittpunkt und Tangentenlänge
- -0.047 % / 200.000 m; +0.286 % / 100.000 m
- 1: geplanter Gebäudeabbruch (Wohnhaus, Wirtschaftsgebäude) 2: bereits abgebrochenes Haus
- vorhandener / entfallender Baum
- Brückenwiderlager mit Brückenkappen
- Sichtdreieck
- 00.00 — Regelungsnummer

INGENIEURGESELLSCHAFT FÜR BAU - UND VERMESSUNGSWESEN
gbv
André Novotny - Beratender Ingenieur -

Neue Straße 16
21244 Buchholz i. d. N.
Tel.: 0 41 81 28 77 -0
Fax: 0 41 81 28 77 -11
planung@gbv.de

Kathe-Krüger-Straße 17
21337 Lüneburg
Tel.: 0 41 31 86 34 -0
Fax: 0 41 31 86 34 -10
planung@gbv.de

Buchholz, den 31.07.2020 — gez. Novotny

	Datum	Name
bearbeitet	Juli 2020	Giroll
gezeichnet	Juli 2020	Stapelfeldt
geprüft	Juli 2020	Pieper

0904.5b-04-05.1-015.2-2020-09-17-Sta

Entwurfsaufstellung:

Niedersächsische Landesbehörde
für Straßenbau und Verkehr
Geschäftsbereich Oldenburg
Kaiserstraße 27
26122 Oldenburg

P-Nr.: 117 002

nachgeprüft: 08/2020 i.A. Schmidt

Küstenautobahn

Nr.	Art der Änderung	Datum	Zeichen
3			
2			
1			

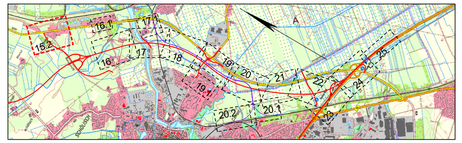

Feststellungsentwurf

Plankennzeichnung (PMS-Projekt-Management-System)

Straßenbauverwaltung des Landes Niedersachsen

Straße / Abschn.-Nr. / Station: A 26 / 5b / -

PROJIS-Nr.: 0304 117 020

Unterlage / Blatt-Nr.: 05.1 / 15.2

Lageplan

Maßstab: 1:1.000

A 26
von Drochtersen bis Hamburg

- Abschnitt 5b -
von der Freiburger Straße bis zur AS Stade-Ost mit
Teilverlegung der Industriebahn Stade - Bützfleth (Strecke 1263)

Aufgestellt:

Niedersächsische Landesbehörde für Straßenbau und Verkehr Geschäftsbereich Oldenburg
Oldenburg, den .....31.08.2020.....
im Auftrage .....gez. Wilke.....

DB-Netz AG Regionalbereich Nord
Hamburg, den .....31.08.2020.....
im Auftrage .....gez. Balbabjan.....

3			
2			
1			
Nr.	Art der Änderung	Datum	Zeichen

Grundplan Grundriss — Blatt 15.2
photogram. Aufnahme vom: 2003 / 2005
verm.-techn. Feldvergleich vom: 2005

Grundplan Kataster — Blatt 15.2
Maßnahme: A 26, BA 5
Maßstab: 1 : 1000
Stand vom: 03/2017
Grundlage: ALKIS-Daten

hergestellt: aphos Leipzig AG, Prager Straße 17, 04103 Leipzig

hergestellt: LGLN, Regionaldirektion Ottendorf, Katasteramt Stade

- AOS Rotschlammleitungen
- Dow div. Produktenleitungen
- Gasunie Erdgasleitungen
- TWV Stader Land Trinkwasser
- Sasol Ethylenleitung
- EWE Stromleitungen
- EWE Gasleitungen
- EWE Frm-Leitungen
- EWE-Freileitung
- Stadtwerke Stade Stromleitungen
- Stadtwerke Stade 20-KV-Freileitung
- Stadtwerke Stade Trinkwasserleitungen
- Stadtwerke Stade Gasleitungen
- Stadtwerke Stade 1kv - Erdkabel
- Stadtwerke Stade Leitung Beleuchtung
- EON Frm-Leitungen
- EON div. Stromleitungen
- vorh. SW - Kanal/Leitung
- vorh. RW - Kanal
- T-Com Fernmeldeleitungen
- Tennet 220KV-Leitung mit Avacon 110KV-Leitung

Für die Vollständigkeit und Richtigkeit der in den Plänen eingetragenen Leitungen wird keine Gewähr übernommen! Die genaue Lage und Tiefe der einzelnen Leitungen ist bei den jeweiligen Versorgungsträgern zu erfragen.

ZEICHENERKLÄRUNG

- Gemarkungsgrenze
- Flurgrenze
- Mauer
- Hecke
- Zaun
- Stahlgittermast
- Stahlrohrmast
- Betonmast
- Holzmast
- Laterne
- Schacht vorh.
- Schieber Wasser
- Schieber Gas
- Oberflurhydrant
- Unterflurhydrant
- Kabelkasten Elt. / P.
- Straßenablauf vorh.
- Straßenablauf gepl.
- Mulde / Graben
- Zufahrt
- Zugang
- Abwasser

Zeichenerklärung Entwässerung

- Sammelleitung geplant mit Schächten, Fließrichtung, Haupt- und Nebensammlern
- Sammelleitung vorh. / Abbruch mit Schächten, Fließrichtung, Haupt- und Nebensammlern
- P-SW 1 — Polderschöpfwerk mit Nr.
- Einleitstelle 21 — Einleitstelle Regelungsbauwerk z.B. Nr. 2 Nummer des Entwässerungsabschnittes z.B. Nr. 1 Nummer der Einleitstelle
- Endschacht
- Ersatzgraben Gebietsentwässerung

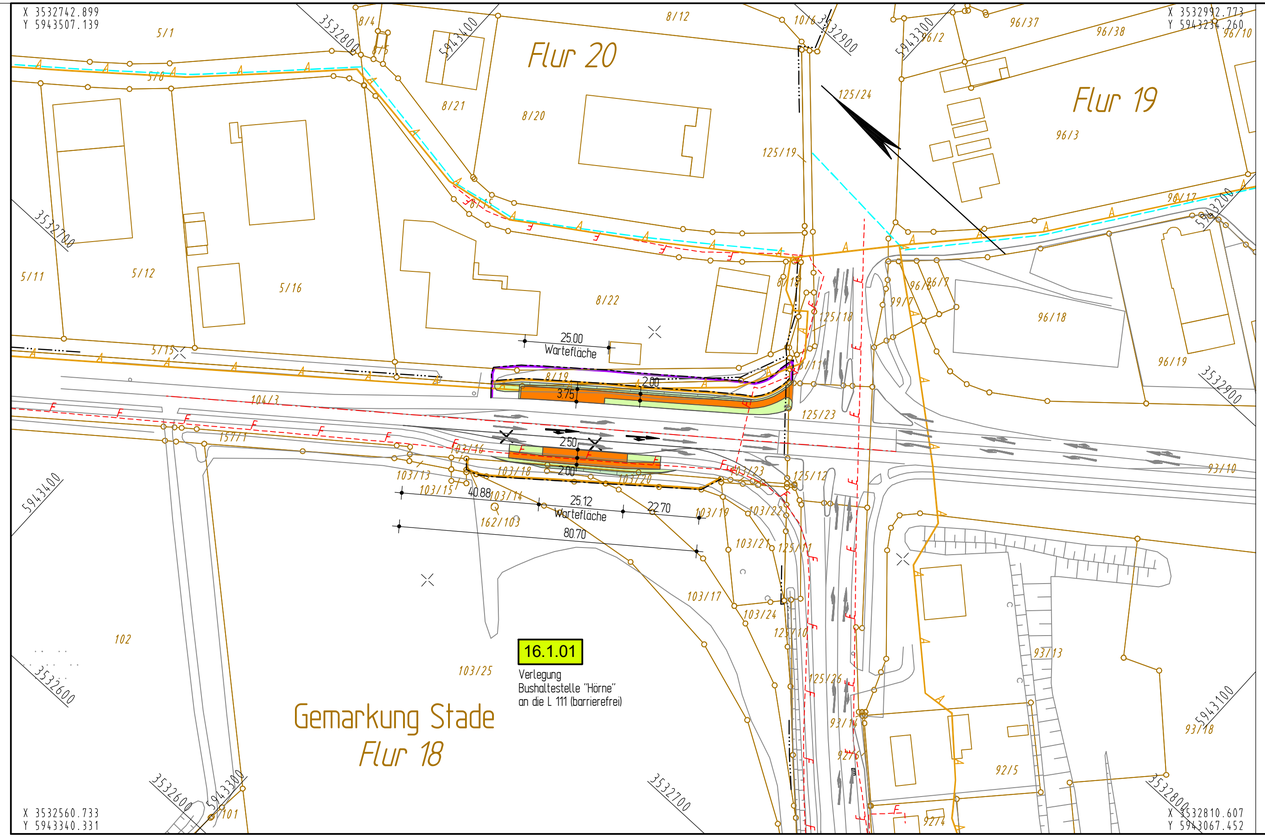

Quelle : Auszug aus den Geobasisdaten der Niedersächsischen Vermessungs- und Katasterverwaltung

© 2017 LGLN

Lagestatus: 100 (Gauß-Krüger)
Höhenstatus: 160 (NHN)

INGENIEURGESELLSCHAFT FÜR BAU - UND VERMESSUNGSWESEN
igbv
André Novotny - Beratender Ingenieur -

Neue Straße 16
21244 Buchholz i. d. N.
Tel. 0 41 81 28 77-0
Fax 0 41 81 28 77-11
planung@igbv.de

Käthe-Krüger-Straße 17
21337 Lüneburg
Tel. 0 41 31 86 34 -0
Fax 0 41 31 86 34 -10
planung@igbv.de

Buchholz, den 31.07.2020

gez. Novotny

	Datum	Name
bearbeitet	Juli 2020	Groll
gezeichnet	Juli 2020	Stapelfeldt
geprüft	Juli 2020	Pieper

0904.5b-04-05.1-016.1-2020-08-31-Sta

Entwurfsaufstellung:

Niedersächsische Landesbehörde
für Straßenbau und Verkehr
Geschäftsbereich Oldenburg
Kaiserstraße 27
26122 Oldenburg

P-Nr.: 117 002

nachgeprüft: 08/2020 i.A. Schmidt

Küstenautobahn

Nr.	Art der Änderung	Datum	Zeichen
3			
2			
1			

Feststellungsentwurf

Plankennzeichnung (PMS-Projekt-Management-System)

Straßenbauverwaltung des Landes Niedersachsen

Straße / Abschn.-Nr. / Station: A 26 / 5b / -

PROJIS-Nr.: 0304 117 020

Unterlage / Blatt-Nr.: 05.1 / 16.1

Lageplan

Maßstab: 1:1.000

A 26
von Drochtersen bis Hamburg

- Abschnitt 5b -
von der Freiburger Straße bis zur AS Stade-Ost mit
Teilverlegung der Industriebahn Stade - Bützfleth (Strecke 1263)

Aufgestellt:

Niedersächsische Landesbehörde für Straßenbau und Verkehr Geschäftsbereich Oldenburg
Oldenburg, den .....31.08.2020.....
im Auftrage .....gez. Wilke.....

DB-Netz AG Regionalbereich Nord
Hamburg, den .....31.08.2020.....
im Auftrage ...gez. Balbabjan.....

Grundplan Grundriss			Blatt 16.1
photogram. Aufnahme vom:	2003 / 2005		
verm.-techn. Feldvergleich vom:	2005		
Grundplan Kataster			Blatt 16.1
Maßnahme:	A 26_BA 5	Stand vom:	03/2017
Maßstab:	1 : 1.000	Grundlage:	ALKIS-Daten

hergestellt: aphos Leipzig AG, Prager Straße 17, 04103 Leipzig

hergestellt: LGLN, Regionaldirektion Otterndorf, Katasteramt Stade

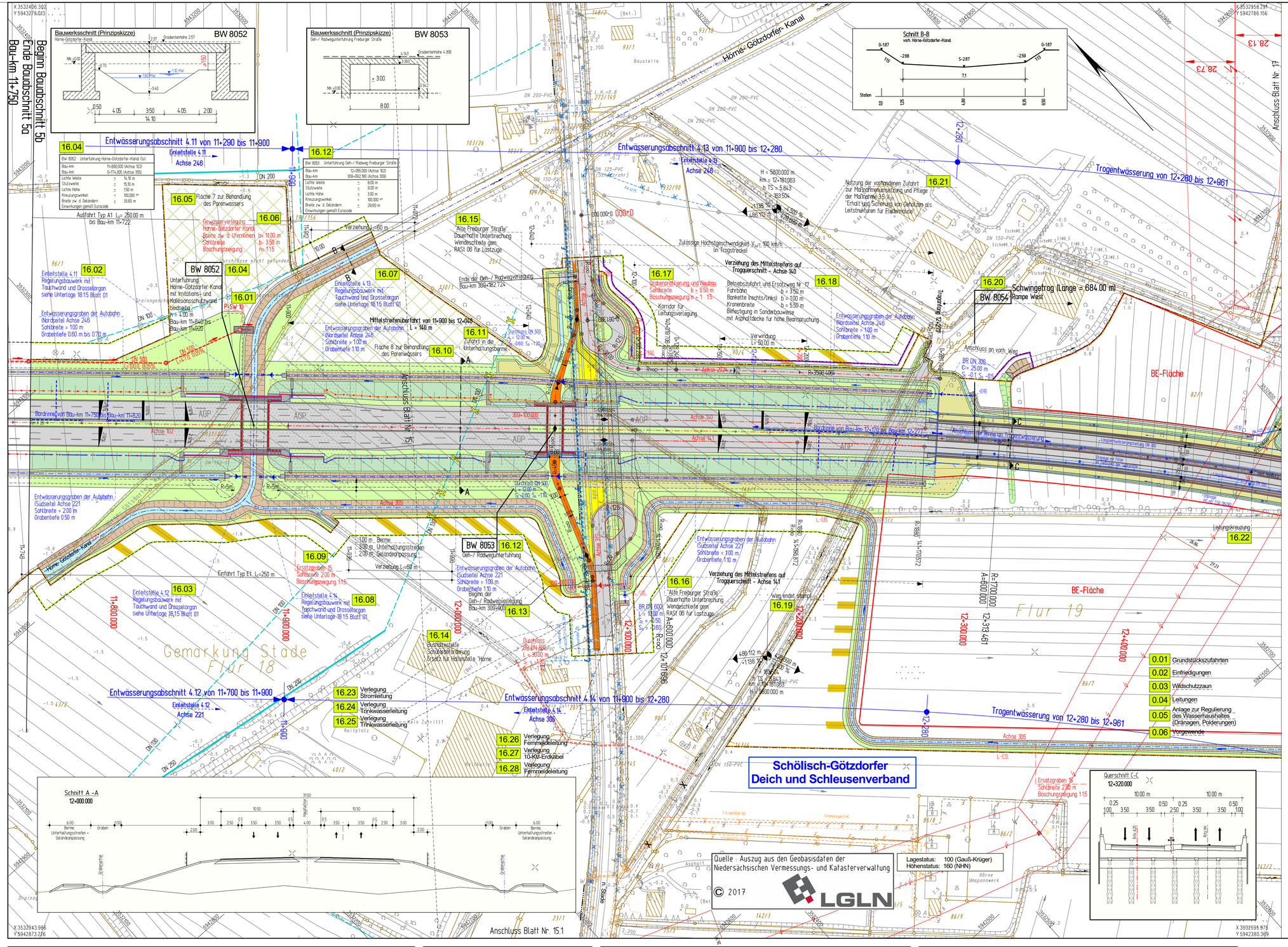

Zeichenerklärung

- Teilverlegung Industriebahnstrecke 1263
- Mulde mit Fließrichtung
- Dammböschung, flache Böschung
- Bankett/Lärmschutzwand, Standstreifen
- Fahrbahn, offenporiger Asphalt / Asphalt (Rfa DRO)
- Mittelstreifen, Achse / Rinne mit Straßenablauf und Querleitung
- Fahrbahn, offenporiger Asphalt / Asphalt (Rfa HH)
- Standstreifen, Bankett
- Dammböschung; flache Böschung
- Straßenentwässerungsgraben mit Fließrichtung und Regelungsbauwerk
- Berme u. Geländeanpassung
- Ersatzweg mit Grundstückszufahrt: ungebundene Befestigung / gebundene Befestigung
- Geh-/Radweg
- Rekultivierung / Abbruch — Verfüllung der Grüppen für Vorgewende
- Bau-Tabuflächen
- Grunderwerbsgrenze Straßenbau
- vorübergehende Flächeninanspruchnahme für den Straßenbau
- vorübergehende Flächeninanspruchnahme landw. Anpassungsmaßnahmen
- Irritationsschutzwand für Fledermäuse
- Wildschutzzaun
- Wildschutzzaun mit Fischotterleiteinrichtung
- Wildschutzzaun mit Fischotter- und Amphibienleiteinrichtung
- Verbandsgrenze
- Fläche für Poreniwasserbehandlungsanlage im Zeitraum der Vorbelastung
- gepl. Entwässerungsstrang mit Schacht und Fließrichtung
- Tiefpunkt / Hochpunkt / Fahrbahnquerneigung
- H = 74.758 ü.NH m; km = 87+880.008; h 1% = 31800; T = 331.880 — Gefällebruchpunkt mit Angabe von Gefälle (Steigung) in Prozent, Länge der Gefälle-(Steigungs-) Strecke, Ausrundungshalbmesser, Station, Höhe Tangentenschnittpunkt und Tangentenlänge
- 1: geplanter Gebäudeabbruch (Wohnhaus, Wirtschaftsgebäude); 2: bereits abgebrochenes Haus
- vorhandener / entfallender Baum
- Brückenwiderlager mit Brückenkappen
- Sichtdreieck
- 00.00 — Regelungsnummer

INGENIEURGESELLSCHAFT FÜR BAU - UND VERMESSUNGSWESEN
igbv
Andrii Novotny - Beratender Ingenieur -

Neue Straße 16
21244 Buchholz i. d. N.
Tel.: 0 41 81 28 77-0
Fax: 0 41 81 28 77-11
planung@igbv.de

Kathe-Krüger-Straße 17
21337 Lüneburg
Tel.: 0 41 31 86 34 -0
Fax: 0 41 31 86 34 -10
planung@igbv.de

Buchholz, den 31.07.2020 — gez. Novotny

	Datum	Name
bearbeitet	Juli 2020	Groll
gezeichnet	Juli 2020	Stapelfeldt
geprüft	Juli 2020	Pieper

0904.5b-04-05.1-016-2020-09-17-Sta

Entwurfsaufstellung:

Niedersächsische Landesbehörde
für Straßenbau und Verkehr
Geschäftsbereich Oldenburg
Kaiserstraße 27
26122 Oldenburg

P-Nr.: 117 002

nachgeprüft: 08/2020 i.A. Schmidt

Nr.	Art der Änderung	Datum	Zeichen
3			
2			
1			

Feststellungsentwurf

Plankennzeichnung (PMS Projekt-Management-System)

Straßenbauverwaltung des Landes Niedersachsen

Straße / Abschn.-Nr. / Station: A 26 / 5b / -

PROJIS-Nr.: 0304 117 020

Unterlage / Blatt-Nr.: 05.1 / 16

Lageplan

Bau-km 11+750 bis Bau-km 12+478

Maßstab: 1:1.000

A 26
von Drochtersen bis Hamburg

- Abschnitt 5b -
von der Freiburger Straße bis zur AS Stade-Ost mit
Teilverlegung der Industriebahn Stade - Bützfleth (Strecke 1263)

Aufgestellt:

Niedersächsische Landesbehörde für Straßenbau und Verkehr Geschäftsbereich Oldenburg
Oldenburg, den .....31.08.2020.....
im Auftrage .....gez. Wilke.....

DB-Netz AG Regionalbereich Nord
Hamburg, den .....31.08.2020.....
im Auftrage ...gez. Balbabjan.....

Legende	
AOS Rotschlammleitungen	EWE Stromleitungen
Dow div. Produktleitungen	EWE Gasleitungen
Gasunie Erdgasleitungen	EWE Fm-Leitungen
TWV Stader Land Trinkwasser	EWE-Freileitung
Sasol Ethylenleitung	Stadtwerke Stade Stromleitungen
Stadtwerke Stade Trinkwasserleitungen	EON Fm-Leitungen
Stadtwerke Stade Gasleitungen	EON div. Stromleitungen
Stadtwerke Stade 1kv - Erdkabel	vorh. SW - Kanal/Leitung
Stadtwerke Stade Leitung Beleuchtung	vorh. RW - Kanal
Tennet 380kV-Leitung	T-Com Femmeldeleitungen

Für die Vollständigkeit und Richtigkeit der in den Plänen eingetragenen Leitungen wird keine Gewähr übernommen! Die genaue Lage und Tiefe der einzelnen Leitungen ist bei den jeweiligen Versorgungsträgern zu erfragen.

ZEICHENERKLÄRUNG			
Gemarkungsgrenze	Flurgrenze	Mauer	Hecke
Zaun	Stahlgitternmast	Stahlrohrmast	Betonmast
Holzmast	Laterne	Schacht vorh.	Schieber Wasser
Schieber Gas	Oberflurhydrant	Unterflurhydrant	Kabelkasten Elt. / P.
Straßenablauf vorh.	Straßenablauf gepl.	Mulde / Graben	Zufahrt
Zugang	Abwasser		

Zeichenerklärung Entwässerung

- Sammelleitung geplant mit Schächten, Fließrichtung, Haupt- und Nebensammlern
- Sammelleitung vorh. mit Schächten, Fließrichtung, Haupt- und Nebensammlern
- P-SW 1 — Polderschöpfwerk mit Nr.
- Einleitstelle 2.1 — Einleitstelle Regelungsbauwerk z.B. Nr. 2 Nummer des Einleitsteuerungsabschnittes z.B. Nr. 1 Nummer der Einleitstelle
- Endschacht
- Ersatzgraben Gebietsentwässerung

Grundplan Grundriss	Blatt 16	hergestellt:	aphos Leipzig AG, Prager Straße 17, 04103 Leipzig
photogram. Aufnahme vom: 2003 / 2005; verm.-techn. Feldvergleich vom: 2005			
Grundplan Kataster	**Blatt 16**	hergestellt:	LGLN Regionaldirektion Otternorf Katasteramt Stade
Maßnahme: A 26, BA 5; Maßstab: 1 : 1.000	Stand vom: 03/2017; Grundlage: ALKIS-Daten		

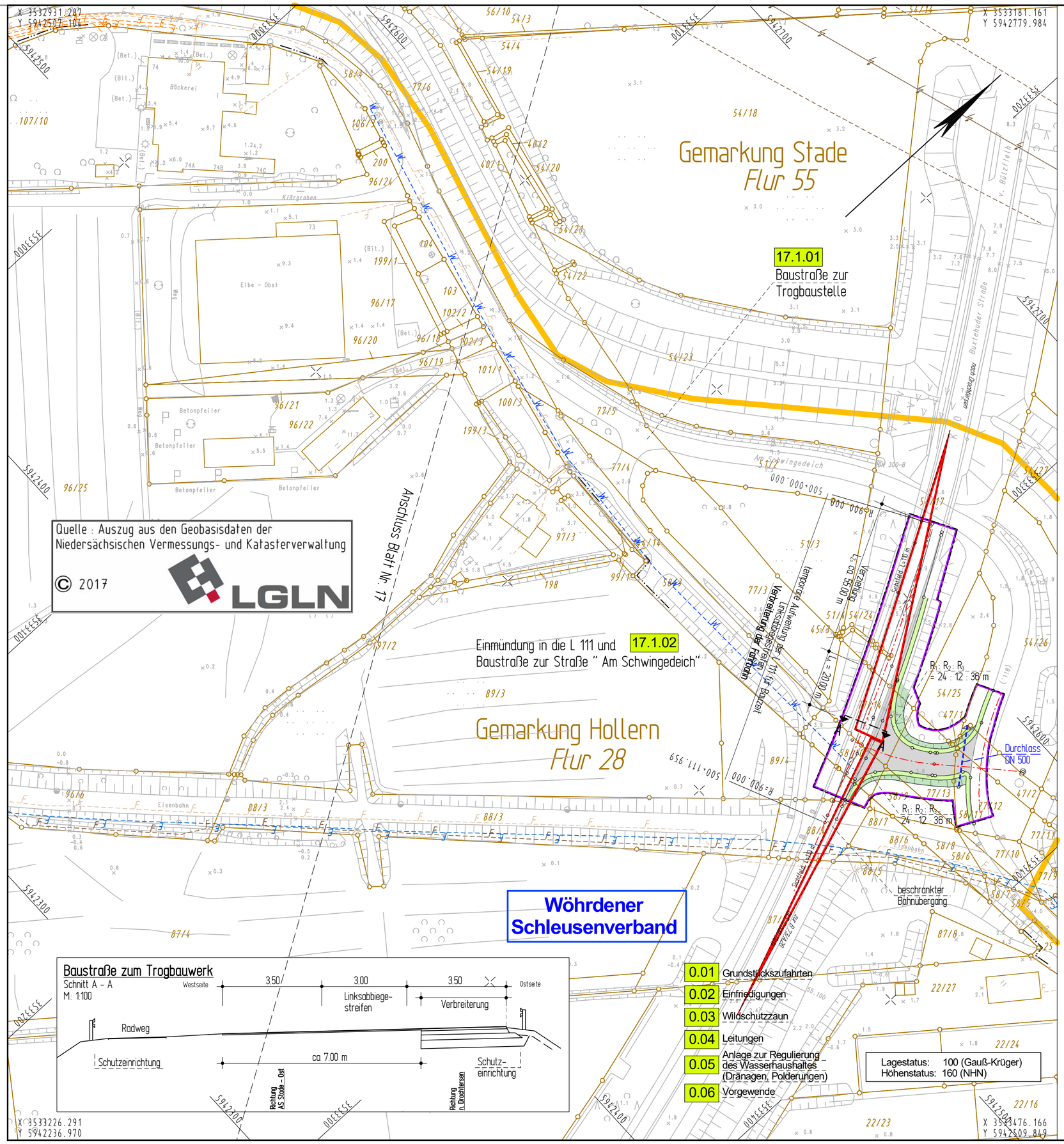

Quelle : Auszug aus den Geobasisdaten der Niedersächsischen Vermessungs- und Katasterverwaltung

© 2017 LGLN

INGENIEURGESELLSCHAFT FÜR BAU - UND VERMESSUNGSWESEN igbv André Novotny - Beratender Ingenieur -		Datum	Name
Neue Straße 16 21244 Buchholz i. d. N. Tel. 0 41 81 28 77 -0 Fax 0 41 81 28 77 -11 planung@igbv.de	Käthe-Krüger-Straße 17 21337 Lüneburg Tel. 0 41 31 86 34 -0 Fax 0 41 31 86 34 -10 planung@igbv.de	bearbeitet	Juli 2020	Groll
		gezeichnet	Juli 2020	Stapelfeldt
		geprüft	Juli 2020	Pieper
Buchholz, den 31.07.2020	gez. Novotny	0904.5b-04-05.1-017.1-2020-07-07-Sta		

Entwurfsaufstellung:

Niedersächsiche Landesbehörde
für Straßenbau und Verkehr
Geschäftsbereich Oldenburg
Kaiserstraße 27
26122 Oldenburg

P-Nr.: 117 002

nachgeprüft: 08/2020 i.A. Schmidt

Küstenautobahn

Nr.	Art der Änderung	Datum	Zeichen
3			
2			
1			

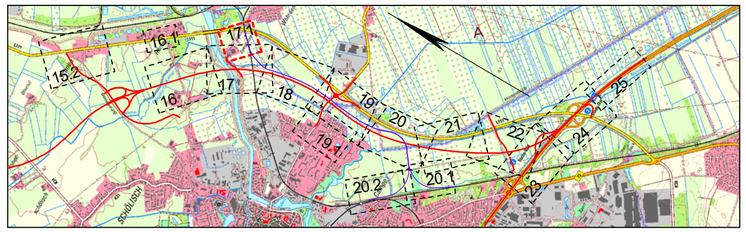

Feststellungsentwurf

Plankennzeichnung (PMS Projekt-Management-System)

Straßenbauverwaltung des Landes Niedersachsen

Straße / Abschn.-Nr. / Station: A 26 / 5b / -

PROJIS-Nr.: 0304 117 020

Unterlage / Blatt-Nr.: 05.1 / 17.1

Lageplan

Maßstab: 1:1.000

A 26
von Drochtersen bis Hamburg

- Abschnitt 5b -
von der Freiburger Straße bis zur AS Stade-Ost mit
Teilverlegung der Industriebahn Stade - Bützfleth (Strecke 1263)

Aufgestellt:

Niedersächsische Landesbehörde für Straßenbau und Verkehr Geschäftsbereich Oldenburg	DB-Netz AG Regionalbereich Nord
Oldenburg, den 31.08.2020	Hamburg, den 31.08.2020
im Auftrage gez. Wilke	im Auftrage gez. Balbabjan

AOS Rotschlammleitungen
Dow div. Produktenleitungen
Gasunie Erdgasleitungen
TWV Stader Land Trinkwasser
Sasol Ethylenleitung
EWE Stromleitungen
EWE Gasleitungen
EWE Fm-Leitungen
EWE-Freileitung
Stadtwerke Stade Stromleitungen
Stadtwerke Stade Trinkwasserleitungen
Stadtwerke Stade Gasleitungen
Stadtwerke Stade 1kv - Erdkabel
Stadtwerke Stade Leitung Beleuchtung
Tennet 380kV-Leitung
EON Fm-Leitungen
EON div. Stromleitungen
vorh. SW - Kanal/Leitung
vorh. RW - Kanal
T-Com Fernmeldeleitungen

Für die Vollständigkeit und Richtigkeit der in den Plänen eingetragenen Leitungen wird keine Gewähr übernommen! Die genaue Lage und Tiefe der einzelnen Leitungen ist bei den jeweiligen Versorgungsträgern zu erfragen.

Grundplan Grundriss	Blatt 17.1	hergestellt: aphos Leipzig AG, Prager Straße 17, 04103 Leipzig
photogram. Aufnahme vom: 2003 / 2005 verm.-techn. Feldvergleich vom: 2005		
Grundplan Kataster	**Blatt 17.1**	hergestellt: LGLN Regionaldirektion Otterndorf Katasteramt Stade
Maßnahme: A 26 BA 5 Maßstab: 1 : 1.000	Stand vom: 03/2017 Grundlage: ALKIS-Daten	

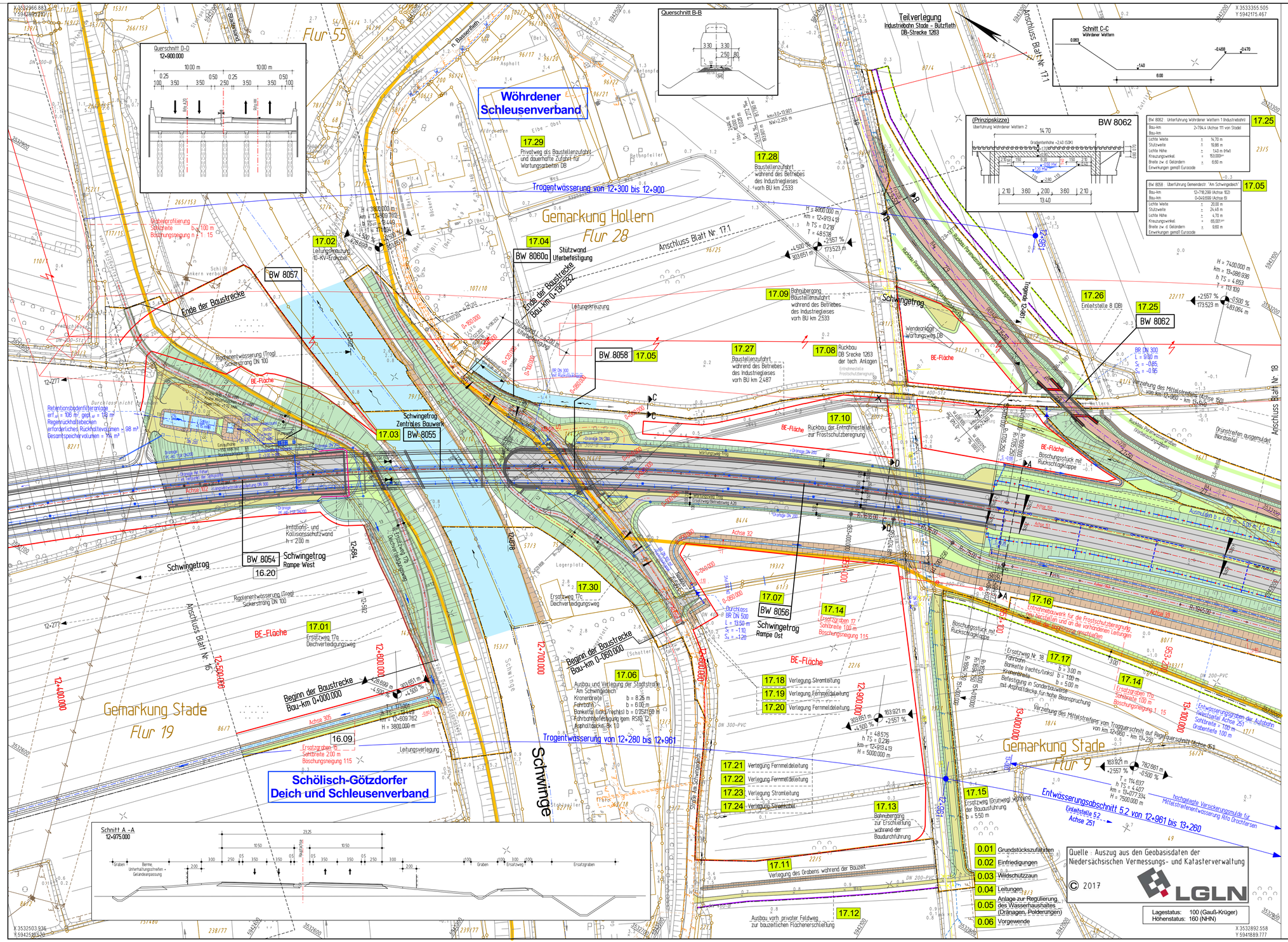

Zeichenerklärung

- Teilverlegung Industriebahnstrecke 1263
- Mulde mit Fließrichtung
- Dammböschung, flache Böschung
- Bankett/Lärmschutzwand, Standstreifen
- Fahrbahn, offenporiger Asphalt / Asphalt (Rifa DRO)
- Mittelstreifen, Achse / Rinne mit Straßenablauf und Querleitung
- Fahrbahn, offenporiger Asphalt / Asphalt (Rifa HH)
- Standstreifen, Bankett
- Dammböschung; flache Böschung
- Straßenentwässerungsgraben mit Fließrichtung und Regelungsbauwerk
- Berme u. Geländeanpassung
- Ersatzweg mit Grundstückszufahrt: ungebundene Befestigung / gebundene Befestigung
- Geh-/Radweg
- Rekultivierung / Abbruch — Verfüllung der Grüppen für Vorgewende
- Bau-Tabuflächen
- Grunderwerbsgrenze Straßenbau
- vorübergehende Flächeninanspruchnahme für den Straßenbau
- vorübergehende Flächeninanspruchnahme landw. Anpassungsmaßnahmen
- Irritationsschutzwand für Fledermäuse
- Wildschutzzaun
- Wildschutzzaun mit Fischotterleiteinrichtung
- Wildschutzzaun mit Fischotter- und Amphibienleiteinrichtung
- Verbandsgrenze
- Fläche für Porenwasserbehandlungsanlage im Zeitraum der Vorbelastung
- gepl. Entwässerungsstrang mit Schacht und Fließrichtung
- Tiefpunkt / Hochpunkt / Fahrbahnquerneigung
- H = 74.758 481 m; km = 87+380.008; h T5 = 31.800; T = 333.999 — Gefällebrechpunkt mit Angabe von Gefälle (Steigung) in Prozent, Länge der Gefälle-(Steigungs-) Strecke, Ausrundungshalbmesser, Station, Höhe Tangentenschnittpunkt und Tangentenlänge
- 1: geplanter Gebäudeabbruch (Wohnhaus, Wirtschaftsgebäude); 2: bereits abgebrochenes Haus
- vorhandener / entfallender Baum
- Brückenwiderlager mit Brückenkappen
- Sichtdreieck
- 00.00 — Regelungsnummer

INGENIEURGESELLSCHAFT FÜR BAU - UND VERMESSUNGSWESEN
igbv — André Novotny - Beratender Ingenieur -

Neue Straße 16, 21244 Buchholz i. d. N., Tel. 0 41 81 28 77-0, Fax 0 41 81 28 77 -11, planung@igbv.de

Kälthe-Krüger-Straße 17, 21337 Lüneburg, Tel. 0 41 31 86 34 -0, Fax: 0 41 31 86 34 -10, planung@igbv.de

Buchholz, den 31.07.2020 — gez. Novotny

	Datum	Name
bearbeitet	Juli 2020	Groll
gezeichnet	Juli 2020	Stapelfeldt
geprüft	Juli 2020	Pieper

0904.5b-04-05.1-017-2020-09-17-Sta

Entwurfsaufstellung:

Niedersächsiche Landesbehörde für Straßenbau und Verkehr
Geschäftsbereich Oldenburg
Kaiserstraße 27
26122 Oldenburg

P-Nr.: 117 002

nachgeprüft: 08/2020 i.A. Schmidt

Nr.	Art der Änderung	Datum	Zeichen
3			
2			
1			

Feststellungsentwurf

Plankennzeichnung (PMS Projekt-Management-System)

Straßenbauverwaltung des Landes Niedersachsen

Straße / Abschn.-Nr. / Station: A 26 / 5b / -

PROJIS-Nr.: 0304 117 020

Unterlage / Blatt-Nr.: 05.1 / 17

Lageplan

Bau-km 12+478 bis Bau-km 13+134

Maßstab: 1:1.000

A 26
von Drochtersen bis Hamburg

- Abschnitt 5b -
von der Freiburger Straße bis zur AS Stade-Ost mit
Teilverlegung der Industriebahn Stade - Bützfleth (Strecke 1263)

Aufgestellt:

Niedersächsische Landesbehörde für Straßenbau und Verkehr, Geschäftsbereich Oldenburg — Oldenburg, den .....31.08.2020..... — im Auftrage .....gez. Wilke.....

DB-Netz AG, Regionalbereich Nord — Hamburg, den .....31.08.2020..... — im Auftrage .....gez. Balbabjan.....

P	AOS Rotschlammleitungen	
C	Dow div. Produktleitungen	
G	Gasunie Erdgasleitungen	
W	TWV Stader Land Trinkwasser	
	Sasol Ethylenleitung	
E	EWE Stromleitungen	
G	EWE Gasleitungen	
F	EWE Fm-Leitungen	
H	EWE-Freileitung	
	Stadtwerke Stade Stromleitungen	
W	Stadtwerke Stade Trinkwasserleitungen	
G	Stadtwerke Stade Gasleitungen	
F	Stadtwerke Stade 1kv - Erdkabel	
H	Stadtwerke Stade Leitung Beleuchtung	
	Tennet 380kV-Leitung	
F	EON Fm-Leitungen	
E	EON div. Stromleitungen	
	vorh. SW - Kanal/Leitung	
	vorh. RW - Kanal	
	T-Com Fernmeldeleitungen	

Für die Vollständigkeit und Richtigkeit der in den Plänen eingetragenen Leitungen wird keine Gewähr übernommen! Die genaue Lage und Tiefe der einzelnen Leitungen ist bei den jeweiligen Versorgungsträgern zu erfragen.

ZEICHENERKLÄRUNG

		Zaun		Schacht vorh.		Straßenablauf vorh.	
		Stahlgittermast		Schieber Wasser		Straßenablauf gepl.	
	Gemarkungsgrenze	Stahlrohrmast		Schieber Gas		Mulde / Graben	
	Flurgrenze	Betonmast		Oberflurhydrant		Zufahrt	
	Mauer	Holzmast		Unterflurhydrant		Zugang	
	Hecke	Laterne		Kabelkasten Elt. / P.		Abwasser	

Zeichenerklärung Entwässerung

- Sammelleitung geplant mit Schächten, Fließrichtung, Haupt- und Nebensammlern
- Sammelleitung vorh. mit Schächten, Fließrichtung, Haupt- und Nebensammlern
- P-SW 1 — Polderschöpfwerk mit Nr.
- Einleitstelle 21 — Einleitstelle Regelungsbauwerk; z.B. Nr. 2 Nummer des Entwässerungsabschnittes; z.B. Nr. 1 Nummer der Einleitstelle
- Endschacht
- Ersatzgraben Gebietsentwässerung

Grundplan Grundriss		Blatt 17	
photogram. Aufnahme vom:	2003 / 2005		
verm.-techn. Feldvergleich vom:	2005		
Grundplan Katster		Blatt 17	
Maßnahme: A 26, BA 5	Stand vom: 03/2017		
Maßstab: 1 : 1.000	Grundlage: ALKIS-Daten		

hergestellt: aphos Leipzig AG, Prager Straße 17, 04103 Leipzig

hergestellt: LGLN, Regionaldirektion Otterndorf, Katasteramt Stade

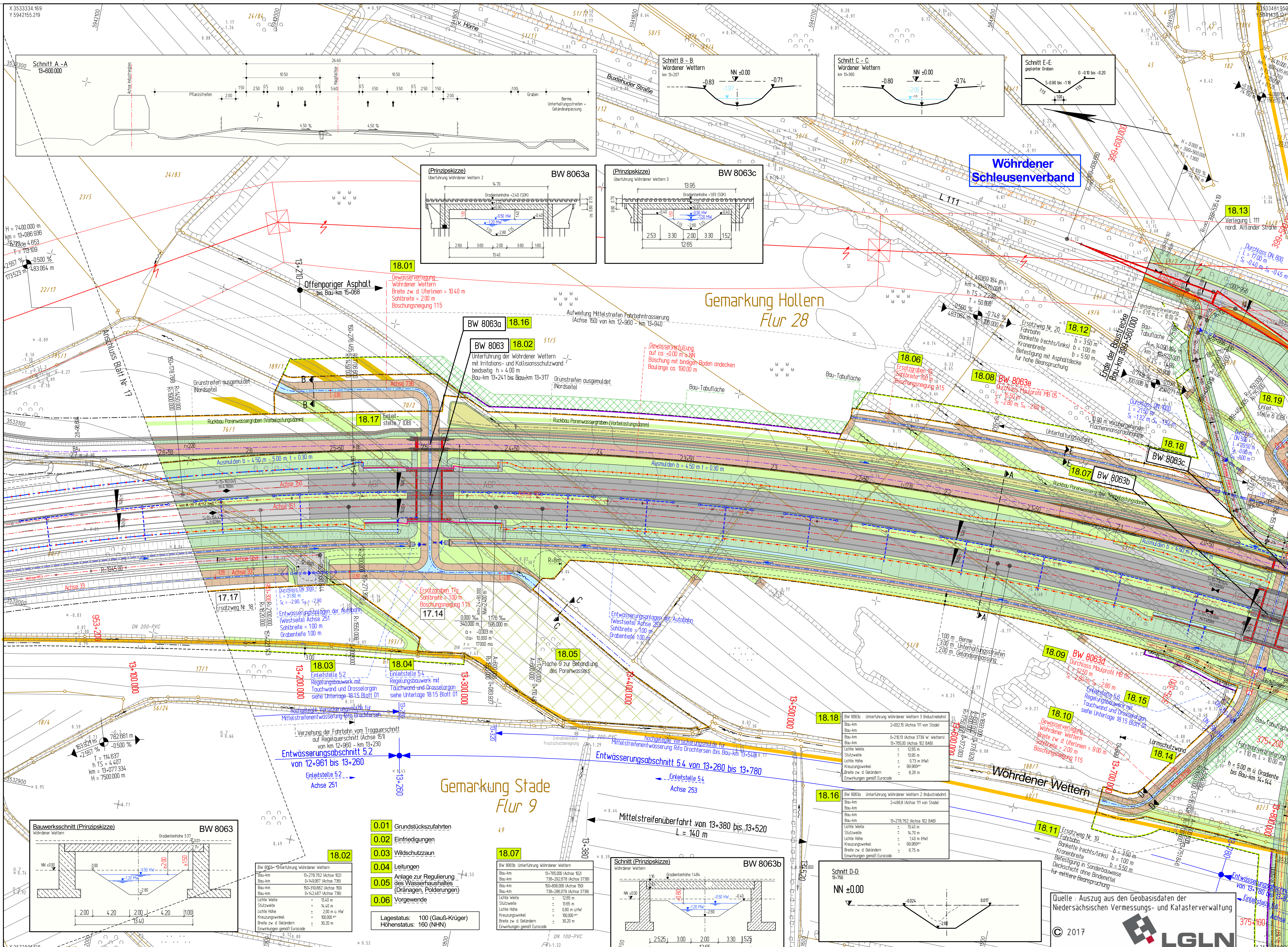

18.02

BW 8063 : Unterführung Wöhrdener Wettern		
Bau-km:		13+278,762 (Achse 102)
Bau-km:		0+149,067 (Achse 736)
Bau-km:		150+319,882 (Achse 150)
Bau-km:		0+142,467 (Achse 736)
Lichte Weite:	=	13,40 m
Stützweite:	=	14,40 m
Lichte Höhe:	≥	2,00 m ü. HW
Kreuzungswinkel:	=	100,000 gon
Breite zw. d. Geländern	≥	30,20 m
Einwirkungen gemäß Eurocode		

18.07

BW 8063b : Unterführung Wöhrdener Wettern		
Bau-km:		13+765,000 (Achse 102)
Bau-km:		738+292,678 (Achse 3738)
Bau-km:		150+808,006 (Achse 150)
Bau-km:		738+286,079 (Achse 3738)
Lichte Weite:	≥	12,65 m
Stützweite:	≥	13,65 m
Lichte Höhe:	≥	0,80 m ü.HW
Kreuzungswinkel:	=	100,000 gon
Breite zw. d. Geländern	≥	30,20 m
Einwirkungen gemäß Eurocode		

18.18

BW 8063c : Unterführung Wöhrdener Wettern 3 (Industriebahn)		
Bau-km:		2+002,15 (Achse 111 von Stade)
Bau-km:		
Bau-km:		0+210,13 (Achse 3739 W. Wettern)
Bau-km:		13+765,00 (Achse 102 BAB)
Lichte Weite:	≥	12,65 m
Stützweite:	≥	13,95 m
Lichte Höhe:	≥	0,73 m (HW)
Kreuzungswinkel:	=	99,960 gon
Breite zw. d. Geländern	≥	8,26 m
Einwirkungen gemäß Eurocode		

18.16

BW 8063a : Unterführung Wöhrdener Wettern 2 (Industriebahn)		
Bau-km:		2+496,8 (Achse 111 von Stade)
Bau-km:		
Bau-km:		
Bau-km:		13+278,762 (Achse 102 BAB)
Lichte Weite:	≥	13,40 m
Stützweite:	≥	14,70 m
Lichte Höhe:	≥	1,40 m (HW)
Kreuzungswinkel:	=	99,960 gon
Breite zw. d. Geländern	≥	6,75 m
Einwirkungen gemäß Eurocode		

- 0.01 Grundstückszufahrten
- 0.02 Einfriedigungen
- 0.03 Wildschutzzaun
- 0.04 Leitungen
- 0.05 Anlage zur Regulierung des Wasserhaushaltes (Dränagen, Polderungen)
- 0.06 Vorgewende

Lagestatus: 100 (Gauß-Krüger)
Höhenstatus: 160 (NHN)

Quelle : Auszug aus den Geobasisdaten der Niedersächsischen Vermessungs- und Katasterverwaltung
© 2017 LGLN

Zeichenerklärung

- Teilverlegung Industriebahnstrecke 1263
- Mulde mit Fließrichtung
- Dammböschung, flache Böschung
- Bankett/Lärmschutzwand
- Standstreifen
- Fahrbahn, offenporiger Asphalt / Asphalt (Rifa DRO)
- Mittelstreifen, Achse / Rinne mit Straßenablauf und Querleitung
- Fahrbahn, offenporiger Asphalt / Asphalt (Rifa HH)
- Standstreifen
- Bankett
- Dammböschung; flache Böschung
- Straßenentwässerungsgraben mit Fließrichtung und Regelungsbauwerk
- Berme u. Geländeanpassung
- Ersatzweg mit Grundstückszufahrt: ungebundene Befestigung / gebundene Befestigung
- Geh-/Radweg
- Rekultivierung / Abbruch — Verfüllung der Grüppen für Vorgewende
- Bau-Tabuflächen
- Grunderwerbsgrenze Straßenbau
- vorübergehende Flächeninanspruchnahme für den Straßenbau
- vorübergehende Flächeninanspruchnahme landw. Anpassungsmaßnahmen
- Irritationsschutzwand für Fledermäuse
- Wildschutzzaun
- Wildschutzzaun mit Fischotterleiteinrichtung
- Wildschutzzaun mit Fischotter- und Amphibienleiteinrichtung
- Verbandsgrenze
- Fläche für Porenwasserbehandlungsanlage im Zeitraum der Vorbelastung
- gepl. Entwässerungsstrang mit Schacht und Fließrichtung
- Tiefpunkt / Hochpunkt / Fahrbahnquerneigung (25%)
- Gefällebrechpunkt mit Angabe von Gefälle (Steigung) in Prozent, Länge der Gefälle-(Steigungs-) Strecke, Ausrundungshalbmesser, Station, Höhe Tangentenschnittpunkt und Tangentenlänge (H = 74758.481 m, km = 87+380.008, h TS = 31.800, T = 333.999, -0.047 % 200.000 m, +0.286 % 100.000 m)
- 1: geplanter Gebäudeabbruch (Wohnhaus, Wirtschaftsgebäude); 2: bereits abgebrochenes Haus
- vorhandener / entfallender Baum
- Brückenwiderlager mit Brückenkappen
- Sichtdreieck
- 00.00 Regelungsnummer

INGENIEURGESELLSCHAFT FÜR BAU - UND VERMESSUNGSWESEN
igbv
André Novotny - Beratender Ingenieur -
Neue Straße 16, 21244 Buchholz i. d. N., Tel. 0 41 81 28 77 -0, Fax 0 41 81 28 77 -11, planung@igbv.de
Käthe-Krüger-Straße 17, 21337 Lüneburg, Tel. 0 41 31 86 34 -0, Fax 0 41 31 86 34 -10, planung@igbv.de
Buchholz, den 31.07.2020 — gez. Novotny

	Datum	Name
bearbeitet	Juli 2020	Groll
gezeichnet	Juli 2020	Stapelfeldt
geprüft	Juli 2020	Pieper

0904.5b-04-05.1-018-2020-09-17-Sta

Entwurfsaufstellung:
Niedersächsiche Landesbehörde für Straßenbau und Verkehr
Geschäftsbereich Oldenburg
Kaiserstraße 27
26122 Oldenburg

P-Nr.: 117 002
nachgeprüft: 08/2020 i.A. Schmidt
Küstenautobahn

Nr.	Art der Änderung	Datum	Zeichen
3			
2			
1			

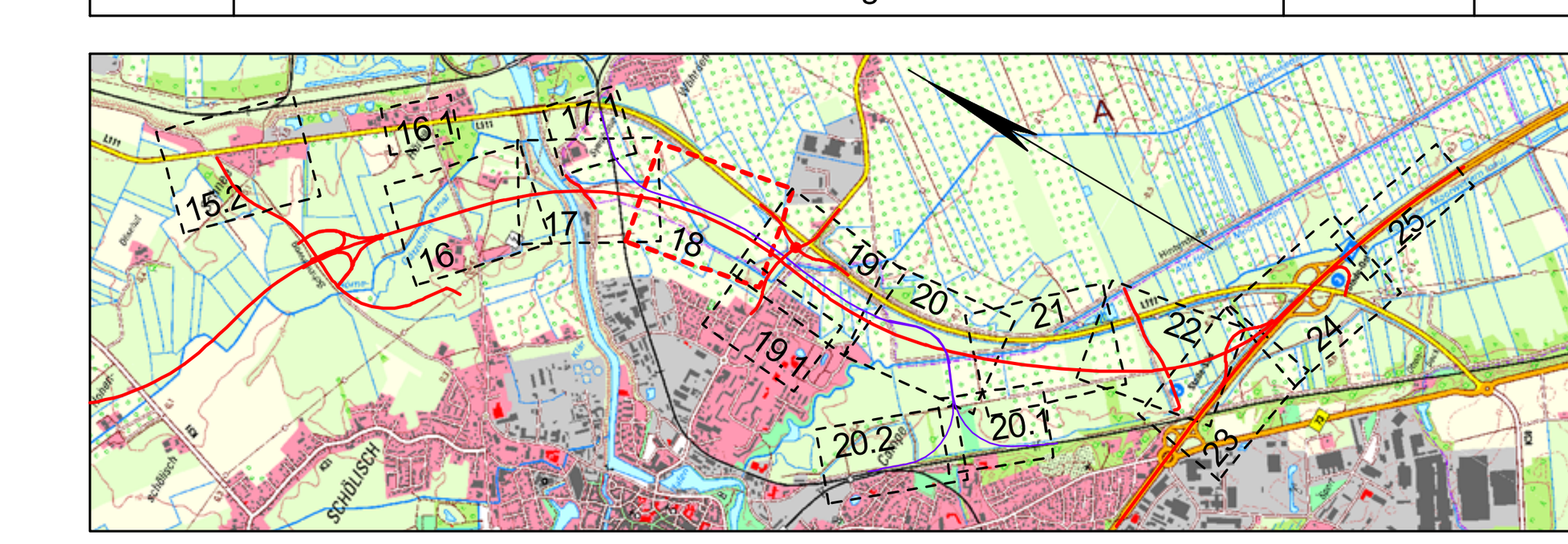

Feststellungsentwurf

Plankennzeichnung (PMS Projekt-Management-System)

Straßenbauverwaltung des Landes Niedersachsen
Straße / Abschn.-Nr. / Station: A 26 / 5b / -
PROJIS-Nr.: 0304 117 020

Unterlage / Blatt-Nr.: 05.1 / 18
Lageplan
Bau-km 13+134 bis Bau-km 13+783
Maßstab: 1:1.000

A 26
von Drochtersen bis Hamburg

- Abschnitt 5b -
von der Freiburger Straße bis zur AS Stade-Ost mit
Teilverlegung der Industriebahn Stade - Bützfleth (Strecke 1263)

Aufgestellt:
Niedersächsische Landesbehörde für Straßenbau und Verkehr Geschäftsbereich Oldenburg — Oldenburg, den 31.08.2020 — im Auftrage gez. Wilke
DB-Netz AG Regionalbereich Nord — Hamburg, den 31.08.2020 — im Auftrage gez. Balbabjan

Linie	Leitung
P	AOS Rotschlammleitungen
P	Dow div. Produktenleitungen
G	Gasunie Erdgasleitungen
W	TWV Stader Land Trinkwasser
P	Sasol Ethylenleitung
E	EWE Stromleitungen
G	EWE Gasleitungen
F	EWE Fm-Leitungen
	EWE-Freileitung
E	Stadtwerke Stade Stromleitungen
W	Stadtwerke Stade Trinkwasserleitungen
G	Stadtwerke Stade Gasleitungen
E	Stadtwerke Stade 1kv - Erdkabel
E	Stadtwerke Stade Leitung Beleuchtung
	Tennet 380kV-Leitung
F	EON Fm-Leitungen
	EON div. Stromleitungen
A	vorh. SW - Kanal/Leitung
	vorh. RW - Kanal
F	T-Com Fernmeldeleitungen

Für die Vollständigkeit und Richtigkeit der in den Plänen eingetragenen Leitungen wird keine Gewähr übernommen! Die genaue Lage und Tiefe der einzelnen Leitungen ist bei den jeweiligen Versorgungsträgern zu erfragen.

ZEICHENERKLÄRUNG

	Zaun	Schacht vorh.	Straßenablauf vorh.
	Stahlgittermast	Schieber Wasser	Straßenablauf gepl.
Gemarkungsgrenze	Stahlrohrmast	Schieber Gas	Mulde / Graben
Flurgrenze	Betonmast	Oberflurhydrant	Zufahrt
Mauer	Holzmast	Unterflurhydrant	Zugang
Hecke	Laterne	Kabelkasten Elt. / P.	Abwasser

Zeichenerklärung Entwässerung

- Sammelleitung geplant mit Schächten, Fließrichtung, Haupt- und Nebensammlern
- Sammelleitung vorh. mit Schächten, Fließrichtung, Haupt- und Nebensammlern
- P-SW 1 — Polderschöpfwerk mit Nr.
- Einleitstelle 2.1 — Einleitstelle Regelungsbauwerk (z.B. Nr. 2 Nummer des Entwässerungsabschnittes, z.B. Nr. 1 Nummer der Einleitstelle)
- Endschacht
- Ersatzgraben Gebietsentwässerung

Grundplan Grundriss		Blatt 18	hergestellt: aphos Leipzig AG, Prager Straße 17, 04103 Leipzig
photogram. Aufnahme vom:	2003 / 2005		
verm.-techn. Feldvergleich vom:	2005		
Grundplan Kataster		Blatt 18	hergestellt: LGLN Regionaldirektion Otterndorf Katasteramt Stade
Maßnahme: A 26_BA 5	Stand vom: 03/2017		
Maßstab: 1 : 1.000	Grundlage: ALKIS-Daten		

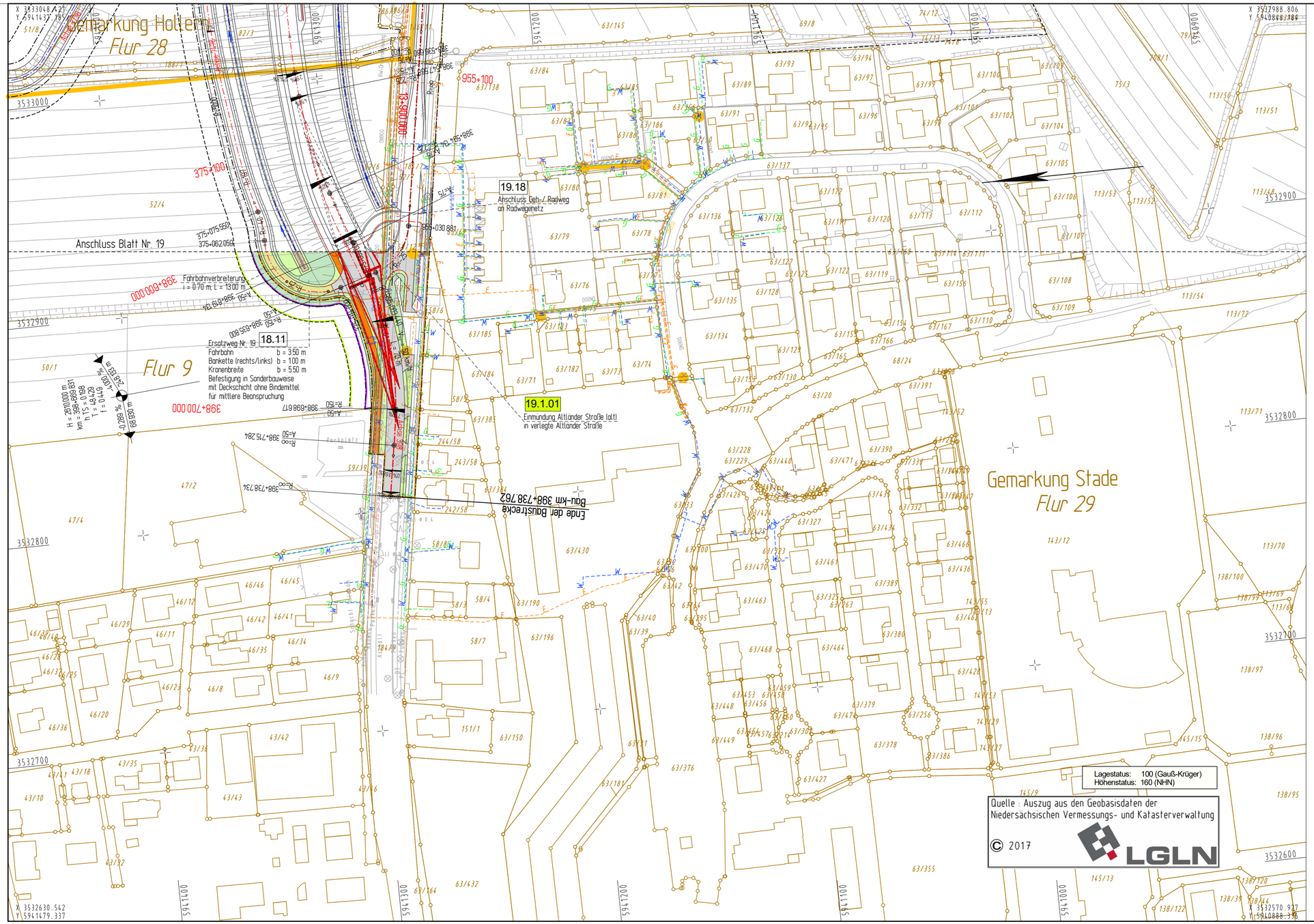

INGENIEURGESELLSCHAFT FÜR BAU - UND VERMESSUNGSWESEN
igbv
André Novotny - Beratender Ingenieur -

Neue Straße 16
21244 Buchholz i. d. N.
Tel. 0 41 81 28 77 -0
Fax 0 41 81 28 77 -11
planung@igbv.de

Käthe-Krüger-Straße 17
21337 Lüneburg
Tel. 0 41 31 86 34 -0
Fax 0 41 31 86 34 -10
planung@igbv.de

Buchholz, den 31.07.2020 gez. Novotny

	Datum	Name
bearbeitet	Juli 2020	Groll
gezeichnet	Juli 2020	Stapelfeldt
geprüft	Juli 2020	Pieper

0904.5b-04-05.1-019.1-2020-08-31-Sta

Entwurfsaufstellung:

Niedersächsische Landesbehörde
für Straßenbau und Verkehr
Geschäftsbereich Oldenburg
Kaiserstraße 27
26122 Oldenburg

P-Nr.: 117 002

nachgeprüft: 08/2020 i.A. Schmidt

Küstenautobahn

Nr.	Art der Änderung	Datum	Zeichen
3			
2			
1			

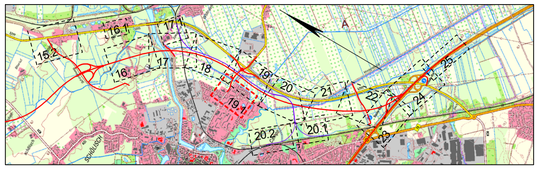

Feststellungsentwurf

Plankennzeichnung (PMS-Projekt-Management-System)

Straßenbauverwaltung des Landes Niedersachsen

Straße / Abschn.-Nr. / Station: A 26 / 5b / -

PROJIS-Nr.: 0304 117 020

Unterlage / Blatt-Nr.: 05.1 / 19.1

Lageplan

Maßstab: 1:1.000

A 26
von Drochtersen bis Hamburg

- Abschnitt 5b -
von der Freiburger Straße bis zur AS Stade-Ost mit
Teilverlegung der Industriebahn Stade - Bützfleth (Strecke 1263)

Aufgestellt:

Niedersächsische Landesbehörde für Straßenbau und Verkehr Geschäftsbereich Oldenburg
Oldenburg, den .....31.08.2020.....
im Auftrage .....gez. Wilke.....

DB-Netz AG Regionalbereich Nord
Hamburg, den .....31.08.2020.....
im Auftrage ...gez. Balbabjan.....

Zeichenerklärung Versorgungsträger

- AOS Rotschlammleitungen
- Dow div. Produktenleitungen
- Gasuine Erdgasleitungen
- TWV Stader Land Trinkwasser
- Sasol Ethylenleitung
- EWE Stromleitungen
- EWE Gasleitungen
- EWE Fm-Leitungen
- T-Com Femmeldeleitungen
- Stadtwerke Stade Stromleitungen
- Stadtwerke Stade Trinkwasserleitungen
- Stadtwerke Stade Gasleitungen
- Stadtwerke Stade 1kv - Erdkabel
- Stadtwerke Stade Leitung Beleuchtung
- Tennet 380kV-Leitung
- EON Fm-Leitungen
- EON div. Stromleitungen
- vorh. SW - Kanal
- vorh. RW - Kanal

Für die Vollständigkeit und Richtigkeit der in den Plänen eingetragenen Leitungen wird keine Gewähr übernommen! Die genaue Lage und Tiefe der einzelnen Leitungen ist bei den jeweiligen Versorgungsträgern zu erfragen.

ZEICHENERKLÄRUNG

- Gemarkungsgrenze
- Flurgrenze
- Mauer
- Hecke
- Zaun
- Stahlgittermast
- Stahlrohrmast
- Betonmast
- Holzmast
- Laterne
- Schacht vorh.
- Schieber Wasser
- Schieber Gas
- Oberflurhydrant
- Unterflurhydrant
- Kabelkasten Elt. / P.
- Straßenablauf vorh.
- Straßenablauf gepl.
- Mulde / Graben
- Zufahrt
- Zugang
- Abwasser

Grundplan Grundriss — Blatt 19.1

photogram. Aufnahme vom: 2003 / 2005
verm.-techn. Feldvergleich vom: 2005

hergestellt: aphos Leipzig AG, Prager Straße 17, 04103 Leipzig

Grundplan Kataster — Blatt 19.1

Maßnahme: A 26, BA 5
Maßstab: 1 : 1.000
Stand vom: 03/2017
Grundlage: ALKIS-Daten

hergestellt: LGLN Regionaldirektion Otterndorf Katasteramt Stade

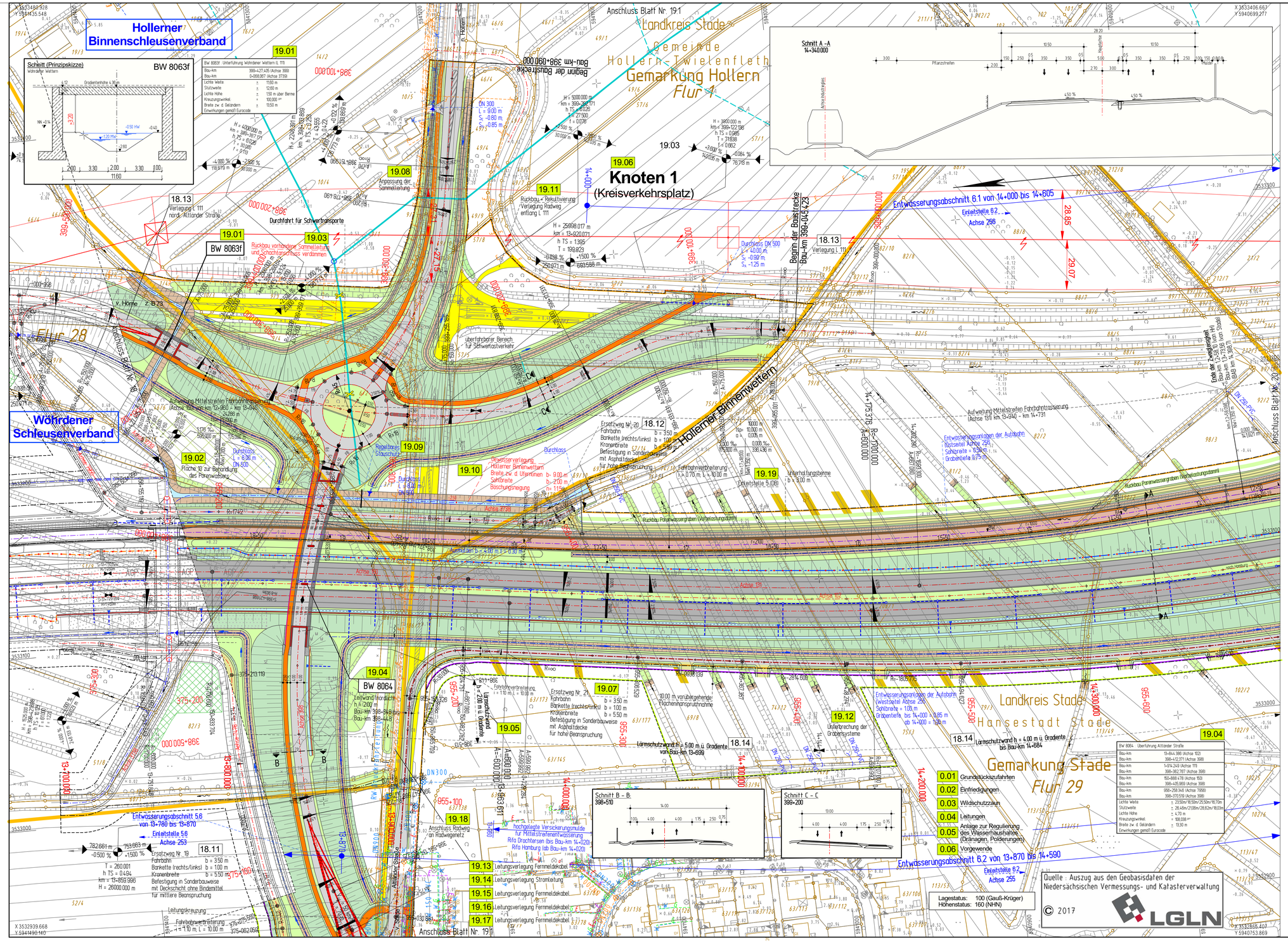

Zeichenerklärung

- Teilverlegung Industriebahnstrecke 1263
- Mulde mit Fließrichtung
- Dammböschung, flache Böschung
- Bankett/Lärmschutzwand / Standstreifen
- Fahrbahn, offenporiger Asphalt / Asphalt (Rifa DRO)
- Mittelstreifen, Achse / Rinne mit Straßenablauf und Querleitung
- Fahrbahn, offenporiger Asphalt / Asphalt (Rifa HH)
- Standstreifen / Bankett
- Dammböschung; flache Böschung
- Straßenentwässerungsgraben mit Fließrichtung und Regelungsbauwerk
- Berme u. Geländeanpassung
- Ersatzweg mit Grundstückszufahrt: ungebundene Befestigung / gebundene Befestigung
- Geh-/Radweg
- Rekultivierung / Abbruch — Verfüllung der Grüppen für Vorgewende
- Bau-Tabuflächen
- Grunderwerbsgrenze Straßenbau
- vorübergehende Flächeninanspruchnahme für den Straßenbau
- vorübergehende Flächeninanspruchnahme landw. Anpassungsmaßnahmen
- Irritationsschutzwand für Fledermäuse
- Wildschutzzaun
- Wildschutzzaun mit Fischotterleiteinrichtung
- Wildschutzzaun mit Fischotter- und Amphibienleiteinrichtung
- Verbandsgrenze
- Fläche für Porenwasserbehandlungsanlage im Zeitraum der Vorbelastung
- gepl. Entwässerungsstrang mit Schacht und Fließrichtung
- Tiefpunkt / Hochpunkt / Fahrbahnquerneigung
- H = 74.758 ü.m NHN, km = 87+380.008, h TS = 31.800, T = 331.880 — Gefällebruchpunkt mit Angabe von Gefälle (Steigung) in Prozent, Länge der Gefälle-(Steigungs-) Strecke, Ausrundungshalbmesser, Station, Höhe Tangentenschnittpunkt und Tangentenlänge
- 1: geplanter Gebäudeabbruch (Wohnhaus, Wirtschaftsgebäude); 2: bereits abgebrochenes Haus
- vorhandener / entfallender Baum
- Brückenwiderlager mit Brückenkappen
- Sichtdreieck
- 00.00 — Regelungsnummer

INGENIEURGESELLSCHAFT FÜR BAU - UND VERMESSUNGSWESEN
igbv
Andrii Novotny - Beratender Ingenieur -

Neue Straße 16
21244 Buchholz i. d. N.
Tel. 0 41 81 28 77-0
Fax 0 41 81 28 77-11
planung@igbv.de

Kathe-Krüger-Straße 17
21337 Lüneburg
Tel. 0 41 31 86 34-0
Fax 0 41 31 86 34-10
planung@igbv.de

Buchholz, den 31.07.2020 — gez. Novotny

	Datum	Name
bearbeitet	Juli 2020	Groll
gezeichnet	Juli 2020	Stapelfeldt
geprüft	Juli 2020	Pieper

0904.5b-04-05.1-019-2020-09-18-Sta

Entwurfsaufstellung:

Niedersächsische Landesbehörde
für Straßenbau und Verkehr
Geschäftsbereich Oldenburg
Kaiserstraße 27
26122 Oldenburg

P-Nr.: 117 002

nachgeprüft: 08/2020 i.A. Schmidt

Nr.	Art der Änderung	Datum	Zeichen
3			
2			
1			

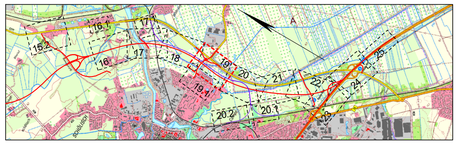

Feststellungsentwurf

Plankennzeichnung (PMS Projekt-Management-System)

Straßenbauverwaltung des Landes Niedersachsen

Straße / Abschn.-Nr. / Station: A 26 / 5b / -

PROJIS-Nr.: 0304 117 020

Unterlage / Blatt-Nr.: 05.1 / 19

Lageplan

Bau-km 13+783 bis Bau-km 14+414

Maßstab: 1:1.000

A 26
von Drochtersen bis Hamburg

- Abschnitt 5b -
von der Freiburger Straße bis zur AS Stade-Ost mit
Teilverlegung der Industriebahn Stade - Bützfleth (Strecke 1263)

Aufgestellt:

Niedersächsische Landesbehörde für Straßenbau und Verkehr Geschäftsbereich Oldenburg — Oldenburg, den 31.08.2020 — im Auftrage gez. Wilke

DB-Netz AG Regionalbereich Nord — Hamburg, den 31.08.2020 — im Auftrage gez. Balbabjan

AOS Rotschlammleitungen
Dow div. Produktpreleitungen
Gasunie Erdgasleitungen
TWV Stader Land Trinkwasser
Sasol Ethylenleitung
EWE Stromleitungen
EWE Gasleitungen
EWE Fm-Leitungen
EWE-Freileitung
Stadtwerke Stade Stromleitungen
Stadtwerke Stade Trinkwasserleitungen
Stadtwerke Stade Gasleitungen
Stadtwerke Stade 1kv - Erdkabel
Stadtwerke Stade Leitung Beleuchtung
Tennet 380kV-Leitung
EON Fm-Leitungen
EON div. Stromleitungen
vorh. SW - Kanal/Leitung
vorh. RW - Kanal
T-Com Femmeldeleitungen

Für die Vollständigkeit und Richtigkeit der in den Plänen eingetragenen Leitungen wird keine Gewähr übernommen! Die genaue Lage und Tiefe der einzelnen Leitungen ist bei den jeweiligen Versorgungsträgern zu erfragen.

ZEICHENERKLÄRUNG

Gemarkungsgrenze; Flurgrenze; Mauer; Hecke; Zaun; Stahlgittermast; Stahlrohrmast; Betonmast; Holzmast; Laterne; Schacht vorh.; Schieber Wasser; Schieber Gas; Oberflurhydrant; Unterflurhydrant; Kabelkasten Elt. / P.; Straßenablauf vorh.; Straßenablauf gepl.; Mulde / Graben; Zufahrt; Zugang; Abwasser

Zeichenerklärung Entwässerung

Sammelleitung geplant mit Schachten, Fließrichtung, Haupt- und Nebensammlern
Sammelleitung vorh. mit Schächten, Fließrichtung, Haupt- und Nebensammlern
P-SW 1 — Polderschöpfwerk mit Nr.
Einleitstelle 21 — Einleitstelle Regelungsbauwerk z.B. Nr. 2 Nummer des Einleitsteuerungsabschnittes z.B. Nr. 1 Nummer der Einleitstelle
Endschacht
Ersatzgraben Gebietsentwässerung

Grundplan Grundriss — Blatt 19
photogram. Aufnahme vom: 2003 / 2005
verm.-techn. Feldvergleich vom: 2005
herausgeber: aphos Leipzig AG, Prager Straße 17, 04103 Leipzig

Grundplan Kataster — Blatt 19
Maßnahme: A 26, BA 5
Maßstab: 1 : 1000
Stand vom: 03/2017
Grundlage: ALKIS-Daten
herausgeber: LGLN Regionaldirektion Otterndorf Katasteramt Stade

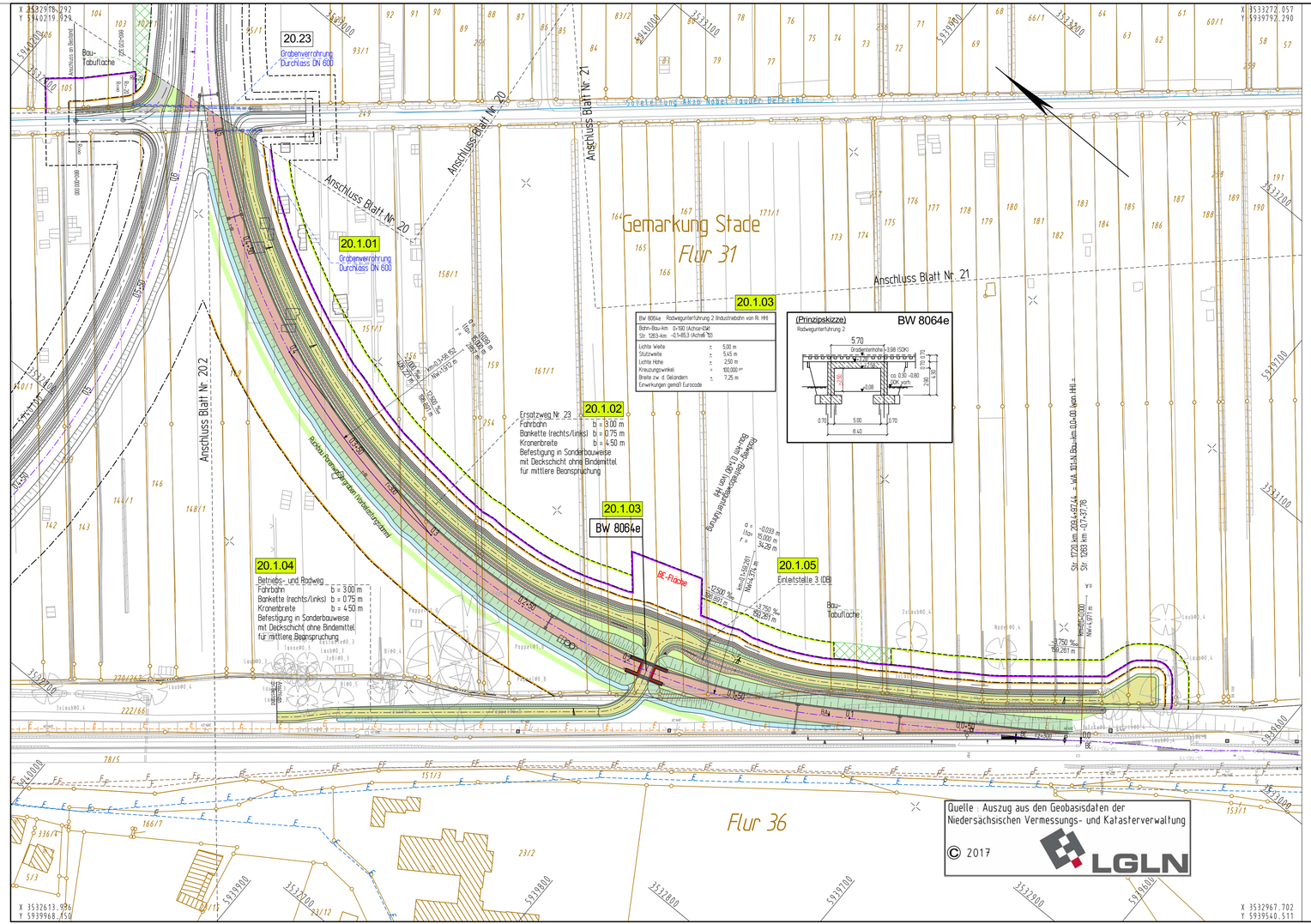

Zeichenerklärung

- Teilverlegung Industriebahnstrecke 1263
- Mulde mit Fließrichtung
- Dammböschung, flache Böschung
- Bankett/Lärmschutzwand, Standstreifen
- Fahrbahn, offenporiger Asphalt / Asphalt (Rifa DRO)
- Mittelstreifen, Achse / Rinne mit Straßenablauf und Querleitung
- Fahrbahn, offenporiger Asphalt / Asphalt (Rifa HH)
- Standstreifen, Bankett
- Dammböschung; flache Böschung
- Straßenentwässerungsgraben mit Fließrichtung und Regelungsbauwerk
- Berme u. Geländeanpassung
- Ersatzweg mit Grundstückszufahrt; ungebundene Befestigung / gebundene Befestigung
- Geh-/Radweg
- Rekultivierung / Abbruch — Verfüllung der Grüppen für Vorgewende
- Bau-Tabuflächen
- Grunderwerbsgrenze Straßenbau
- vorübergehende Flächeninanspruchnahme für den Straßenbau
- vorübergehende Flächeninanspruchnahme landw. Anpassungsmaßnahmen
- Irritationsschutzwand für Fledermäuse
- Wildschutzzaun
- Wildschutzzaun mit Fischotterleiteinrichtung
- Wildschutzzaun mit Fischotter- und Amphibienleiteinrichtung
- Verbandsgrenze
- Fläche für Porenwasserbehandlungsanlage im Zeitraum der Vorbelastung
- gepl. Entwässerungsstrang mit Schacht und Fließrichtung
- 25% — Tiefpunkt / Hochpunkt / Fahrbahnquerneigung
- H = 74.758 481 m; km = 87+380.008; h T5 = 31.800; T = 333.999; −0.047 % / 200.000 m; +0.286 % / 100.000 m — Gefällebrechpunkt mit Angabe von Gefälle (Steigung) in Prozent, Länge der Gefälle-(Steigungs-) Strecke, Ausrundungshalbmesser, Station, Höhe Tangentenschnittpunkt und Tangentenlänge
- 1: geplanter Gebäudeabbruch (Wohnhaus, Wirtschaftsgebäude); 2: bereits abgebrochenes Haus
- vorhandener / entfallender Baum
- Brückenwiderlager mit Brückenkappen
- Sichtdreieck
- 00.00 — Regelungsnummer

INGENIEURGESELLSCHAFT FÜR BAU - UND VERMESSUNGSWESEN
igbv
André Novotny - Beratender Ingenieur -

Neue Straße 16
21244 Buchholz i. d. N.
Tel. 0 41 81 28 77 -0
Fax 0 41 81 28 77 -11
planung@igbv.de

Käthe-Kröger-Straße 17
21337 Lüneburg
Tel. 0 41 31 86 34 -0
Fax 0 41 31 86 34 -10
planung@igbv.de

Buchholz, den 31.07.2020 — gez. Novotny

	Datum	Name
bearbeitet	Juli 2020	Groll
gezeichnet	Juli 2020	Stapelfeldt
geprüft	Juli 2020	Pieper

0904.5b-04-05.1-020.1-2020-09-17-Sta

Entwurfsaufstellung:

Niedersächsiche Landesbehörde
für Straßenbau und Verkehr
Geschäftsbereich Oldenburg
Kaiserstraße 27
26122 Oldenburg

P-Nr.: 117 002

nachgeprüft: 08/2020 i.A. Schmidt

Küstenautobahn

Nr.	Art der Änderung	Datum	Zeichen
3			
2			
1			

Feststellungsentwurf

Plankennzeichnung (PMS Projekt-Management-System)

Straßenbauverwaltung des Landes Niedersachsen

Straße / Abschn.-Nr. / Station: A 26 / 5b / -

PROJIS-Nr.: 0304 117 020

Unterlage / Blatt-Nr.: 05.1 / 20.1

Lageplan

Bau-km 14+414 bis Bau-km 15+118

Maßstab: 1:1.000

A 26
von Drochtersen bis Hamburg

- Abschnitt 5b -

von der Freiburger Straße bis zur AS Stade-Ost mit

Teilverlegung der Industriebahn Stade - Bützfleth (Strecke 1263)

Aufgestellt:

Niedersächsische Landesbehörde für Straßenbau und Verkehr Geschäftsbereich Oldenburg
Oldenburg, den .....31.08.2020.....
im Auftrage .....gez. Wilke.....

DB-Netz AG Regionalbereich Nord
Hamburg, den .....31.08.2020.....
im Auftrage .....gez. Balbabjan.....

P	AOS Rotschlammleitungen	E	EWE Stromleitungen
D	Dow div. Produktenleitungen	G	EWE Gasleitungen
G	Gasunie Erdgasleitungen	F	EWE Fm-Leitungen
W	TWV Stader Land Trinkwasser	I	EWE-Frieleitung
P	Sasol Ethylenleitung	S	Stadtwerke Stade Stromleitungen
W	Stadtwerke Stade Trinkwasserleitungen	G	Stadtwerke Stade Gasleitungen
F	Stadtwerke Stade 1kv - Erdkabel	L	Stadtwerke Stade Leitung Beleuchtung
	Tennet 380KV-Leitung	F	EON Fm-Leitungen
		E	EON div. Stromleitungen
			vorh. SW - Kanal/Leitung
			vorh. RW - Kanal
			T.Com Fernmeldeleitungen

Für die Vollständigkeit und Richtigkeit der in den Plänen eingetragenen Leitungen wird keine Gewähr übernommen! Die genaue Lage und Tiefe der einzelnen Leitungen ist bei den jeweiligen Versorgungsträgern zu erfragen.

ZEICHENERKLÄRUNG							
		Zaun		Schacht vorh.		Straßenablauf vorh.
		Stahlgittermast		Schieber Wasser		Straßenablauf gepl.
Gemarkungsgrenze		Stahlrohrmast		Schieber Gas		Mulde / Graben
Flurgrenze		Betonmast		Oberflurhydrant		Zufahrt
Mauer		Holzmast		Unterflurhydrant		Zugang
Hecke		Laterne		Kabelkasten Elt. / P.		Abwasser

Zeichenerklärung Entwässerung

Sammelleitung geplant mit Schächten, Fließrichtung, Haupt- und Nebensammlern

Sammelleitung vorh. mit Schächten, Fließrichtung, Haupt- und Nebensammlern

P-SW 1 — Polderschöpfwerk mit Nr.

Einleitstelle 21 — Einleitstelle Regelungsbauwerk z.B. Nr. 2 Nummer des Entwässerungsabschnittes z.B. Nr. 1 Nummer der Einleitstelle

Endschacht

Ersatzgraben Gebietsentwässerung

Grundplan Grundriss		Blatt 20.1
photogram. Aufnahme vom:	2003 / 2005	
verm.-techn. Feldvergleich vom:	2005	
Grundplan Kataster		Blatt 20.1
Maßnahme: A 26, BA 5	Stand vom: 03/2017	
Maßstab: 1 : 1.000	Grundlage: ALKIS-Daten	

hergestellt: aphos Leipzig AG, Prager Straße 17, 04103 Leipzig

hergestellt: LGLN Regionaldirektion Otterndorf Katasteramt Stade

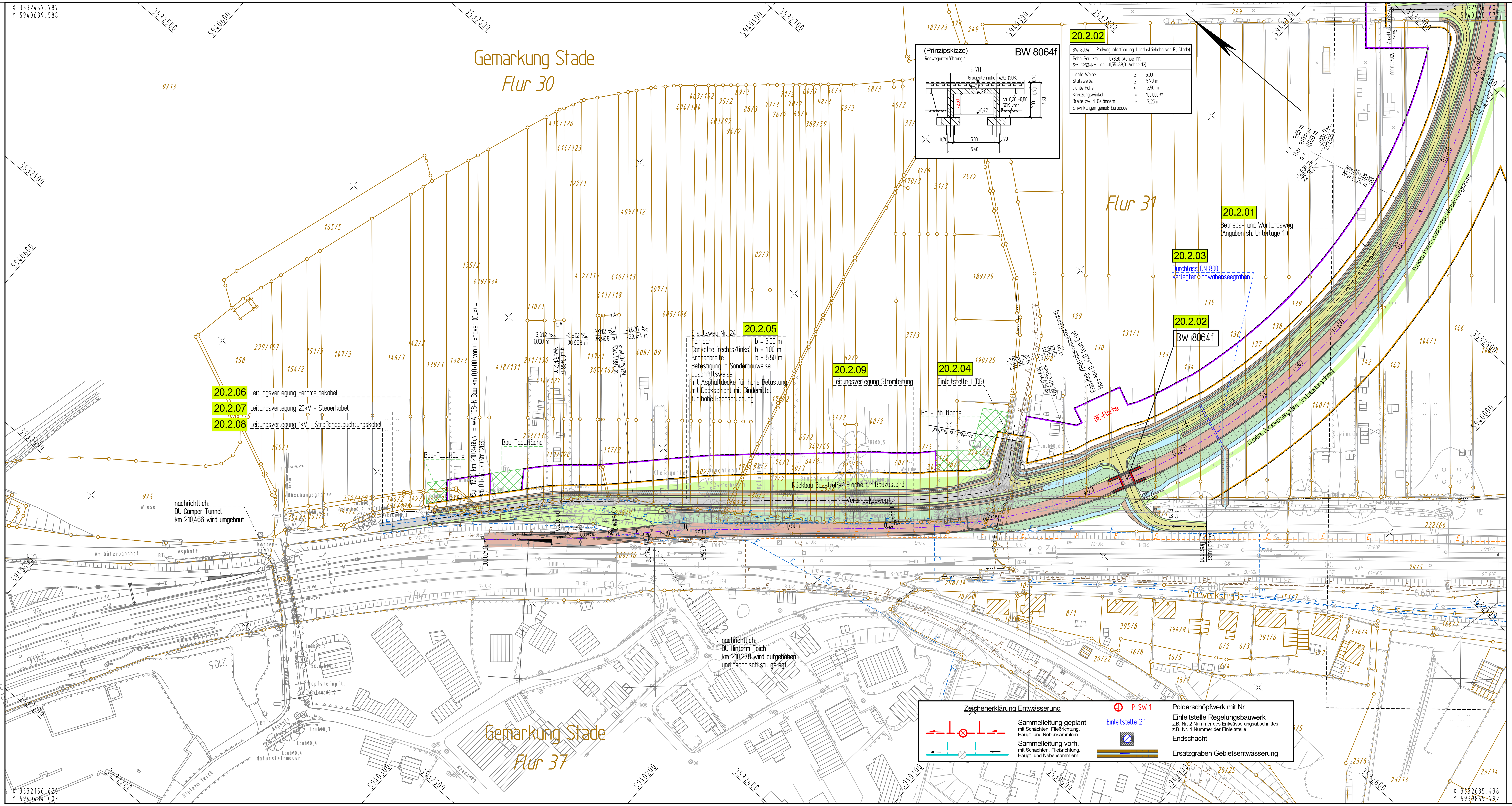

Lagestatus: 100 (Gauß-Krüger)
Höhenstatus: 160 (NHN)

Zeichenerklärung

- Teilverlegung Industriebahnstrecke 1263
- Mulde mit Fließrichtung
- Dammböschung, flache Böschung
- Bankett/Lärmschutzwand
- Standstreifen
- Fahrbahn, offenporiger Asphalt / Asphalt (Rifa DRO)
- Mittelstreifen, Achse / Rinne mit Straßenablauf und Querleitung
- Fahrbahn, offenporiger Asphalt / Asphalt (Rifa HH)
- Standstreifen
- Bankett
- Dammböschung; flache Böschung
- Straßenentwässerungsgraben mit Fließrichtung und Regelungsbauwerk
- Berme u. Geländeanpassung
- Ersatzweg mit Grundstückszufahrt: ungebundene Befestigung / gebundene Befestigung
- Geh-/Radweg
- Rekultivierung / Abbruch — Verfüllung der Grüppen für Vorgewende
- Bau-Tabuflächen
- Grunderwerbsgrenze Straßenbau
- vorübergehende Flächeninanspruchnahme für den Straßenbau
- vorübergehende Flächeninanspruchnahme landw. Anpassungsmaßnahmen
- Irritationsschutzwand für Fledermäuse
- Wildschutzzaun
- Wildschutzzaun mit Fischotterleiteinrichtung
- Wildschutzzaun mit Fischotter- und Amphibienleiteinrichtung
- Verbandsgrenze
- Fläche für Porenwasserbehandlungsanlage im Zeitraum der Vorbelastung
- gepl. Entwässerungsstrang mit Schacht und Fließrichtung
- Tiefpunkt / Hochpunkt / Fahrbahnquerneigung (25%)
- Gefällebrechpunkt mit Angabe von Gefälle (Steigung) in Prozent, Länge der Gefälle-(Steigungs-) Strecke, Ausrundungshalbmesser, Station, Höhe Tangentenschnittpunkt und Tangentenlänge (H = 74758.481 m, km = 87+380.008, h TS = 31.800, T = 333.999; -0.047 % 200.000 m; +0.286 % 100.000 m)
- 1: geplanter Gebäudeabbruch (Wohnhaus, Wirtschaftsgebäude); 2: bereits abgebrochenes Haus
- vorhandener / entfallender Baum
- Brückenwiderlager mit Brückenkappen
- Sichtdreieck
- 00.00 Regelungsnummer

INGENIEURGESELLSCHAFT FÜR BAU - UND VERMESSUNGSWESEN
igbv
André Novotny - Beratender Ingenieur -

Neue Straße 16
21244 Buchholz i. d. N.
Tel. 0 41 81 28 77 -0
Fax 0 41 81 28 77 -11
planung@igbv.de

Käthe-Krüger-Straße 17
21337 Lüneburg
Tel. 0 41 31 86 34 -0
Fax 0 41 31 86 34 -10
planung@igbv.de

Buchholz, den 31.07.2020 — gez. Novotny

	Datum	Name
bearbeitet	Juli 2020	Groll
gezeichnet	Juli 2020	Stapelfeldt
geprüft	Juli 2020	Pieper

0904.5b-04-05.1-020.2-2020-09-17-Sta

Entwurfsaufstellung:

Niedersächsiche Landesbehörde
für Straßenbau und Verkehr
Geschäftsbereich Oldenburg
Kaiserstraße 27
26122 Oldenburg

P-Nr.: 117 002
nachgeprüft: 08/2020 i.A. Schmidt

Nr.	Art der Änderung	Datum	Zeichen
3			
2			
1			

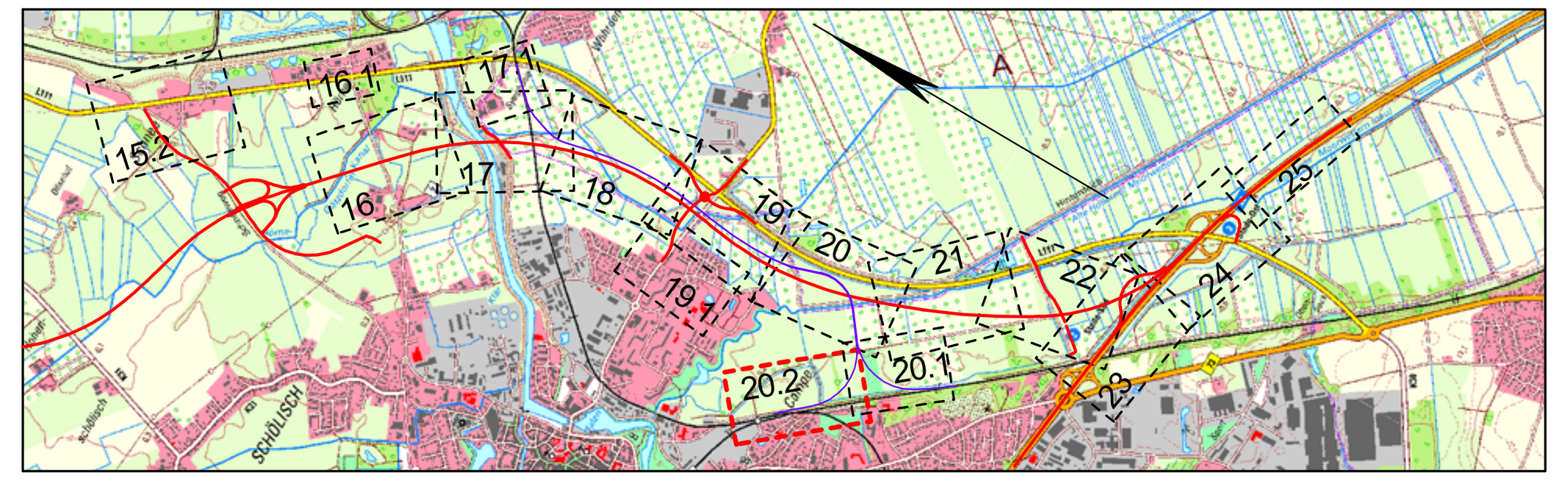

Feststellungsentwurf

Plankennzeichnung (PMS Projekt-Management-System)

Straßenbauverwaltung des Landes Niedersachsen

Straße / Abschn.-Nr. / Station: A 26 / 5b / -

PROJIS-Nr.: 0304 117 020

Unterlage / Blatt-Nr.: 05.1 / 20.2

Lageplan

Bau-km 14+414 bis Bau-km 15+118

Maßstab: 1:1.000

A 26
von Drochtersen bis Hamburg

- Abschnitt 5b -

von der Freiburger Straße bis zur AS Stade-Ost mit

Teilverlegung der Industriebahn Stade - Bützfleth (Strecke 1263)

Aufgestellt:

Niedersächsische Landesbehörde für Straßenbau und Verkehr Geschäftsbereich Oldenburg	DB-Netz AG Regionalbereich Nord
Oldenburg, den 31.08.2020	Hamburg, den 31.08.2020
im Auftrage gez. Wilke	im Auftrage gez. Balbabjan

Leitungen			
P AOS Rotschlammleitungen	E EWE Stromleitungen	W Stadtwerke Stade Trinkwasserleitungen	F EON Fm-Leitungen
P Dow div. Produktenleitungen	G EWE Gasleitungen	G Stadtwerke Stade Gasleitungen	EON div. Stromleitungen
G Gasunie Erdgasleitungen	F EWE Fm-Leitungen	E Stadtwerke Stade 1kv - Erdkabel	A vorh. SW - Kanal/Leitung
W TWV Stader Land Trinkwasser	EWE-Freileitung	E Stadtwerke Stade Leitung Beleuchtung	vorh. RW - Kanal
P Sasol Ethylenleitung	E Stadtwerke Stade Stromleitungen	Tennet 380kV-Leitung	F T-Com Fernmeldeleitungen

Für die Vollständigkeit und Richtigkeit der in den Plänen eingetragenen Leitungen wird keine Gewähr übernommen! Die genaue Lage und Tiefe der einzelnen Leitungen ist bei den jeweiligen Versorgungsträgern zu erfragen.

ZEICHENERKLÄRUNG			
Gemarkungsgrenze	Zaun	Schacht vorh.	Straßenablauf vorh.
Flurgrenze	Stahlgittermast	Schieber Wasser	Straßenablauf gepl.
Mauer	Stahlrohrmast	Schieber Gas	Mulde / Graben
Hecke	Betonmast	Oberflurhydrant	Zufahrt
	Holzmast	Unterflurhydrant	Zugang
	Laterne	Kabelkasten Elt. / P.	Abwasser

Quelle : Auszug aus den Geobasisdaten der Niedersächsischen Vermessungs- und Katasterverwaltung
© 2017 LGLN

Grundplan Grundriss	Blatt 20.2	hergestellt: aphos Leipzig AG, Prager Straße 17, 04103 Leipzig
photogram. Aufnahme vom: 2003 / 2005; verm.-techn. Feldvergleich vom: 2005		
Grundplan Kataster	Blatt 20.2	hergestellt: LGLN Regionaldirektion Otterndorf Katasteramt Stade
Maßnahme: A 26_BA 5; Maßstab: 1 : 1.000	Stand vom: 03/2017; Grundlage: ALKIS-Daten	

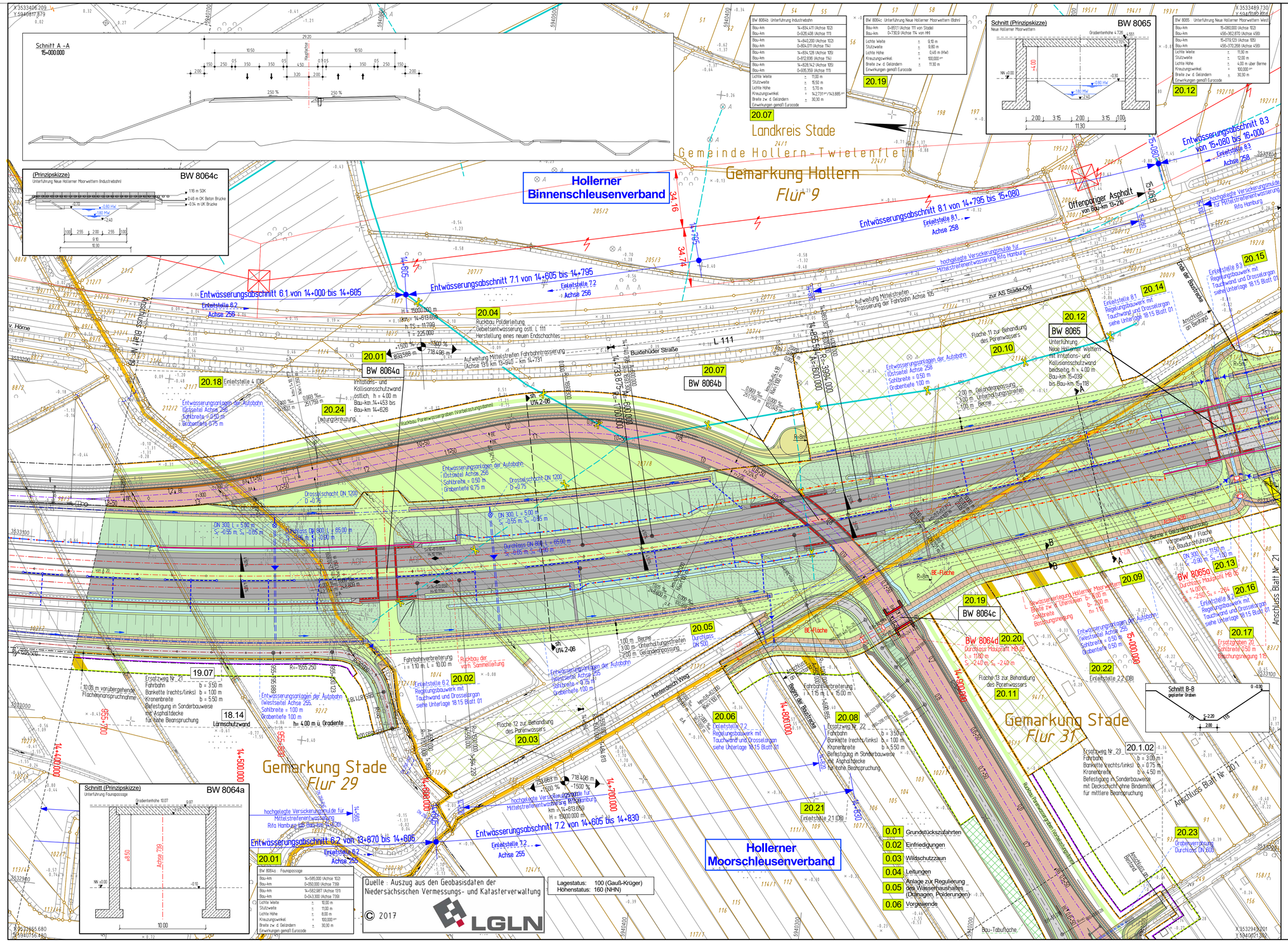

Zeichenerklärung

- Teilverlegung Industriebahnstrecke 1263
- Mulde mit Fließrichtung
- Dammböschung, flache Böschung
- Bankett/Lärmschutzwand Standstreifen
- Fahrbahn, offenporiger Asphalt / Asphalt (Rifa DRO)
- Mittelstreifen, Achse / Rinne mit Straßenablauf und Querleitung
- Fahrbahn, offenporiger Asphalt / Asphalt (Rifa HH)
- Standstreifen Bankett
- Dammböschung; flache Böschung
- Straßenentwässerungsgraben mit Fließrichtung und Regelungsbauwerk
- Berme u. Geländeanpassung
- Ersatzweg mit Grundstückszufahrt: ungebundene Befestigung / gebundene Befestigung
- Geh-/Radweg
- Rekultivierung / Abbruch — Verfüllung der Grüppen für Vorgewende
- Bau-Tabuflächen
- Grunderwerbsgrenze Straßenbau
- vorübergehende Flächeninanspruchnahme für den Straßenbau
- vorübergehende Flächeninanspruchnahme landw. Anpassungsmaßnahmen
- Irritationsschutzzaun für Fledermäuse
- Wildschutzzaun
- Wildschutzzaun mit Fischotterleiteinrichtung
- Wildschutzzaun mit Fischotter- und Amphibienleiteinrichtung
- Verbandsgrenze
- Fläche für Porenwasserbehandlungsanlage im Zeitraum der Vorbelastung
- gepl. Entwässerungsstrang mit Schacht und Fließrichtung
- Tiefpunkt / Hochpunkt / Fahrbahnquerneigung 2,5%
- H = 74.758 ü.81 m; km = 87+380.008; h TS = 31.800; T = 333.999 — Gefällebrechpunkt mit Angabe von Gefälle (Steigung) in Prozent, Länge der Gefälle-(Steigungs-) Strecke, Ausrundungshalbmesser, Station, Höhe Tangentenschnittpunkt und Tangentenlänge
- -0.47 % / 200.000 m; +0.286 % / 100.000 m
- 1: geplanter Gebäudeabbruch (Wohnhaus, Wirtschaftsgebäude); 2: bereits abgebrochenes Haus
- vorhandener / entfallender Baum
- Brückenwiederlager mit Brückenkappen
- Sichtdreieck
- 00.00 Regelungsnummer

INGENIEURGESELLSCHAFT FÜR BAU - UND VERMESSUNGSWESEN
igbv
Andrii Novotny - Beratender Ingenieur -

Neue Straße 16
21244 Buchholz i. d. N.
Tel. 0 41 81 28 77-0
Fax 0 41 81 28 77 -11
planung@igbv.de

Kälthe-Krüger-Straße 17
21337 Lüneburg
Tel. 0 41 31 86 34 -0
Fax 0 41 31 86 34 -10
planung@igbv.de

Buchholz, den 31.07.2020 — gez. Novotny

	Datum	Name
bearbeitet	Juli 2020	Groll
gezeichnet	Juli 2020	Stapelfeldt
geprüft	Juli 2020	Pieper

0904.5b-04-05.1-020-2020-09-17-Sta

Entwurfsaufstellung:

Niedersächsiche Landesbehörde
für Straßenbau und Verkehr
Geschäftsbereich Oldenburg
Kaiserstraße 27
26122 Oldenburg

P-Nr.: 117 002
nachgeprüft: 08/2020 i.A. Schmidt

Nr.	Art der Änderung	Datum	Zeichen
3			
2			
1			

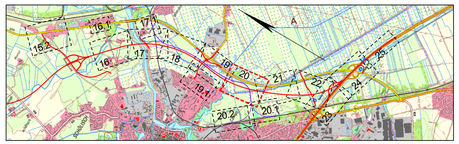

Feststellungsentwurf

Plankennzeichnung (PMS Projekt-Management-System)

Straßenbauverwaltung des Landes Niedersachsen

Straße / Abschn.-Nr. / Station: A 26 / 5b / -

PROJIS-Nr.: 0304 117 020

Unterlage / Blatt-Nr.: 05.1 / 20

Lageplan

Bau-km 14+414 bis Bau-km 15+113

Maßstab: 1:1.000

A 26
von Drochtersen bis Hamburg

- Abschnitt 5b -
von der Freiburger Straße bis zur AS Stade-Ost mit
Teilverlegung der Industriebahn Stade - Bützfleth (Strecke 1263)

Aufgestellt:

Niedersächsische Landesbehörde für Straßenbau und Verkehr Geschäftsbereich Oldenburg
Oldenburg, den .....31.08.2020.....
im Auftrage .....gez. Wilke.....

DB-Netz AG Regionalbereich Nord
Hamburg, den .....31.08.2020.....
im Auftrage .....gez. Balbaijan.....

0.01	Grundstückszufahrten
0.02	Einfriedigungen
0.03	Wildschutzzaun
0.04	Leitungen
0.05	Anlage zur Regulierung des Wasserhaushaltes (Dränagen, Polderungen)
0.06	Vorgewende

ACS Rotschlammleitungen
Dow div. Produktenleitungen
Gasunie Erdgasleitungen
TWV Stader Land Trinkwasser
Sasol Ethylenleitung
EWE Stromleitungen
EWE Gasleitungen
EWE Fm-Leitungen
EWE-Freileitung
Stadtwerke Stade Stromleitungen
Stadtwerke Stade Trinkwasserleitungen
Stadtwerke Stade Gasleitungen
Stadtwerke Stade 1kv - Erdkabel
Stadtwerke Stade Leitung Beleuchtung
Tennet 380kV-Leitung
EON Fm-Leitungen
EON div. Stromleitungen
vorh. SW - Kanal/Leitung
vorh. RW - Kanal
T.-Com Fernmeldeleitungen

Für die Vollständigkeit und Richtigkeit der in den Plänen eingetragenen Leitungen wird keine Gewähr übernommen! Die genaue Lage und Tiefe der einzelnen Leitungen ist bei den jeweiligen Versorgungsträgern zu erfragen.

ZEICHENERKLÄRUNG

Gemarkungsgrenze	Zaun	Schacht vorh.	Straßenablauf vorh.
Flurgrenze	Stahlgittermast	Schieber Wasser	Straßenablauf gepl.
Mauer	Stahlrohrmast	Schieber Gas	Mulde / Graben
Hecke	Betonmast	Oberflurhydrant	Zufahrt
	Holzmast	Unterflurhydrant	Zugang
	Laterne	Kabelkasten Elt. / P.	Abwasser

Zeichenerklärung Entwässerung

- Sammelleitung geplant mit Schächten, Fließrichtung, Haupt- und Nebensammlern
- Sammelleitung vorh. mit Schächten, Fließrichtung, Haupt- und Nebensammlern
- P-SW 1 / Einleitstelle 2.1 — Polderschöpfwerk mit Nr.
- Einleitstelle Regelungsbauwerk z.B. Nr. 2 Nummer des Entwässerungsabschnittes z.B. Nr. 1 Nummer der Einleitstelle
- Endschacht
- Ersatzgraben Gebietsentwässerung

Grundplan Grundriss	Blatt 20	hergestellt:	aphos Leipzig AG, Prager Straße 17, 04103 Leipzig
photogram. Aufnahme vom: 2003 / 2005; verm.-techn. Feldvergleich vom: 2005			
Grundplan Kataster	Blatt 20	hergestellt:	LGLN Regionaldirektion Otterndorf Katasteramt Stade
Maßnahme: A 26, BA 5; Maßstab: 1 : 1.500; Stand vom: 03/2017; Grundlage: ALKIS-Daten			

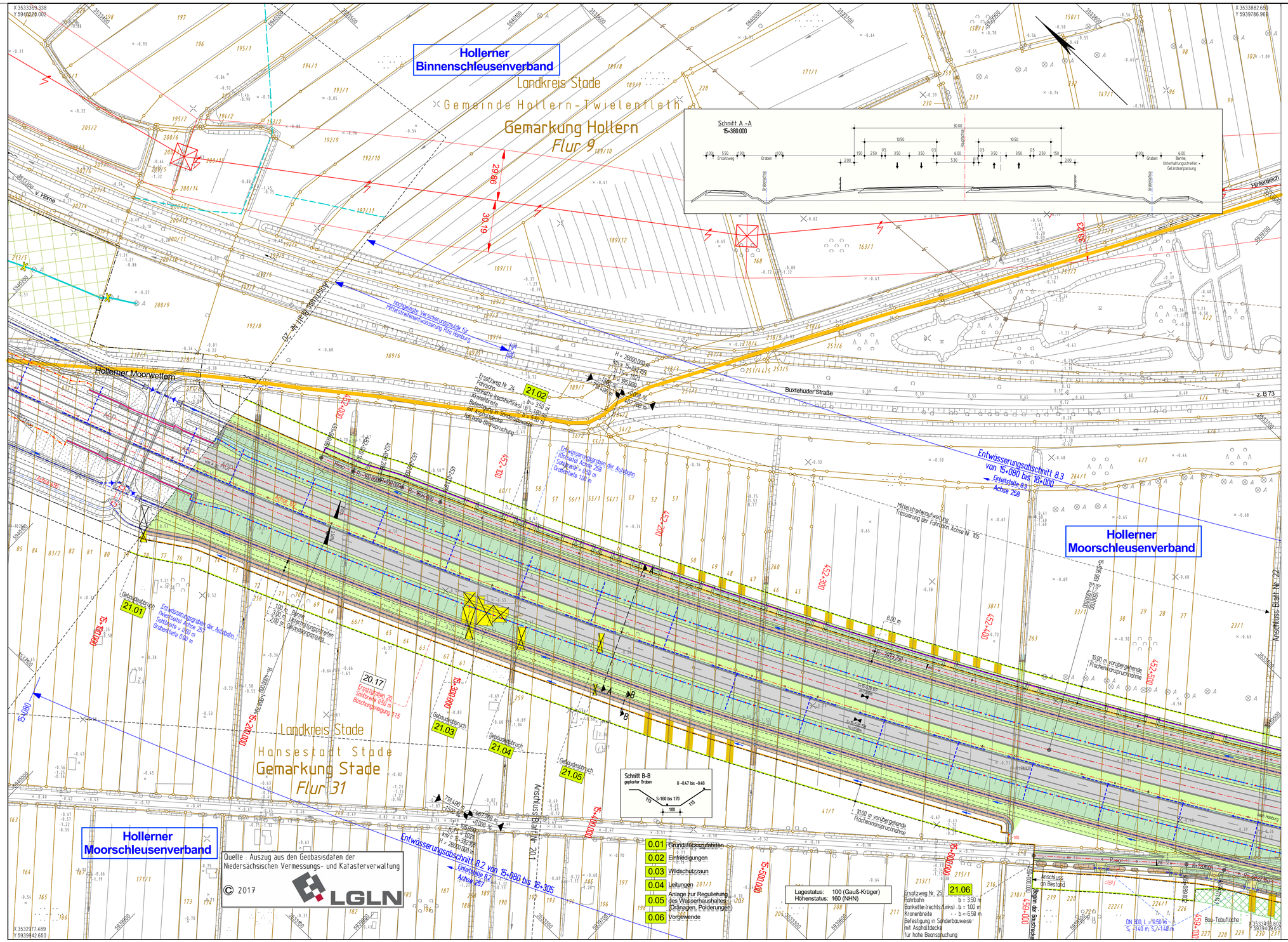

Zeichenerklärung

- Teilverlegung Industriebahnstrecke 1263
- Mulde mit Fließrichtung
- Dammböschung, flache Böschung
- Bankett/Lärmschutzwand, Standstreifen
- Fahrbahn, offenporiger Asphalt / Asphalt (Rifa DRO)
- Mittelstreifen, Achse / Rinne mit Straßenablauf und Querleitung
- Fahrbahn, offenporiger Asphalt / Asphalt (Rifa HH), Standstreifen, Bankett
- Dammböschung; flache Böschung
- Straßenentwässerungsgraben mit Fließrichtung und Regelungsbauwerk
- Berme u. Geländeanpassung
- Ersatzweg mit Grundstückszufahrt: ungebundene Befestigung / gebundene Befestigung
- Geh-/Radweg
- Rekultivierung / Abbruch — Verfüllung der Grüppen für Vorgewende
- Bau-Tabuflächen
- Grunderwerbsgrenze Straßenbau
- vorübergehende Flächeninanspruchnahme für den Straßenbau
- vorübergehende Flächeninanspruchnahme landw. Anpassungsmaßnahmen
- Irritationsschutzwand für Fledermäuse
- Wildschutzzaun
- Wildschutzzaun mit Fischotterleiteinrichtung
- Wildschutzzaun mit Fischotter- und Amphibienleiteinrichtung
- Verbandsgrenze
- Fläche für Porenwasserbehandlungsanlage im Zeitraum der Vorbelastung
- gepl. Entwässerungsstrang mit Schacht und Fließrichtung
- Tiefpunkt / Hochpunkt / Fahrbahnquerneigung 2.5%
- H = 74.758 ü.81 m; km = 87+380.028; h TS = 31.600; T = 333.990 — Gefällebrechpunkt mit Angabe von Gefälle (Steigung) in Prozent, Länge der Gefälle-(Steigungs-) Strecke, Ausrundungshalbmesser, Station, Höhe Tangentenschnittpunkt und Tangentenlänge
- -0.47 % / 200.000 m; -0.286 % / 100.000 m
- 1: geplanter Gebäudeabbruch (Wohnhaus, Wirtschaftsgebäude) 2: bereits abgebrochenes Haus
- vorhandener / entfallender Baum
- Brückenwiderlager mit Brückenkappen
- Sichtdreieck
- 00.00 Regelungsnummer

INGENIEURGESELLSCHAFT FÜR BAU - UND VERMESSUNGSWESEN
igbv
André Novotny - Beratender Ingenieur -
Neue Straße 16, 21244 Buchholz i. d. N., Tel. 0 41 81 28 77-0, Fax 0 41 81 28 77 -11, planung@igbv.de
Kälthe-Krüger-Straße 17, 21337 Lüneburg, Tel. 0 41 31 86 34 -0, Fax 0 41 31 86 34 -10, planung@igbv.de
Buchholz, den 31.07.2020 — gez. Novotny

	Datum	Name
bearbeitet	Juli 2020	Groll
gezeichnet	Juli 2020	Stapelfeldt
geprüft	Juli 2020	Pieper

0904.5b-04-05.1-021-2020-08-31-Sta

Entwurfsaufstellung:

Niedersächsiche Landesbehörde
für Straßenbau und Verkehr
Geschäftsbereich Oldenburg
Kaiserstraße 27
26122 Oldenburg

P-Nr.: 117 002

nachgeprüft: 08/2020 i.A. Schmidt

Küstenautobahn

Nr.	Art der Änderung	Datum	Zeichen
3			
2			
1			

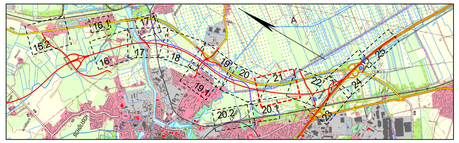

Feststellungsentwurf

Plankennzeichnung (PMS Projekt-Management-System)

Straßenbauverwaltung des Landes Niedersachsen

Straße / Abschn.-Nr. / Station: A 26 / 5b / -

PROJIS-Nr.: 0304 117 020

Unterlage / Blatt-Nr.: 05.1 / 21

Lageplan

Bau-km 15+113 bis Bau-km 15+799

Maßstab: 1:1.000

A 26
von Drochtersen bis Hamburg

- Abschnitt 5b -

von der Freiburger Straße bis zur AS Stade-Ost mit
Teilverlegung der Industriebahn Stade - Bützfleth (Strecke 1263)

Aufgestellt:

Niedersächsische Landesbehörde für Straßenbau und Verkehr Geschäftsbereich Oldenburg
Oldenburg, den .....31.08.2020.....
im Auftrage .....gez. Wilke.....

DB-Netz AG Regionalbereich Nord
Hamburg, den .....31.08.2020.....
im Auftrage ...gez. Balbabjan.....

P	AOS Rotschlammleitungen	E	EWE Stromleitungen
D	Dow div. Produktenleitungen	G	EWE Gasleitungen
G	Gasunie Erdgasleitungen	F	EWE Fm-Leitungen
W	TWV Stader Land Trinkwasser	F	EWE-Freileitung
	Sasol Ethylenleitung		Stadtwerke Stade Stromleitungen
W	Stadtwerke Stade Trinkwasserleitungen	F	EON Fm-Leitungen
G	Stadtwerke Stade Gasleitungen		EON div. Stromleitungen
F	Stadtwerke Stade 1kv - Erdkabel		vorh. SW - Kanal/Leitung
	Stadtwerke Stade Leitung Beleuchtung		vorh. RW - Kanal
	Tennet 380kV-Leitung		T-Com Fernmeldeleitungen

Für die Vollständigkeit und Richtigkeit der in den Plänen eingetragenen Leitungen wird keine Gewähr übernommen! Die genaue Lage und Tiefe der einzelnen Leitungen ist bei den jeweiligen Versorgungsträgern zu erfragen.

ZEICHENERKLÄRUNG

Gemarkungsgrenze	Zaun	Schacht vorh.	Straßenablauf vorh.
Flurgrenze	Stahlgittermast	Schieber Wasser	Straßenablauf gepl.
Mauer	Stahlrohrmast	Schieber Gas	Mulde / Graben
Hecke	Betonmast	Oberflurhydrant	Zufahrt
	Holzmast	Unterflurhydrant	Zugang
	Laterne	Kabelkasten Elt. / P.	Abwasser

Zeichenerklärung Entwässerung

- Sammelleitung geplant mit Schachten, Fließrichtung, Haupt- und Nebensammlern
- Sammelleitung vorh. mit Schachten, Fließrichtung, Haupt- und Nebensammlern
- P-Sw 1 — Polderschöpfwerk mit Nr.
- Einleitstelle 21 — Einleitstelle Regelungsbauwerk z.B. Nr. 2 Nummer des Entwässerungsabschnittes z.B. Nr. 1 Nummer der Einleitstelle
- Endschacht
- Ersatzgraben Gebietsentwässerung

Grundplan Grundriss		Blatt 21	
photogram. Aufnahme vom:	2003 / 2005	Hergestellt:	aphos Leipzig AG, Prager Straße 17, 04103 Leipzig
verm.-techn. Feldvergleich vom:	2005		
Grundplan Katster		Blatt 21	
Maßnahme: A 26, BA 5	Stand vom: 03/2017	Hergestellt:	LGLN Regionaldirektion Otterndorf Katasteramt Stade
Maßstab: 1 : 1.000	Grundlage: ALKIS-Daten		

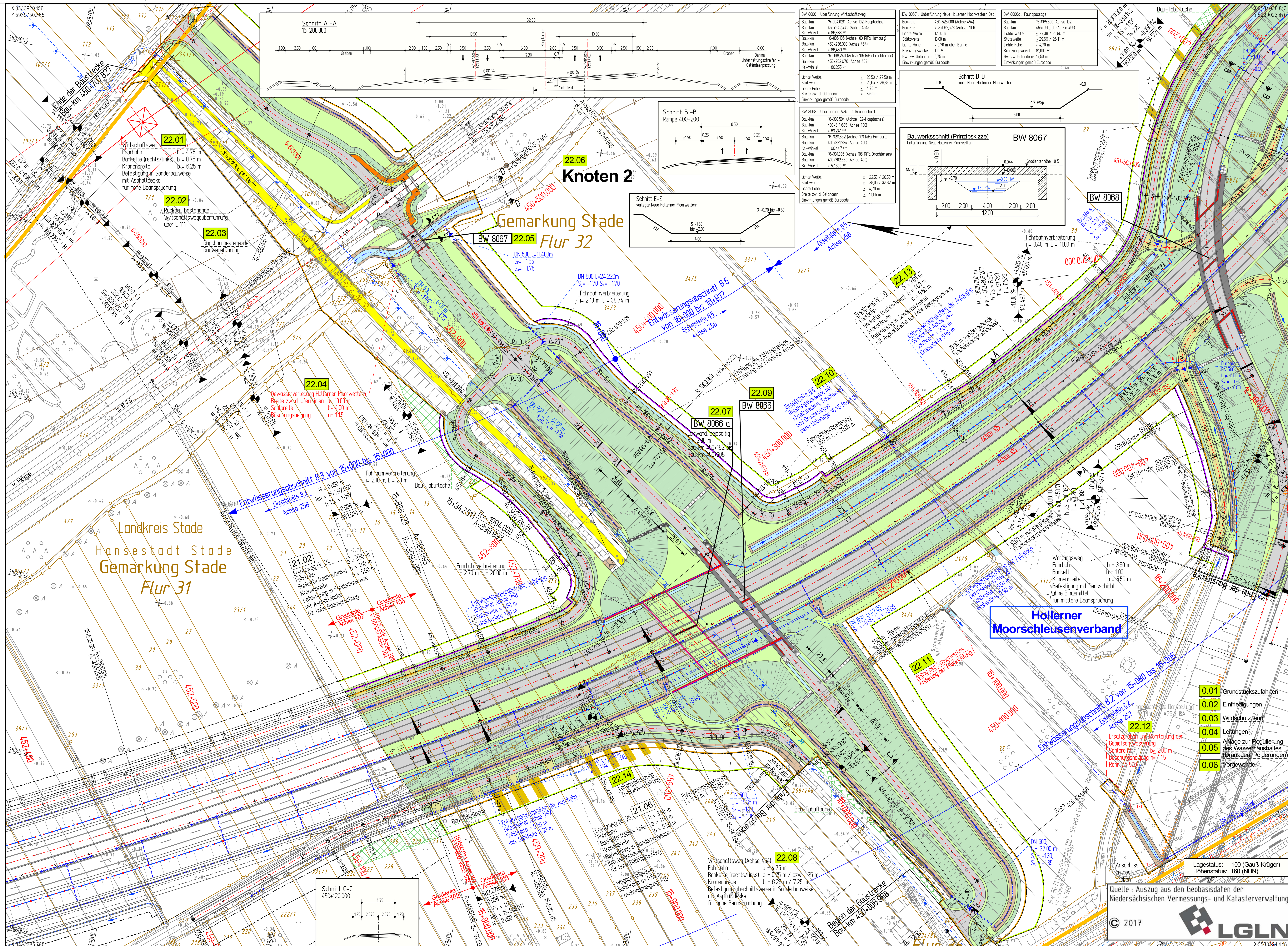

BW 8066 : Überführung Wirtschaftsweg	
Bau-km	15+004,029 (Achse 102-Hauptachse)
Bau-km	450+242,442 (Achse 454)
Kr.-Winkel	= 86,383 gon
Bau-km	16+006,106 (Achse 103 RiFa Hamburg)
Bau-km	450+236,303 (Achse 454)
Kr.-Winkel	= 86,459 gon
Bau-km	15+998,240 (Achse 105 RiFa Drochtersen)
Bau-km	450+252,678 (Achse 454)
Kr.-Winkel	= 86,255 gon
Lichte Weite	≥ 23,50 / 27,50 m
Stützweite	≥ 25,64 / 29,83 m
Lichte Höhe	≥ 4,70 m
Breite zw. d. Geländern	≥ 8,60 m
Einwirkungen gemäß Eurocode	

BW 8068 : Überführung A26 - 1. Bauabschnitt	
Bau-km	16+330,504 (Achse 102-Hauptachse)
Bau-km	400+314,685 (Achse 400)
Kr.-Winkel	= 63,241 gon
Bau-km	16+329,362 (Achse 103 RiFa Hamburg)
Bau-km	400+321,734 (Achse 400)
Kr.-Winkel	= 66,447 gon
Bau-km	16+331,036 (Achse 105 RiFa Drochtersen)
Bau-km	400+302,380 (Achse 400)
Kr.-Winkel	= 57,600 gon
Lichte Weite	≥ 22,50 / 26,50 m
Stützweite	≥ 28,05 / 32,82 m
Lichte Höhe	≥ 4,70 m
Breite zw. d. Geländern	≥ 14,55 m
Einwirkungen gemäß Eurocode	

BW 8067 : Unterführung Neue Hollerner Moorwettern Ost	
Bau-km	450+525,000 (Achse 454)
Bau-km	708+062,573 (Achse 709)
Lichte Weite	12,00 m
Stützweite	13,00 m
Lichte Höhe	≥ 0,70 m über Berme
Kreuzungswinkel	100 gon
Bw. zw. Geländern	5,75 m
Einwirkungen gemäß Eurocode	

BW 8066a : Faunapassage	
Bau-km	15+965,500 (Achse 102)
Bau-km	455+050,000 (Achse 455)
Lichte Weite	≥ 27,38 / 23,96 m
Stützweite	≥ 29,69 / 26,11 m
Lichte Höhe	≥ 4,70 m
Kreuzungswinkel	81,000 gon
Bw. zw. Geländern	14,50 m
Einwirkungen gemäß Eurocode	

Zeichenerklärung

- Teilverlegung Industriebahnstrecke 1263
- Mulde mit Fließrichtung
- Dammböschung, flache Böschung
- Bankett/Lärmschutzwand
- Standstreifen
- Fahrbahn, offenporiger Asphalt / Asphalt (Rifa DRO)
- Mittelstreifen, Achse / Rinne mit Straßenablauf und Querleitung
- Fahrbahn, offenporiger Asphalt / Asphalt (Rifa HH)
- Standstreifen
- Bankett
- Dammböschung; flache Böschung
- Straßenentwässerungsgraben mit Fließrichtung und Regelungsbauwerk
- Berme u. Geländeanpassung
- Ersatzweg mit Grundstückszufahrt: ungebundene Befestigung / gebundene Befestigung
- Geh-/Radweg
- Rekultivierung / Abbruch Verfüllung der Grüppen für Vorgewende
- Bau-Tabuflächen
- Grunderwerbsgrenze Straßenbau
- vorübergehende Flächeninanspruchnahme für den Straßenbau
- vorübergehende Flächeninanspruchnahme landw. Anpassungsmaßnahmen
- Irritationsschutzwand für Fledermäuse
- Wildschutzzaun
- Wildschutzzaun mit Fischotterleiteinrichtung
- Wildschutzzaun mit Fischotter- und Amphibienleiteinrichtung
- Verbandsgrenze
- Fläche für Porenwasserbehandlungsanlage im Zeitraum der Vorbelastung
- gepl. Entwässerungsstrang mit Schacht und Fließrichtung
- Tiefpunkt / Hochpunkt / Fahrbahnquerneigung
- Gefällebrechpunkt mit Angabe von Gefälle (Steigung) in Prozent, Länge der Gefälle-(Steigungs-) Strecke, Ausrundungshalbmesser, Station, Höhe Tangentenschnittpunkt und Tangentenlänge (H = 74758.481 m, km = 87+380.008, h TS = 31.800, T = 333.999, -0.047 % 200.000 m, +0.286 % 100.000 m)
- 1: geplanter Gebäudeabbruch (Wohnhaus, Wirtschaftsgebäude)
- 2: bereits abgebrochenes Haus
- vorhandener / entfallender Baum
- Brückenwiderlager mit Brückenkappen
- Sichtdreieck
- 00.00 Regelungsnummer

INGENIEURGESELLSCHAFT FÜR BAU - UND VERMESSUNGSWESEN
igbv
André Novotny - Beratender Ingenieur -
Neue Straße 16, 21244 Buchholz i. d. N., Tel. 0 41 81 28 77 -0, Fax 0 41 81 28 77 -11, planung@igbv.de
Käthe-Krüger-Straße 17, 21337 Lüneburg, Tel. 0 41 31 86 34 -0, Fax 0 41 31 86 34 -10, planung@igbv.de
Buchholz, den 31.07.2020
gez. Novotny

	Datum	Name
bearbeitet	Juli 2020	Groll
gezeichnet	Juli 2020	Stapelfeldt
geprüft	Juli 2020	Pieper

0904.5b-04-05.1-022-2020-09-17-Sta

Entwurfsaufstellung:

Niedersächsiche Landesbehörde für Straßenbau und Verkehr Geschäftsbereich Oldenburg Kaiserstraße 27 26122 Oldenburg

P-Nr.: 117 002

nachgeprüft: 08/2020 i.A. Schmidt

Küstenautobahn

Nr.	Art der Änderung	Datum	Zeichen
3			
2			
1			

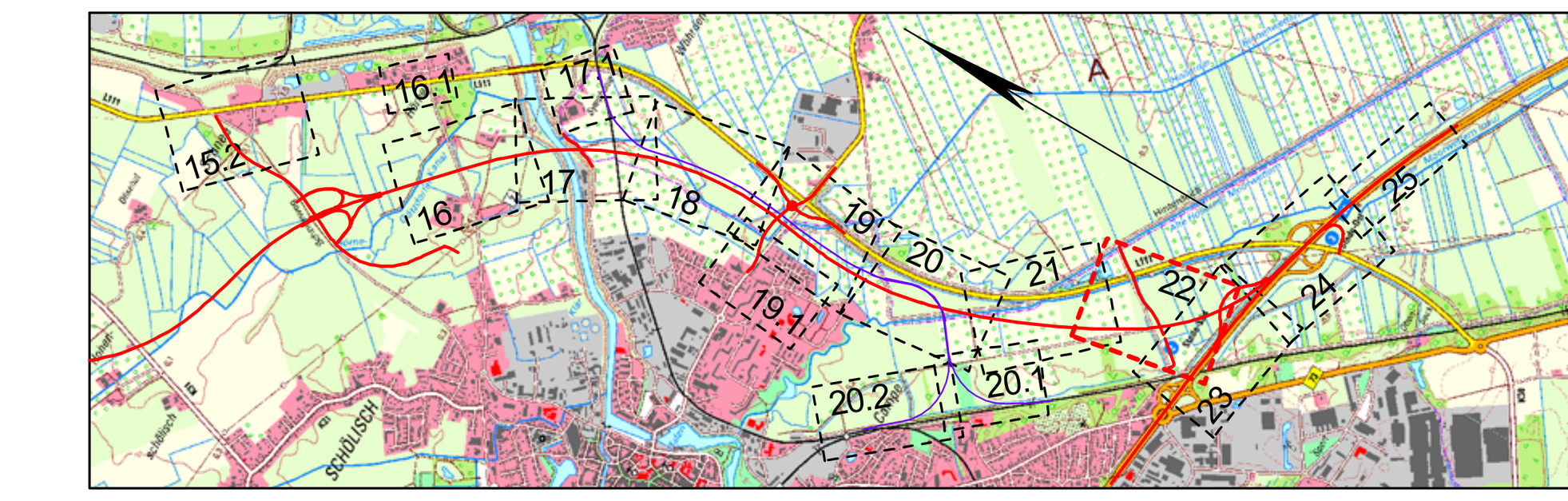

Feststellungsentwurf

Plankennzeichnung (PMS Projekt-Management-System)

Straßenbauverwaltung des Landes Niedersachsen

Straße / Abschn.-Nr. / Station: A 26 / 5b / -

PROJIS-Nr.: 0304 117 020

Unterlage / Blatt-Nr.: 05.1 / 22

Lageplan

Bau-km 15+799 bis Bau-km 16+404

Maßstab: 1:1.000

A 26 von Drochtersen bis Hamburg

- Abschnitt 5b -

von der Freiburger Straße bis zur AS Stade-Ost mit **Teilverlegung der Industriebahn Stade - Bützfleth (Strecke 1263)**

Aufgestellt:

Niedersächsische Landesbehörde für Straßenbau und Verkehr Geschäftsbereich Oldenburg	DB-Netz AG Regionalbereich Nord
Oldenburg, den 31.08.2020	Hamburg, den 31.08.2020
im Auftrage gez. Wilke	im Auftrage gez. Balbabjan

AOS Rotschlammleitungen	EWE Stromleitungen	Stadtwerke Stade Trinkwasserleitungen	EON Fm-Leitungen
Dow div. Produktenleitungen	EWE Gasleitungen	Stadtwerke Stade Gasleitungen	EON div. Stromleitungen
Gasunie Erdgasleitungen	EWE Fm-Leitungen	Stadtwerke Stade 1kv - Erdkabel	vorh. SW - Kanal/Leitung
TWV Stader Land Trinkwasser	EWE-Freileitung	Stadtwerke Stade Leitung Beleuchtung	vorh. RW - Kanal
Sasol Ethylenleitung	Stadtwerke Stade Stromleitungen	Tennet 380kV-Leitung	T-Com Fernmeldeleitungen

Für die Vollständigkeit und Richtigkeit der in den Plänen eingetragenen Leitungen wird keine Gewähr übernommen! Die genaue Lage und Tiefe der einzelnen Leitungen ist bei den jeweiligen Versorgungsträgern zu erfragen.

ZEICHENERKLÄRUNG			
	Zaun	Schacht vorh.	Straßenablauf vorh.
	Stahlgittermast	Schieber Wasser	Straßenablauf gepl.
Gemarkungsgrenze	Stahlrohrmast	Schieber Gas	Mulde / Graben
Flurgrenze	Betonmast	Oberflurhydrant	Zufahrt
Mauer	Holzmast	Unterflurhydrant	Zugang
Hecke	Laterne	Kabelkasten Elt. / P.	Abwasser

Zeichenerklärung Entwässerung

- Sammelleitung geplant mit Schächten, Fließrichtung, Haupt- und Nebensammlern
- Sammelleitung vorh. mit Schächten, Fließrichtung, Haupt- und Nebensammlern
- P-SW 1 Polderschöpfwerk mit Nr.
- Einleitstelle 2.1 Einleitstelle Regelungsbauwerk z.B. Nr. 2 Nummer des Entwässerungsabschnittes z.B. Nr. 1 Nummer der Einleitstelle
- Endschacht
- Ersatzgraben Gebietsentwässerung

Grundplan Grundriss		Blatt 22	hergestellt: aphos Leipzig AG, Prager Straße 17, 04103 Leipzig
photogram. Aufnahme vom:	2003 / 2005		
verm.-techn. Feldvergleich vom:	2005		
Grundplan Kataster		Blatt 22	hergestellt: LGLN Regionaldirektion Otterndorf Katasteramt Stade
Maßnahme: A 26_BA 5	Stand vom: 03/2017		
Maßstab: 1 : 1.000	Grundlage: ALKIS-Daten		

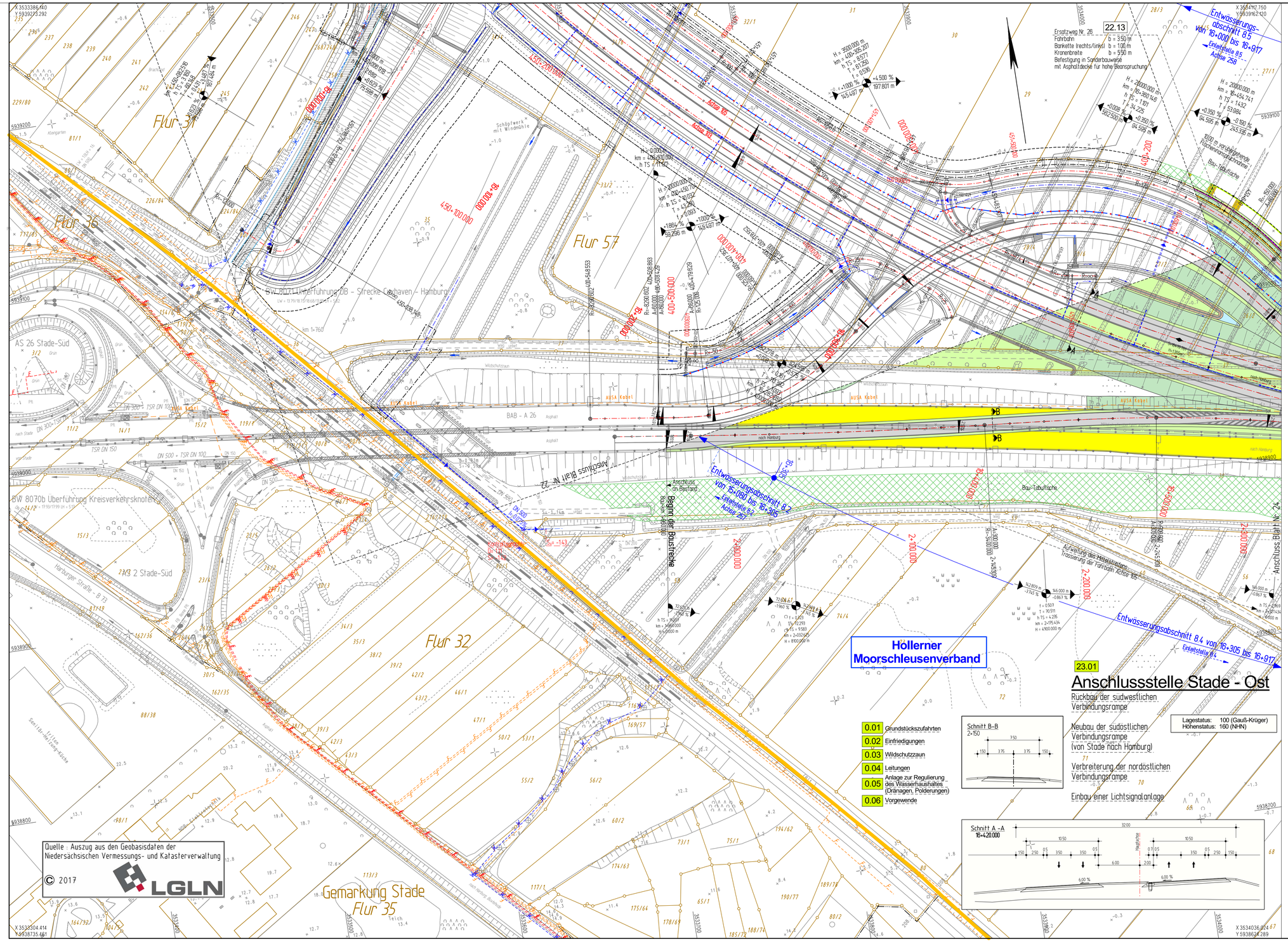

Zeichenerklärung

- Teilverlegung Industriebahnstrecke 1263
- Mulde mit Fließrichtung
- Dammböschung, flache Böschung
- Bankett/Lärmschutzwand
- Standstreifen
- Fahrbahn, offenporiger Asphalt / Asphalt (Rfa DRO)
- Mittelstreifen, Achse / Rinne mit Straßenablauf und Querleitung
- Fahrbahn, offenporiger Asphalt / Asphalt (Rfa HH)
- Standstreifen
- Bankett
- Dammböschung; flache Böschung
- Straßenentwässerungsgraben mit Fließrichtung und Regelungsbauwerk
- Berme u. Geländeanpassung
- Ersatzweg mit Grundstückszufahrt: ungebundene Befestigung / gebundene Befestigung
- Geh-/Radweg
- Rekultivierung / Abbruch — Verfüllung der Grüppen für Vorgewende
- Bau-Tabuflächen
- Grunderwerbsgrenze Straßenbau
- vorübergehende Flächeninanspruchnahme für den Straßenbau
- vorübergehende Flächeninanspruchnahme landw. Anpassungsmaßnahmen
- Irritationsschutzwand für Fledermäuse
- Wildschutzzaun
- Wildschutzzaun mit Fischotterleiteinrichtung
- Wildschutzzaun mit Fischotter- und Amphibienleiteinrichtung
- Verbandsgrenze
- Fläche für Porenwasserbehandlungsanlage im Zeitraum der Vorbelastung
- gepl. Entwässerungsstrang mit Schacht und Fließrichtung
- Tiefpunkt / Hochpunkt / Fahrbahnquerneigung
- H = 74.758,481 m; km = 87+380.008; h TS = 31.800; T = 331.880; -0.04/7 %; +0.286 % — Gefällebruchpunkt mit Angabe von Gefälle (Steigung) in Prozent, Länge der Gefälle-(Steigungs-) Strecke, Ausrundungshalbmesser, Station, Höhe Tangentenschnittpunkt und Tangentenlänge
- 1: geplanter Gebäudeabbruch (Wohnhaus, Wirtschaftsgebäude); 2: bereits abgebrochenes Haus
- vorhandener / entfallender Baum
- Brückenwiderlager mit Brückenkappen
- Sichtdreieck
- 00.00 — Regelungsnummer

INGENIEURGESELLSCHAFT FÜR BAU - UND VERMESSUNGSWESEN
/gbv
André Novotny - Beratender Ingenieur -

Neue Straße 16
21244 Buchholz i. d. N.
Tel. 0 41 81 28 77-0
Fax 0 41 81 28 77-11
planung@igbv.de

Kathe-Krüger-Straße 17
21337 Lüneburg
Tel. 0 41 31 86 34 -0
Fax 0 41 31 86 34 -10
planung@igbv.de

Buchholz, den 31.07.2020 — gez. Novotny

	Datum	Name
bearbeitet	Juli 2020	Groll
gezeichnet	Juli 2020	Stapelfeldt
geprüft	Juli 2020	Pieper

0904.5b-04-05.1-023-2020-08-31-Sta

Entwurfsaufstellung:

Niedersächsische Landesbehörde
für Straßenbau und Verkehr
Geschäftsbereich Oldenburg
Kaiserstraße 27
26122 Oldenburg

P.-Nr.: 117 002

nachgeprüft: 08/2020 i.A. Schmidt

Nr.	Art der Änderung	Datum	Zeichen
3			
2			
1			

Feststellungsentwurf

Plankennzeichnung (PMS Projekt-Management-System)

Straßenbauverwaltung des Landes Niedersachsen

Straße / Abschn.-Nr. / Station: A 26 / 5b / -

PROJIS-Nr.: 0304 117 020

Unterlage / Blatt-Nr.: 05.1 / 23

Lageplan

Bau-km 16+404 bis Bau-km 16+544

Maßstab: 1:1.000

A 26
von Drochtersen bis Hamburg

- Abschnitt 5b -

von der Freiburger Straße bis zur AS Stade-Ost mit
Teilverlegung der Industriebahn Stade - Bützfleth (Strecke 1263)

Aufgestellt:

Niedersächsische Landesbehörde für Straßenbau und Verkehr Geschäftsbereich Oldenburg
Oldenburg, den ..... 31.08.2020 .....
im Auftrage ..... gez. Wilke .....

DB-Netz AG Regionalbereich Nord
Hamburg, den ..... 31.08.2020 .....
im Auftrage ..... gez. Balbabijan .....

0.01 Grundstückszufahrten
0.02 Einfriedigungen
0.03 Wildschutzzaun
0.04 Leitungen
0.05 Anlage zur Regulierung des Wasserhaushaltes (Dränagen, Polderungen)
0.06 Vorgewende

Schnitt B-B
2+150

23.01

Anschlussstelle Stade - Ost

Rückbau der südwestlichen Verbindungsrampe

Neubau der südostlichen Verbindungsrampe (von Stade nach Hamburg)

Verbreiterung der nordöstlichen Verbindungsrampe

Einbau einer Lichtsignalanlage

Lagestatus: 100 (Gauß-Krüger)
Höhenstatus: 160 (NHN)

Schnitt A -A
16+420.000

AOS Rotschlammleitungen	EWE Stromleitungen	Stadtwerke Stade Trinkwasserleitungen	EON Fm-Leitungen	Zaun	Schacht vorh.	Straßenablauf vorh.
Dow div. Produktenleitungen	EWE Gasleitungen	Stadtwerke Stade Gasleitungen	EON div. Stromleitungen	Stahlgittermast	Schieber Wasser	Straßenablauf gepl.
Gasunie Erdgasleitungen	EWE Fm-Leitungen	Stadtwerke Stade 1kv - Erdkabel	vorh. SW - Kanal/Leitung	Gemarkungsgrenze / Stahlrohrmast	Schieber Gas	Mulde / Graben
TWV Stader Land Trinkwasser	EWE-Freileitung	Stadtwerke Stade Leitung Beleuchtung	vorh. RW - Kanal	Flurgrenze / Betonmast	Oberflurhydrant	Zufahrt
Sasol Ethylenleitung	Stadtwerke Stade Stromleitungen	Tennet 380kV-Leitung	T-Com Fernmeldeleitungen	Mauer / Holzmast	Unterflurhydrant	Zugang
				Hecke / Laterne	Kabelkasten Elt. / P.	Abwasser

Für die Vollständigkeit und Richtigkeit der in den Plänen eingetragenen Leitungen wird keine Gewähr übernommen! Die genaue Lage und Tiefe der einzelnen Leitungen ist bei den jeweiligen Versorgungsträgern zu erfragen.

Zeichenerklärung Entwässerung

- Sammelleitung geplant mit Schächten, Fließrichtung, Haupt- und Nebensammlern
- Sammelleitung vorh. mit Schächten, Fließrichtung, Haupt- und Nebensammlern
- P-SW 1 — Polderschöpfwerk mit Nr.
- Einleitstelle 21 — Einleitstelle Regelungsbauwerk; z.B. Nr. 2 Nummer des Einleitsserungsabschnittes; z.B. Nr. 1 Nummer der Einleitstelle
- Endschacht
- Ersatzgraben Gebietsentwässerung

Grundplan Grundriss		Blatt 23	hergestellt: aphos Leipzig AG, Prager Straße 17, 04103 Leipzig
photogram. Aufnahme vom:	2003 / 2005		
verm.-techn. Feldvergleich vom:	2005		
Grundplan Kataster		**Blatt 23**	hergestellt: LGLN Regionaldirektion Otterndorf Katasteramt Stade
Maßnahme: A 26, BA 5	Stand vom: 03/2017		
Maßstab: 1 : 1000	Grundlage: ALKIS-Daten		

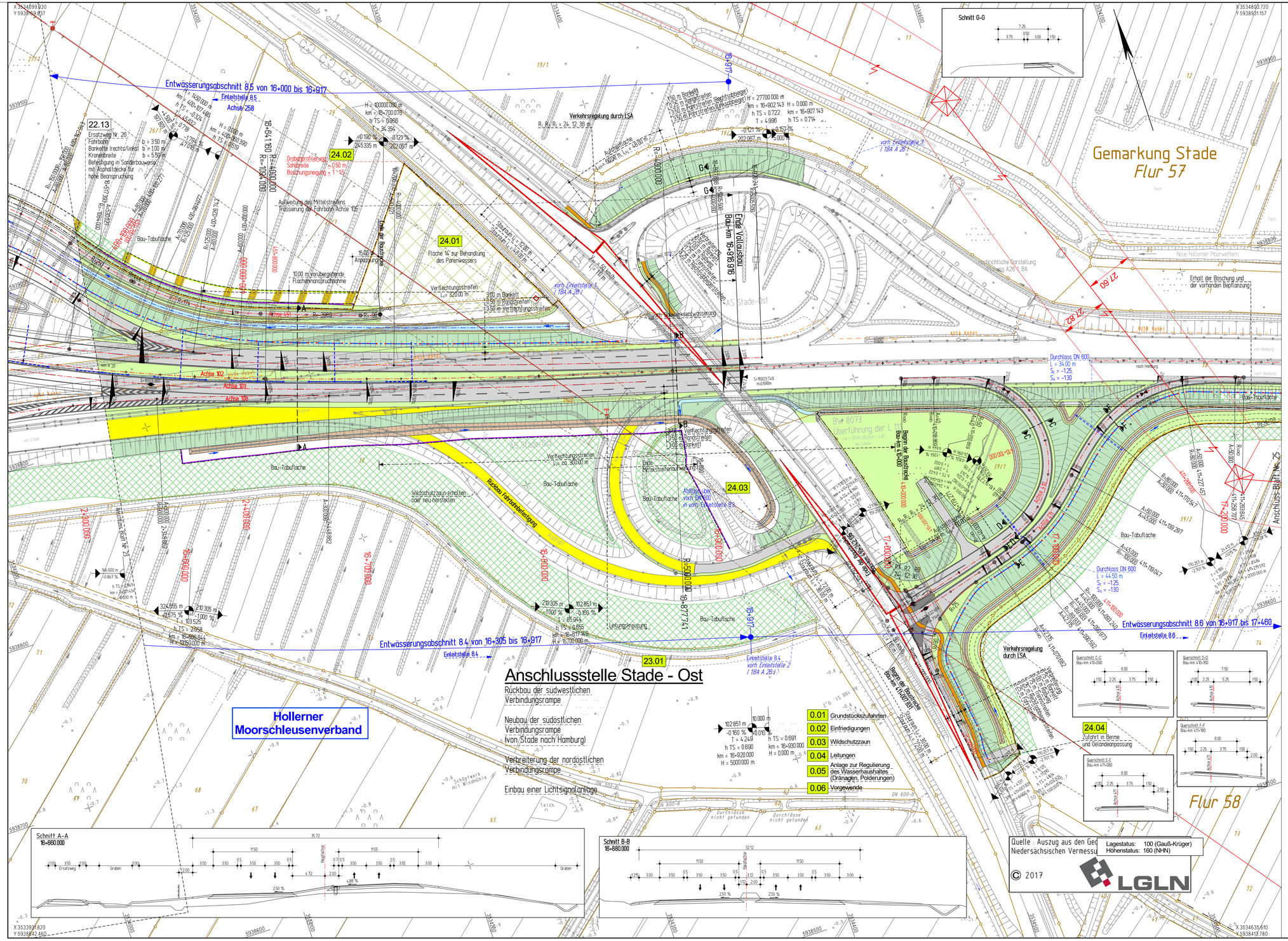

Zeichenerklärung

- Teilverlegung Industriebahnstrecke 1263
- Mulde mit Fließrichtung
- Dammböschung, flache Böschung
- Bankett/Lärmschutzwand Standstreifen
- Fahrbahn, offenporiger Asphalt / Asphalt (Rfa DRO)
- Mittelstreifen, Achse / Rinne mit Straßenablauf und Querleitung
- Fahrbahn, offenporiger Asphalt / Asphalt (Rfa HH)
- Standstreifen Banket
- Dammböschung; flache Böschung
- Straßenentwässerungsgraben mit Fließrichtung und Regelungsbauwerk
- Berme u. Geländeanpassung
- Ersatzweg mit Grundstückszufahrt: ungebundene Befestigung / gebundene Befestigung
- Geh-/Radweg
- Rekultivierung / Abbruch — Verfüllung der Grüppen für Vorgewende
- Bau-Tabuflächen
- Grunderwerbsgrenze Straßenbau
- vorübergehende Flächeninanspruchnahme für den Straßenbau
- vorübergehende Flächeninanspruchnahme landw. Anpassungsmaßnahmen
- Irritationsschutzwand für Fledermäuse
- Wildschutzzaun
- Wildschutzzaun mit Fischotterleiteinrichtung
- Wildschutzzaun mit Fischotter- und Amphibienleiteinrichtung
- Verbandsgrenze
- Fläche für Porenwasserbehandlungsanlage im Zeitraum der Vorbelastung
- gepl. Entwässerungsstrang mit Schacht und Fließrichtung
- Tiefpunkt / Hochpunkt / Fahrbahnquerneigung
- H = 74.758 ü.NH m; km = 87+380.008; h TS = 31.800; T = 331.880; -0.04.7 % / 200.000 m; +0.286 % / 120.000 m — Gefällebruchpunkt mit Angabe von Gefälle (Steigung) in Prozent, Länge der Gefälle-(Steigungs-) Strecke, Ausrundungshalbmesser, Station, Höhe Tangentenschnittpunkt und Tangentenlänge
- 1: geplanter Gebäudeabbruch (Wohnhaus, Wirtschaftsgebäude); 2: bereits abgebrochenes Haus
- vorhandener / entfallender Baum
- Brückenwiderlager mit Brückenkappen
- Sichtdreieck
- 00.00 — Regelungsnummer

INGENIEURGESELLSCHAFT FÜR BAU - UND VERMESSUNGSWESEN
/gbv
- Andrii Novotny - Beratender Ingenieur -

Neue Straße 16
21244 Buchholz i. d. N.
Tel. 0 41 81 28 77-0
Fax 0 41 81 28 77-11
planung@gbv.de

Käthe-Krüger-Straße 17
21337 Lüneburg
Tel. 0 41 31 86 34-0
Fax 0 41 31 86 34-10
planung@gbv.de

Buchholz, den 31.07.2020 — gez. Novotny

	Datum	Name
bearbeitet	Juli 2020	Groll
gezeichnet	Juli 2020	Stapelfeldt
geprüft	Juli 2020	Pieper

0904.5b-04-05.1-024-2020-09-17-Sta

Entwurfsaufstellung:

Niedersächsische Landesbehörde
für Straßenbau und Verkehr
Geschäftsbereich Oldenburg
Kaiserstraße 27
26122 Oldenburg

P-Nr.: 117 002
nachgeprüft: 08/2020 i.A. Schmidt

Nr.	Art der Änderung	Datum	Zeichen
3			
2			
1			

Feststellungsentwurf

Plankennzeichnung (PMS Projekt-Management-System)

Straßenbauverwaltung des Landes Niedersachsen

Straße / Abschn.-Nr. / Station: A 26 / 5b / -

PROJIS-Nr.: 0304 117 020

Unterlage / Blatt-Nr.: 05.1 / 24

Lageplan

Bau-km 16+404 bis Bau-km 16+917

Maßstab: 1:1.000

A 26
von Drochtersen bis Hamburg

- Abschnitt 5b -
von der Freiburger Straße bis zur AS Stade-Ost mit
Teilverlegung der Industriebahn Stade - Bützfleth (Strecke 1263)

Aufgestellt:

Niedersächsische Landesbehörde für Straßenbau und Verkehr Geschäftsbereich Oldenburg
Oldenburg, den .....31.08.2020.....
im Auftrage .....gez. Wilke.....

DB-Netz AG Regionalbereich Nord
Hamburg, den .....31.08.2020.....
im Auftrage ..gez. Balbabjan.....

AOS Rotschlammleitungen
Dow div. Produktleitungen
Gasunie Erdgasleitungen
TWV Stader Land Trinkwasser
Sasol Ethylenleitung
EWE Stromleitungen
EWE Gasleitungen
EWE Fm-Leitungen
EWE-Freileitung
Stadtwerke Stade Stromleitungen
Stadtwerke Stade Trinkwasserleitungen
Stadtwerke Stade Gasleitungen
Stadtwerke Stade 1kv - Erdkabel
Stadtwerke Stade Leitung Beleuchtung
Tennet 380kV-Leitung
EON Fm-Leitungen
EON div. Stromleitungen
vorh. SW - Kanal/Leitung
vorh. RW - Kanal
T-Com Fernmeldeleitungen

Für die Vollständigkeit und Richtigkeit der in den Plänen eingetragenen Leitungen wird keine Gewähr übernommen! Die genaue Lage und Tiefe der einzelnen Leitungen ist bei den jeweiligen Versorgungsträgern zu erfragen.

ZEICHENERKLÄRUNG

Gemarkungsgrenze; Flurgrenze; Mauer; Hecke; Zaun; Stahlgittermast; Stahlrohrmast; Betonmast; Holzmast; Laterne; Schacht vorh.; Schieber Wasser; Schieber Gas; Oberflurhydrant; Unterflurhydrant; Kabelkasten Elt. / P.; Straßenablauf vorh.; Straßenablauf gepl.; Mulde / Graben; Zufahrt; Zugang; Abwasser

Zeichenerklärung Entwässerung

Sammelleitung geplant mit Schächten, Fließrichtung, Haupt- und Nebensammlern
Sammelleitung vorh. mit Schächten, Fließrichtung, Haupt- und Nebensammlern
P-SW 1 — Polderschöpfwerk mit Nr.
Einleitstelle 21 — Einleitstelle Regelungsbauwerk z.B. Nr. 2 Nummer des Einleitsserungsabschnittes z.B. Nr. 1 Nummer der Einleitstelle
Endschacht
Ersatzgraben Gebietsentwässerung

Grundplan Grundriss	Blatt 24	hergestellt:	aphos Leipzig AG, Prager Straße 17, 04103 Leipzig
photogram. Aufnahme vom: 2003 / 2005; verm.-techn. Feldvergleich vom: 2005			
Grundplan Katster	Blatt 24	hergestellt:	LGLN Regionaldirektion Otternndorf Katasteramt Stade
Maßnahme: A 26, BA 5; Maßstab: 1 : 1.000; Stand vom: 03/2017; Grundage: ALKIS-Daten			

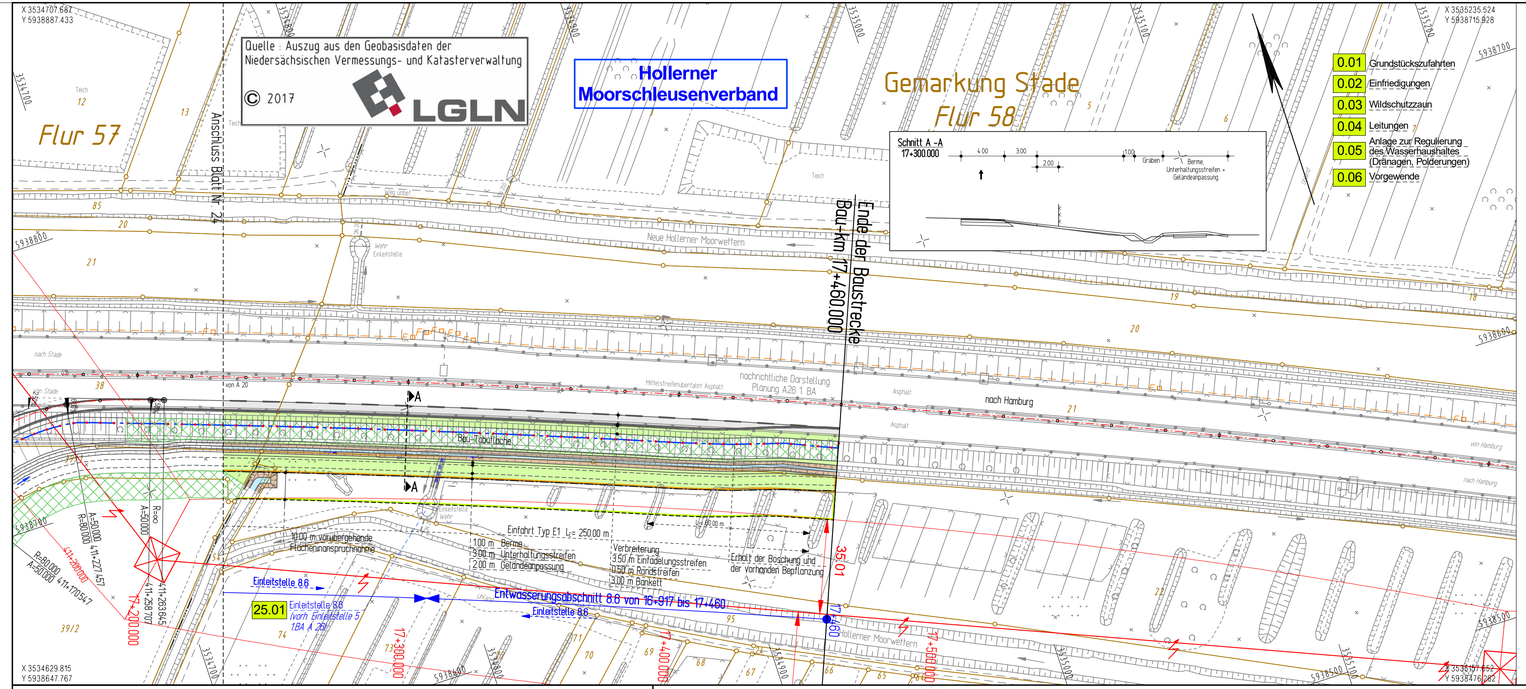

Lagestatus: 100 (Gauß-Krüger)
Höhenstatus: 160 (NHN)

INGENIEURGESELLSCHAFT FÜR BAU - UND VERMESSUNGSWESEN
André Novotny - Beratender Ingenieur -
igbv
Neue Straße 16
21244 Buchholz i. d. N.
Tel. 0 41 81 28 77 -0
Fax 0 41 81 28 77 -11
planung@igbv.de
Käthe-Kruger-Straße 17
21337 Lüneburg
Tel. 0 41 31 86 34 -0
Fax 0 41 31 86 34 -10
planung@igbv.de

Buchholz, den 31.07.2020 gez. Novotny

	Datum	Name
bearbeitet	Juli 2020	Groll
gezeichnet	Juli 2020	Stapelfeldt
geprüft	Juli 2020	Pieper

0904.5b-04-05.1-025-2020-08-31-Sta

Entwurfsaufstellung:

Niedersächsiche Landesbehörde
für Straßenbau und Verkehr
Geschäftsbereich Oldenburg
Kaiserstraße 27
26122 Oldenburg

P-Nr.: 117 002

nachgeprüft: 08/2020 i.A. Schmidt

Küstenautobahn

Nr.	Art der Änderung	Datum	Zeichen
3			
2			
1			

Feststellungsentwurf

Plankennzeichnung (PMS: Projekt-Management-System)

Straßenbauverwaltung des Landes Niedersachsen

Straße / Abschn.-Nr. / Station: A 26 / 5b / -

PROJIS-Nr.: 0304 117 020

Unterlage / Blatt-Nr.: 05.1 / 25

Lageplan

Maßstab: 1:1.000

A 26
von Drochtersen bis Hamburg

- Abschnitt 5b -
von der Freiburger Straße bis zur AS Stade-Ost mit
Teilverlegung der Industriebahn Stade - Bützfleth (Strecke 1263)

Aufgestellt:

Niedersächsische Landesbehörde für Straßenbau und Verkehr Geschäftsbereich Oldenburg
Oldenburg, den .....31.08.2020.....
im Auftrage .....gez. Wilke.....

DB-Netz AG Regionalbereich Nord
Hamburg, den .....31.08.2020.....
im Auftrage .....gez. Balbabjan.....

AOS Rotschlammleitungen
Dow div. Produktenleitungen
Gasunie Erdgasleitungen
TWV Stader Land Trinkwasser
Sasol Ethylenleitung
EWE Stromleitungen
EWE Gasleitungen
EWE Fm-Leitungen
EWE-Freileitung
Stadtwerke Stade Stromleitungen
Stadtwerke Stade Trinkwasserleitungen
Stadtwerke Stade Gasleitungen
Stadtwerke Stade 1kv - Erdkabel
Stadtwerke Stade Leitung Beleuchtung
Tennet 380kV-Leitung
EON Fm-Leitungen
EON div. Stromleitungen
vorh. SW - Kanal/Leitung
vorh. RW - Kanal
T-Com Fernmeldeleitungen

Für die Vollständigkeit und Richtigkeit der in den Plänen eingetragenen Leitungen wird keine Gewähr übernommen! Die genaue Lage und Tiefe der einzelnen Leitungen ist bei den jeweiligen Versorgungsträgern zu erfragen.

ZEICHENERKLÄRUNG

- Gemarkungsgrenze
- Flurgrenze
- Mauer
- Hecke
- Zaun
- Stahlgittermast
- Stahlrohrmast
- Betonmast
- Holzmast
- Laterne
- Schacht vorh.
- Schieber Wasser
- Schieber Gas
- Oberflurhydrant
- Unterflurhydrant
- Kabelkasten Elt. / P.
- Straßenablauf vorh.
- Straßenablauf gepl.
- Mulde / Graben
- Zufahrt
- Zugang
- Abwasser

Zeichenerklärung Entwässerung

Sammelleitung geplant
mit Schächten, Fließrichtung, Haupt- und Nebensammlern

Sammelleitung vorh.
mit Schächten, Fließrichtung, Haupt- und Nebensammlern

P-SW 1 Polderschöpfwerk mit Nr.

Einleitstelle 21 Einleitstelle Regelungsbauwerk
z.B. Nr. 2 Nummer des Entwässerungsabschnittes
z.B. Nr. 1 Nummer der Einleitstelle

Endschacht

Ersatzgraben Gebietsentwässerung

Grundplan Grundriss — Blatt 25
photogram. Aufnahme vom: 2003 / 2005
verm.-techn. Feldvergleich vom: 2005

Grundplan Kataster — Blatt 25
Maßnahme: A 26, BA 5
Maßstab: 1 : 1000
Stand vom: 03/2017
Grundlage: ALKIS-Daten

hergestellt: aphos Leipzig AG, Prager Straße 17, 04103 Leipzig

herausgegeben: LGLN, Regionaldirektion Otterndorf, Katasteramt Stade