Hinweis:
Die IVL-Pläne wurden graphisch eingepasst
da diese nicht georeferenziert vorliegen.

Gemeinde Stade, Stadt
Gemarkung Stade
03 1203

Flur 36

20.1.03
BW 8064 e
Radwegunterführung 2
sh. Unterlage 15.6
Bau-km 0,1+90 (v.HH)
LW = 5,00 m
LH ≥ 2,50 m

Beim Vorwerk

20.2.05
EWE-Telekommunikation-Leitungsverlegung

Neubau Weiche 101-n

Str 1720 v/n Hamburg

Str 1720 v/n Guxhaven

Str 1263 v/n Stade/Bützfleth

Anfang Str 1263 = km -0,9+ -25

Anschluß Blatt 2

Anschluß Blatt 3

Entwässerungsabschnitt 2.1

Entwässerungsabschnitt 2.2

Beginn der Bützfleth-Strecke = Str. 1720 km 209,4+00,44 = WA 103 = Bau-km 0,0+00 (vom HH) = Str. 1263 km -0,8+01,99

Befriedungs- und Wartungsweg (DB)
Fahrbahn b = 300 m
Bankette (rechts/links) b = 0,75 m
Kronenbreite b = 4,50 m
Befestigung in Sonderbauweise
mit Deckschicht ohne Bindemittel
für mittlere Beanspruchung

EN 499
mit Rückstau-klappe
SEu -1,00
SAu -1,10

20.1.05
Erweiterte 3
in vorh. Gräben

20.1.04
Betriebs- und Radweg
Fahrbahn b=3,00 m
Bankett rechts/links b=0,75 m
Kronenbreite b= 4,50 m
Befestigung in Sonderbauweise
Deckschicht ohne Bindemittel
für mittlere Beanspruchung

Fußgängerweg
Bützfleth

Hude b=1,50 m

Radweg und Weg für Kommunale Fahrzeuge

BE-Fläche

20.1.02
Ersatzweg Nr. 3
Fahrbahn b = 3,00 m
Bankette (rechts/links) b = 0,75 m
Kronenbreite b = 4,50 m
Befestigung in Sonderbauweise
mit Deckschicht ohne Bindemittel
für mittlere Beanspruchung

GP Bau-km 0,1+00 (v.HH)

Kreiskinderheim

Teich

Vorwerkstraße

1720ki

Zeichenerklärung - Bestandvermessung

	Funkmast		Relais
	Stahlgittermast		Schalthaus
	Stahlbetonmast		Verkehrsschild
	Stahlrohrmast		Leitplanke
	Holzmast		Geländer
	Ankerfundament		Zaun
	Laternenmast	km	Kilometerstein/ Kilometertafel
	Sprechstelle		Schaltschrank
	Hochspannungszeichen		Ober - / Unterflurhydrant
	Grenzzeichen (Ra12)	W	Wasserschieber
	Festprellbock	G	Gasschieber
	Signalbrücke		Einsteigschacht
A	Anschlagsäule		Straßeneinlauf
	Überwachungskamera	500 Hz	PZB-Magnet mit Hz-Beschriftung
	Lautsprecher		Achszähleinrichtung
K	Kabelmerkstein		Isolierstoß
KT	Kabeltopf		Laubbaumreihe
KS	Kabelschacht		Grünland
8001	Lagefestpunkt		Gehölz

Die IVL-Hintergrundpläne sind grafisch eingepasst.

Zeichenerklärung

- Bestand
- Bestands-Vermessung
- Planung
- nachrichtlich:
- Planung Dritter BAB
- Rückbau
- DB Grenze
- Grunderwerbsgrenze
- vorübergehende Flächeninanspruchnahme Bahn
- vorübergehende Flächeninanspruchnahme landw. Anpassungsmaßnahme
- 20.1.05 Regelungsnummer
- Bau-Tabu Flächen

Planverfasser:
INROS LACKNER
Beratende Planer. Architekten. Ingenieure
Theaterstr. 15
30159 Hannover
Telefon 0511 367 00 0
Telefax 0511 367 00 149
hannover@inros-lackner.de

Hannover, den 21.08.2020 gez. Pohl

	Datum	Name
bearbeitet	August 2020	Pohl
gezeichnet	August 2020	Heidenreich
geprüft	August 2020	Thümmel

Entwurfsaufstellung:
HANSESTADT STADE
HANSESTADT STADE
DER BÜRGERMEISTER
ABT. STRAßEN UND BRÜCKEN

Maßnahmennr.: MA00013
bearbeitet: August 2020 gez. Klintworth
geprüft: August 2020 gez. Allers

Nr.	Art der Änderung	Datum	Zeichen
3			
2			
1			

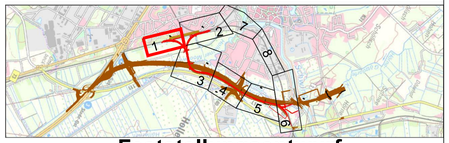

Feststellungsentwurf

Plankennzeichnung (PMS-Projekt-Management-System)

Straßenbauverwaltung des Landes Niedersachsen

Straße / Abschn.-Nr. / Station: A 26 / 5b / -

PROJIS-Nr.: 0304 117 020

Unterlage / Blatt-Nr.: 5.2 / 01

Lageplan
Bau-km 0,0+00 bis Bau-km 0,4+13 (HH)

Maßstab: 1:1.000

A 26
von Drochtersen bis Hamburg

- Abschnitt 5b -
von der Freiburger Straße bis zur AS Stade-Ost mit
Teilverlegung der Industriebahn Stade - Bützfleth (Strecke 1263)

Aufgestellt:

Niedersächsische Landesbehörde für Straßenbau und Verkehr Geschäftsbereich Oldenburg
Oldenburg, den 31.08.2020
im Auftrage gez. Wilke

DB-Netz AG Regionalbereich Nord
Hamburg, den 31.08.2020
im Auftrage gez. Balbabjan

P:\2012\2012-0411\Projekt\05\05\04_Planfeststellung\05.2_Lagepläne\aktuell_U_5.2.1-8_GP_LP_Bahnspezifisch.dwg

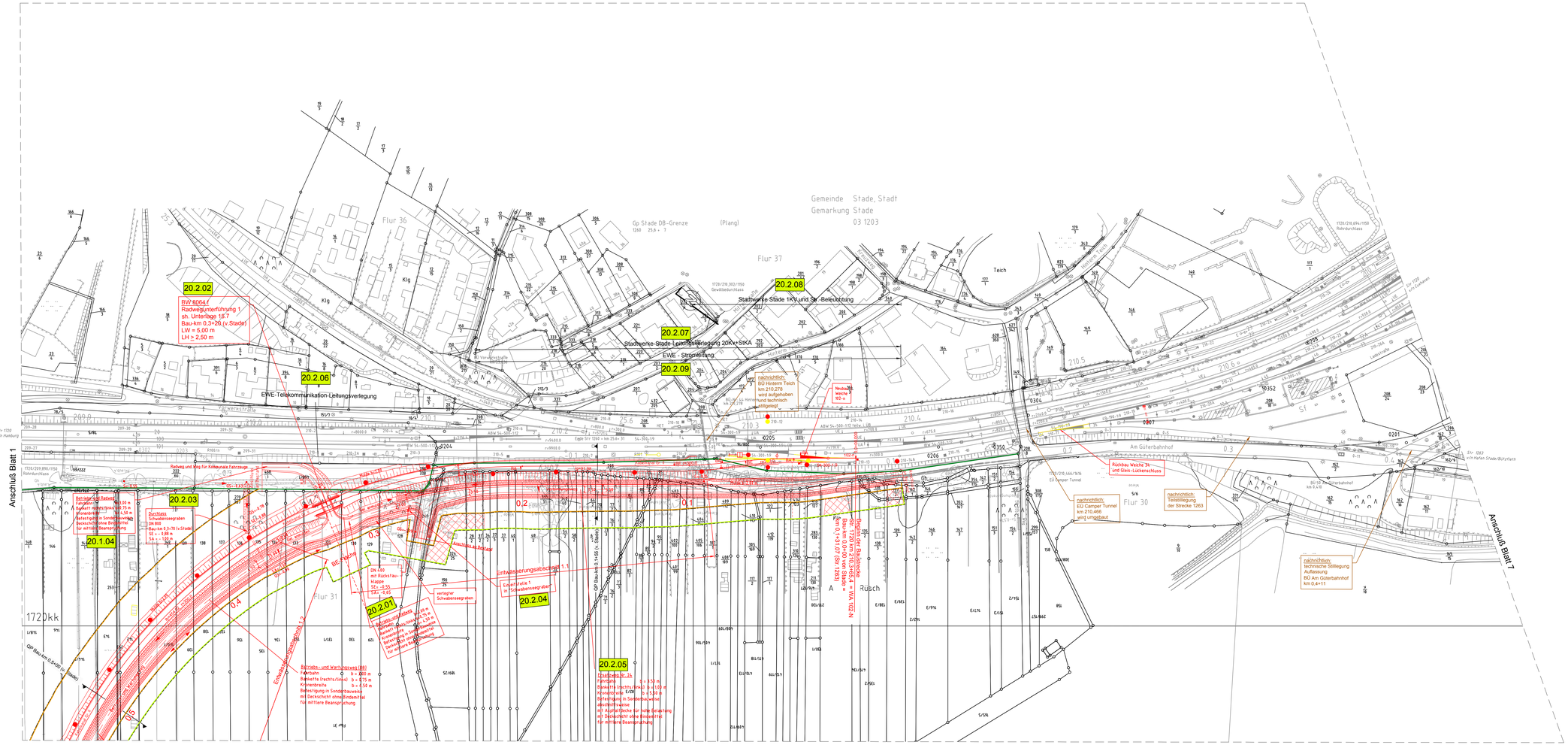

Zeichenerklärung

- Bestand
- Planung
- nachrichtlich:
- Planung Dritter BAB
- Rückbau
- DB Grenze
- Grunderwerbsgrenze
- vorübergehende Flächeninanspruchnahme Bahn
- vorübergehende Flächeninanspruchnahme landw. Anpassungsmaßnahme
- 20.1.05 Regelungsnummer
- Bau-Tabu Flächen

Zeichenerklärung – Bestandvermessung

	Funkmast		Relais
	Stahlgitternmast		Schalthaus
	Stahlbetonmast		Verkehrsschild
	Stahlrohrmast		Leitplanke
	Holzmast		Geländer
	Ankerfundament		Zaun
	Laternenmast		Kilometerstein/ Kilometertafel
	Sprechstelle		Schaltschrank
	Hochspannungszeichen		Über - / Unterflurhydrant
	Grenzzeichen (RaTZ)	W	Wasserschieber
	Festprellbock	G	Gasschieber
	Signalbrücke		Einsteigschacht
	Anschlagsäule		Straßeneinlauf
	Überwachungskamera	500 Hz	PZB-Magnet mit Hz-Beschriftung
	Lautsprecher		Achszähleinrichtung
K	Kabelmerkstein		Isolierstoß
KT	Kabeltopf		Laubbaumreihe
KS	Kabelschacht		Grünland
8001	Lagefestpunkt		Gehölz

Die IVL-Hintergrundpläne sind grafisch eingepasst.

Planverfasser:
INROS LACKNER.
Service.Planer.Architekten. Ingenieure
Theaterstr. 15
30159 Hannover
Telefon 0511 367 00.0
Telefax 0511 367 00 149
hannover@inros-lackner.de

Hannover, den 21.08.2020 ..... gez. Pohl .....

	Datum	Name
bearbeitet	August 2020	Pohl
gezeichnet	August 2020	Heidenreich
geprüft	August 2020	Thümmel

Entwurfsaufstellung:
HANSESTADT STADE
HANSESTADT STADE
DER BÜRGERMEISTER
ABT. STRAßEN UND BRÜCKEN

bearbeitet: August 2020 gez. Klinkworth
geprüft: August 2020 gez. Allers

Nr.	Art der Änderung	Datum	Zeichen
3			
2			
1			

Feststellungsentwurf

Plankennzeichnung (PMS Projekt-Management-System)

Straßenbauverwaltung des Landes Niedersachsen

Straße / Abschn.-Nr. / Station: A 26 / Sb / -

PROJIS-Nr.: 0304 117 020

Unterlage / Blatt-Nr.: 5.2 / 02

Lageplan

Bau-km 0,0+00 bis Bau-km 0,5+24 (Stade)
-0,4+25 bis km 0,4+40 (Str. 1263 Bestand)

Maßstab: 1:1.000

A 26
von Drochtersen bis Hamburg

- Abschnitt 5b -

von der Freiburger Straße bis zur AS Stade-Ost mit
Teilverlegung der Industriebahn Stade - Bützfleth (Strecke 1263)

Aufgestellt:

Niedersächsische Landesbehörde für Straßenbau und Verkehr Geschäftsbereich Oldenburg
Oldenburg, den 31.08.2020
im Auftrage gez. Wilke

DB-Netz AG
Regionalbereich Nord
Hamburg, den 31.08.2020
im Auftrage gez. Balbabijan

P:\2012\2012-0411\Projekt\05\05\04_Planfeststellung\05.2_Lageplänie\aktuell_U_5.2.1-8_GP_LP_Bahnspezifisch.dwg

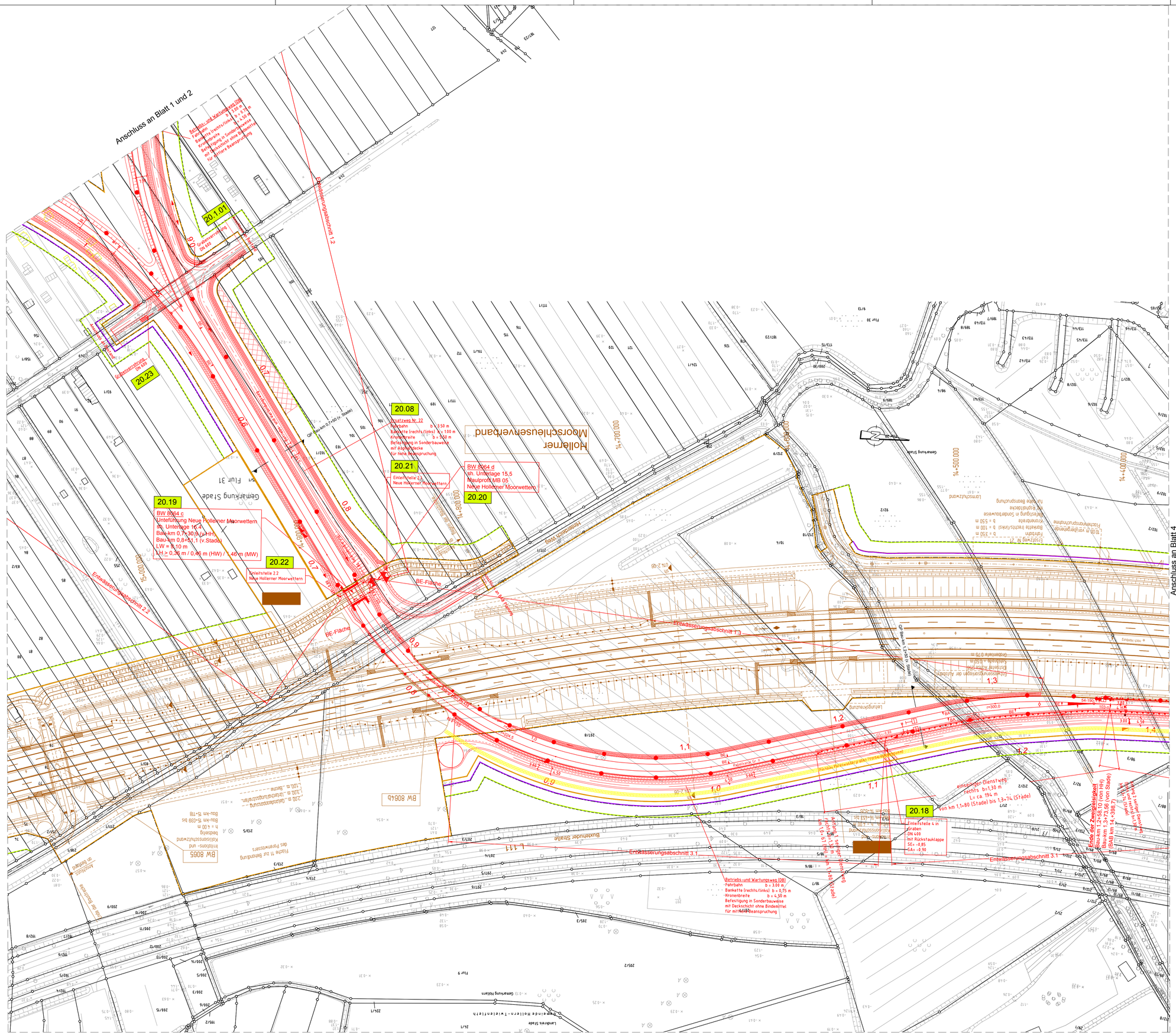

Zeichenerklärung

- Bestand
- Planung
- nachrichtlich:
- Planung Dritter BAB
- Rückbau
- DB Grenze
- Grunderwerbsgrenze
- vorübergehende Flächeninanspruchnahme Bahn
- vorübergehende Flächeninanspruchnahme landw. Anpassungsmaßnahme
- 20.1.05 Regelungsnummer
- Bau-Tabu Flächen

Zeichenerklärung Kataster			
Gemarkungsgrenze	Flurgrenze	Mauer	Hecke
Zaun	Stahlgittermast	Stahlrohrmast	Betonmast
Holzmast	Laterne	Schacht vorh.	Schieber Wasser
Schieber Gas	Oberflurhydrant	Unterflurhydrant	Kabelkasten Elt. / P.
Straßenablauf vorh.	Straßenablauf gepl.	Mulde / Graben	Zufahrt
Zugang	Abwasser		

Planverfasser:

INROS LACKNER.
Beraten. Planen. Architekten. Ingenieure.

Theaterstr. 15
30159 Hannover
Telefon 0511 367 00 0
Telefax 0511 367 00 149
hannover@inros-lackner.de

Hannover, den 21.08.2020 gez. Pohl

	Datum	Name
bearbeitet	August 2020	Pohl
gezeichnet	August 2020	Heidenreich
geprüft	August 2020	Thümmel

Entwurfsaufstellung:

HANSESTADT STADE

HANSESTADT STADE
DER BÜRGERMEISTER
ABT. STRAßEN UND BRÜCKEN

Maßnahmennr.: MA00013
bearbeitet: August 2020 gez. Klintworth
geprüft: August 2020 gez. Allers

Nr.	Art der Änderung	Datum	Zeichen
3			
2			
1			

Feststellungsentwurf

Plankennzeichnung (PMS Projekt-Management-System)

Straßenbauverwaltung des Landes Niedersachsen

Straße / Abschn.-Nr. / Station: A 26 / 5b / -

PROJIS-Nr.: 0304 117 020

Unterlage / Blatt-Nr.: 5.2 / 03

Lageplan

Bau-km 0,5+24 bis Bau-km 1,4+10 (Stade)
Bau-km 0,4+13 bis Bau-km 1,2+58 (HH)

Maßstab: 1:1.000

A 26
von Drochtersen bis Hamburg

- Abschnitt 5b -

von der Freiburger Straße bis zur AS Stade-Ost mit
Teilverlegung der Industriebahn Stade - Bützfleth (Strecke 1263)

Aufgestellt:

Niedersächsische Landesbehörde für Straßenbau und Verkehr Geschäftsbereich Oldenburg
Oldenburg, den 31.08.2020
im Auftrage gez. Wilke

DB-Netz AG Regionalbereich Nord
Hamburg, den 31.08.2020
Im Auftrage gez. Balbabjan

P:\2012\2012-0411\Projekt\05\05\04_Planfeststellung\05.2_Lagepläne\aktuell_U_5.2.1-8_GP_LP_Bahnspezifisch.dwg

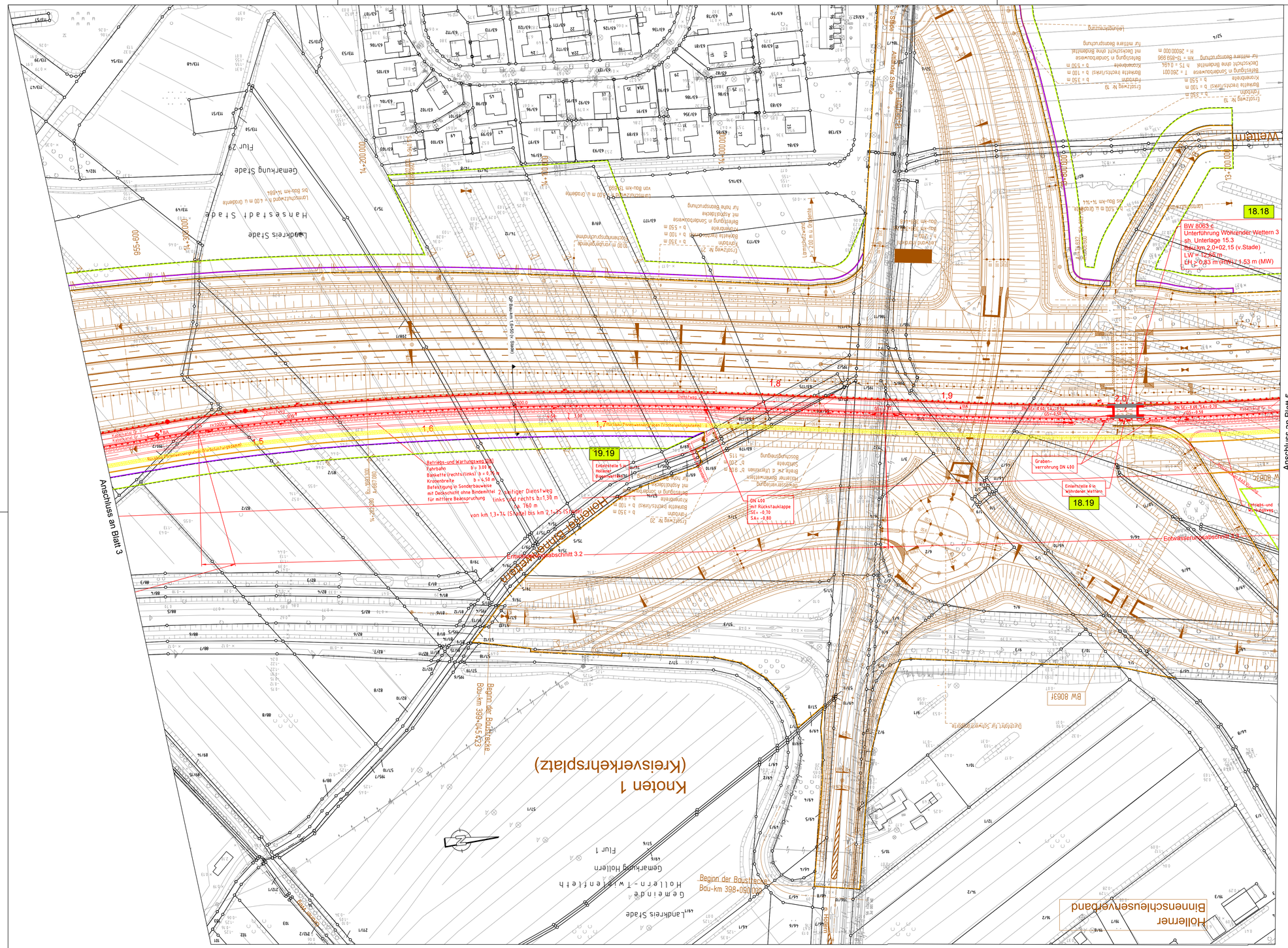

Zeichenerklärung

- Bestand
- Planung
- nachrichtlich:
- Planung Dritter BAB
- Rückbau
- DB Grenze
- Grunderwerbsgrenze
- vorübergehende Flächeninanspruchnahme Bahn
- vorübergehende Flächeninanspruchnahme landw. Anpassungsmaßnahme
- 20.1.05 — Regelungsnummer
- Bau-Tabu Flächen

Die Katater-Hintergrundpläne sind grafisch eingepasst.

Zeichenerklärung Kataster							
		Zaun		Schacht vorh.		Straßenablauf vorh.
		Stahlgittermast		Schieber Wasser		Straßenablauf gepl.
	Gemarkungsgrenze	Stahlrohrmast		Schieber Gas		Mulde / Graben
	Flurgrenze	Betonmast		Oberflurhydrant		Zufahrt
	Mauer	Holzmast		Unterflurhydrant		Zugang
	Hecke	Laterne		Kabelkasten Elt. / P.		Abwasser

Planverfasser:
INROS LACKNER.
Berater.Planer.Architekten.Ingenieure
Theaterstr. 15
30159 Hannover
Telefon 0511 367 00 0
Telefax 0511 367 00 149
hannover@inros-lackner.de

Hannover, den 21.08.2020 gez. Pohl

	Datum	Name
bearbeitet	August 2020	Pohl
gezeichnet	August 2020	Heidenreich
geprüft	August 2020	Thümmel

Entwurfsaufstellung:

HANSESTADT STADE

HANSESTADT STADE
DER BÜRGERMEISTER
ABT. STRAßEN UND BRÜCKEN

Maßnahmennr.: MA00013
bearbeitet: August 2020 gez. Klintworth
geprüft: August 2020 gez. Allers

Nr.	Art der Änderung	Datum	Zeichen
3			
2			
1			

Feststellungsentwurf

Plankennzeichnung (PMS Projekt-Management-System)

Straßenbauverwaltung des Landes Niedersachsen

Straße / Abschn.-Nr. / Station: A 26 / 5b / -

PROJIS-Nr.: 0304 117 020

Unterlage / Blatt-Nr.: 5.2 / 04

Lageplan

Bau-km 1,4+10 bis Bau-km 2,0+90 (Stade)

Maßstab: 1:1.000

A 26
von Drochtersen bis Hamburg

- Abschnitt 5b -

von der Freiburger Straße bis zur AS Stade-Ost mit

Teilverlegung der Industriebahn Stade - Bützfleth (Strecke 1263)

Aufgestellt:

Niedersächsische Landesbehörde für Straßenbau und Verkehr Geschäftsbereich Oldenburg

Oldenburg, den 31.08.2020

im Auftrage gez. Wilke

DB-Netz AG
Regionalbereich Nord

Hamburg, den 31.08.2020

Im Auftrage gez. Balbabjan

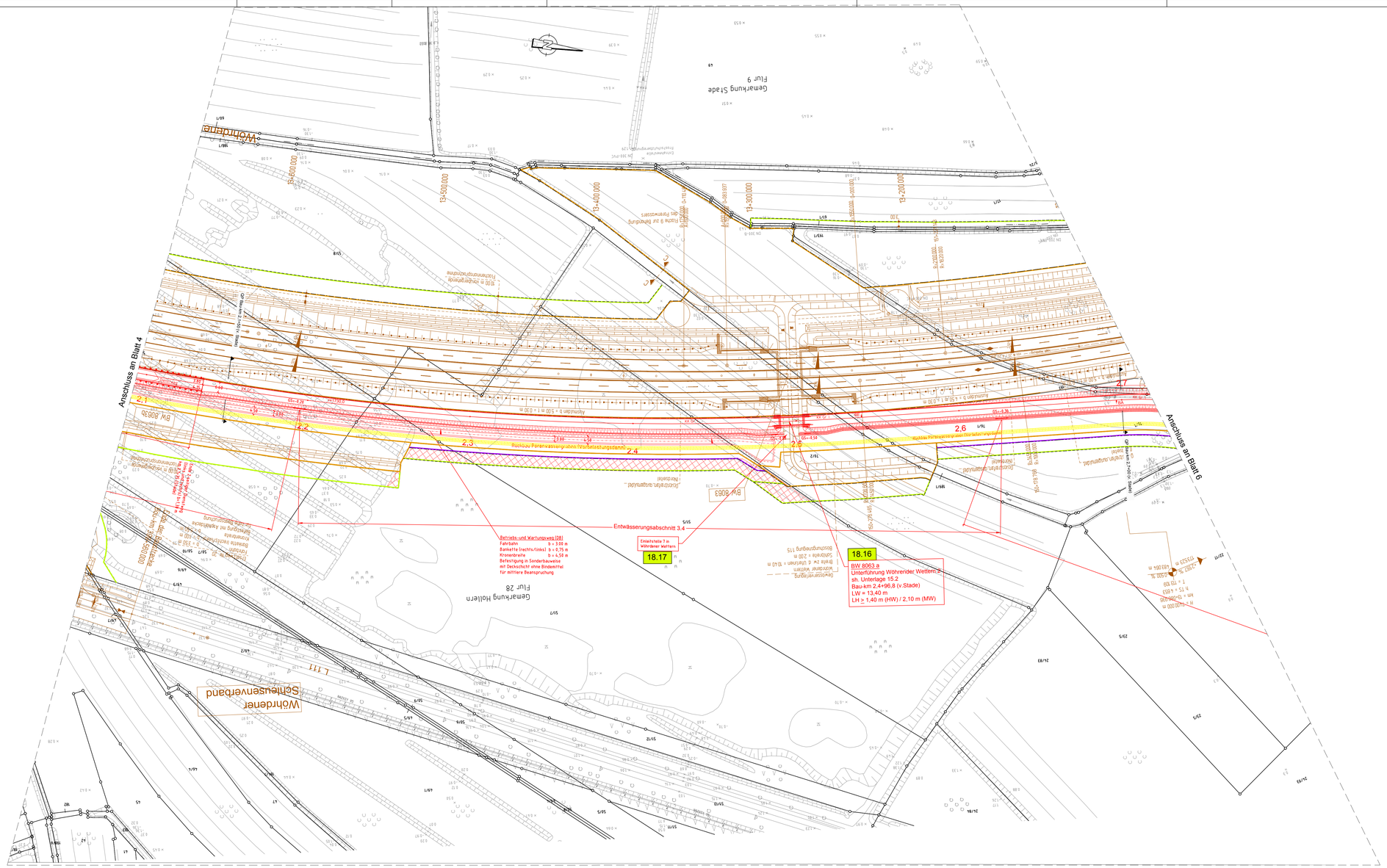

Zeichenerklärung

- Bestand
- Planung
- nachrichtlich:
  - Planung Dritter BAB
  - Rückbau
  - DB Grenze
- Grunderwerbsgrenze
- vorübergehende Flächeninanspruchnahme Bahn
- vorübergehende Flächeninanspruchnahme landw. Anpassungsmaßnahme
- 20.1.05 — Regelungsnummer
- Bau-Tabu Flächen

Die Katater-Hintergrundpläne sind grafisch eingepasst.

Zeichenerklärung Kataster							
		Zaun		Schacht vorh.		Straßenablauf vorh.
		Stahlgittermast		Schieber Wasser		Straßenablauf gepl.
Gemarkungsgrenze		Stahlrohrmast		Schieber Gas		Mulde / Graben
Flurgrenze		Betonmast		Oberflurhydrant		Zufahrt
Mauer		Holzmast		Unterflurhydrant		Zugang
Hecke		Laterne		Kabelkasten Elt. / P.		Abwasser

Planverfasser:
INROS LACKNER.
Beraten.Planen.Architekten. Ingenieure
Theaterstr. 15
30159 Hannover
Telefon 0511 367 00.0
Telefax 0511 367 00 149
hannover@inros-lackner.de

Hannover, den 21.08.2020 ..... gez. Pohl .....

	Datum	Name
bearbeitet	August 2020	Pohl
gezeichnet	August 2020	Heidenreich
geprüft	August 2020	Thümmel

Entwurfsaufstellung:

HANSESTADT STADE
DER BÜRGERMEISTER
ABT. STRAßEN UND BRÜCKEN

Maßnahmennr.: MA00013
bearbeitet: August 2020 gez. Klinbworth
geprüft: August 2020 gez. Allers

Nr.	Art der Änderung	Datum	Zeichen
3			
2			
1			

Feststellungsentwurf

Plankennzeichnung (PMS Projekt-Management-System)

Straßenbauverwaltung des Landes Niedersachsen

Straße / Abschn.-Nr. / Station: A 26 / 5b / -

PROJIS-Nr.: 0304 117 020

Unterlage / Blatt-Nr.: 5.2 / 05

Lageplan

Bau-km 2,0+90 bis Bau-km 2,7+18 (Stade)

Maßstab: 1:1.000

A 26
von Drochtersen bis Hamburg

- Abschnitt 5b -

von der Freiburger Straße bis zur AS Stade-Ost mit

Teilverlegung der Industriebahn Stade - Bützfleth (Strecke 1263)

Aufgestellt:

Niedersächsische Landesbehörde für Straßenbau und Verkehr Geschäftsbereich Oldenburg

Oldenburg, den ... 31.08.2020 ...

im Auftrage ... gez. Wilke ...

DB-Netz AG
Regionalbereich Nord

Hamburg, den ... 31.08.2020 ...

im Auftrage gez. Balbabjan

I:\2012\2012-0411\Projekt\05\05\04_Planfeststellung\05.2_Lageplän\aktuell_U_5.2.1-8_GP_LP_Bahnspezifisch.dwg

Zeichenerklärung - Bestandvermessung

	Funkmast		Relais
	Stahlgitternast		Schalthaus
	Stahlbetonnast		Verkehrsschild
	Stahlrohrnast		Leitplanke
	Holzmast		Geländer
	Ankerfundament		Zaun
	Laternenmast		Kilometerstein/ Kilometertafel
	Sprechstelle		Schaltschrank
	Hochspannungszeichen		Ober - / Unterflurhydrant
	Grenzzeichen (Ra12)		Wasserschieber
	Festprellbock		Gasschieber
	Signalbrücke		Einsteigschacht
	Anschlagsäule		Straßeneinlauf
	Überwachungskamera	500 Hz	PZB-Magnet mit Hz-Beschriftung
	Lautsprecher		Achszähleinrichtung
K	Kabelmerkstein		Isolierstoß
KT	Kabeltopf		Laubbaumreihe
KS	Kabelschacht		Grünland
8001	Lagefestpunkt		Gehölz

Die IVL-Hintergrundpläne sind grafisch eingepasst.

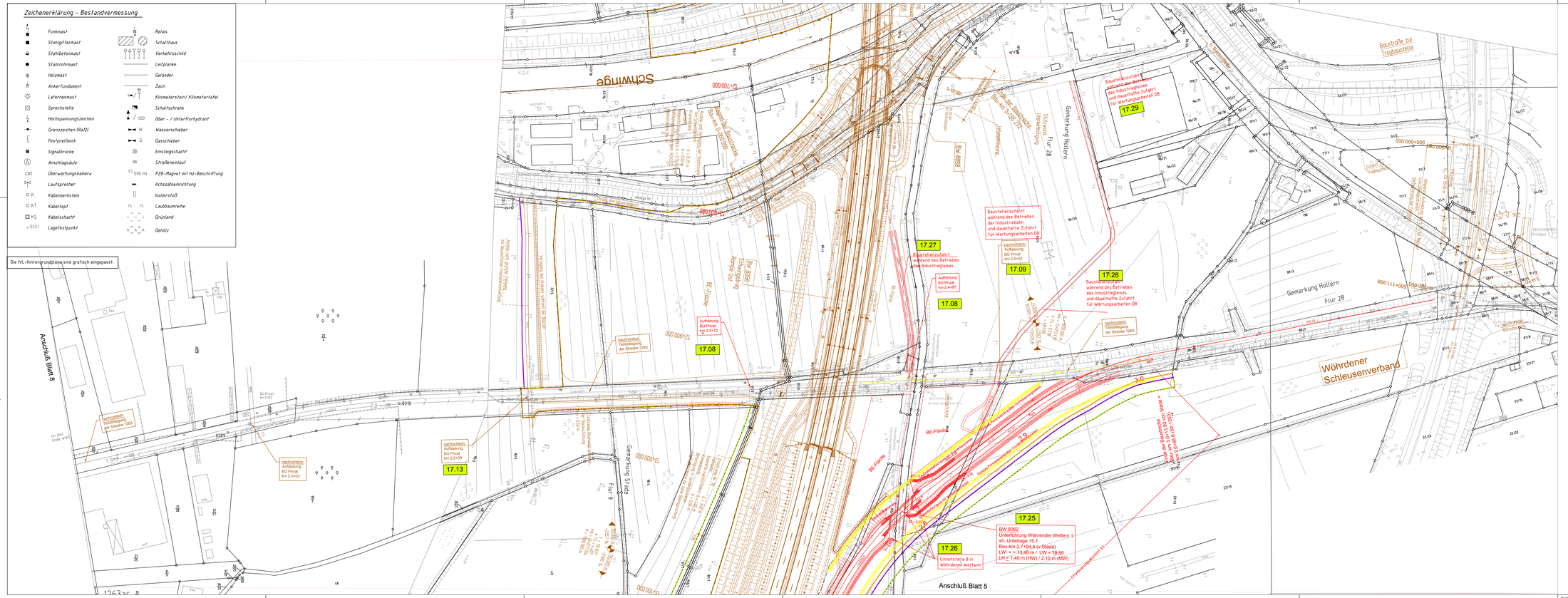
Schwinge
Baustraße zur Trogbaustelle
Gemarkung Hollern
Flur 28
Gemarkung Hollern
Flur 28
Gemarkung Stade
Flur 9
Wöhrdener Schleusenverband
Anschluß Blatt 8
Anschluß Blatt 5
17.29
17.27
17.28
17.09
17.08
17.08
17.13
17.25
17.26
BW 8062
Unterführung Wöhrender Wettern 1
sh. Unterlage 15.1
Bau-km 2,7+94,4 (v.Stade)
LW = ≥ 13,40 m / LW = 19,86
LH ≥ 1,40 m (HW) / 2,10 m (MW)
Einleitstelle 8 in
Wöhrdener Wettern
Baustelleneinfahrt
während des Betriebes
des Industriegleises
und dauerhafte Zufahrt
für Wartungsarbeiten DB
nachrichtlich:
Auflassung
BÜ Privat
km 2,5+53
Aufhebung
BÜ Privat
km 2,4+87
nachrichtlich:
Teilstillegung
der Strecke 1263
Aufhebung
BÜ Privat
km 2,3+72
nachrichtlich:
Auflassung
BÜ Privat
km 2,2+09
nachrichtlich:
Auflassung
BÜ Privat
km 2,0+02
BE-Fläche
Bau-km 2,9+00
Bau-km 3,0+00
Ende der Baustrecke
(Bau-km 3,0+14 in Stade)
Lärmschutzwand 1 m
Lärmschutzwand 3 m
Bau-km 0+000
Bau-km 0+500
Bau-km 1+000
Bau-km 1+500
Bau-km 2+000
Bau-km 2+500
Bau-km 3+000
Bau-km 3+500
Bau-km 4+000
Bau-km 4+500
Bau-km 5+000
Bau-km 5+500
Bau-km 6+000
Bau-km 6+500
Bau-km 7+000
Bau-km 7+500
Bau-km 8+000
Bau-km 8+500
Bau-km 9+000
Bau-km 9+500
Bau-km

Zeichenerklärung

- Bestand
- Planung
- nachrichtlich:
- Planung Dritter BAB
- Rückbau
- DB Grenze
- Grunderwerbsgrenze
- vorübergehende Flächeninanspruchnahme Bahn
- vorübergehende Flächeninanspruchnahme länderv. Anpassungsmaßnahme
- 20.1.05 — Regelungsnummer
- Bau-Tabu Flächen

Die IVL-Hintergrundpläne sind grafisch eingepasst.

Planverfasser:
INROS LACKNER
Berater/Planer/Architekten/Ingenieure
Theatersir. 15
30159 Hannover
Telefon 0511 367 00 0
Telefax 0511 367 00 149
hannover@inros-lackner.de
Hannover, den 21.08.2020 ..... gez. Pohl .....

	Datum	Name
bearbeitet	August 2020	Pohl
gezeichnet	August 2020	Heidenreich
geprüft	August 2020	Thümmel

Entwurfsaufstellung:
HANSESTADT STADE
HANSESTADT STADE
DER BÜRGERMEISTER
ABT. STRAßEN UND BRÜCKEN

Maßnahmennr.: MA00013

bearbeitet:	August 2020	gez. Klintworth
geprüft:	August 2020	gez. Allers

Nr.	Art der Änderung	Datum	Zeichen
3			
2			
1			

Feststellungsentwurf

Plankennzeichnung (PMS Projekt-Management-System):

Straßenbauverwaltung des Landes Niedersachsen

Straße / Abschn.-Nr. / Station: A 26 / 5b / -

PROJIS-Nr.: 0304 117 020

Unterlage / Blatt-Nr.: 5.2 / 07

Lageplan

km 0,4+40 bis km 1,0+23 (Str.1263)

Maßstab: 1:1.000

A 26
von Drochtersen bis Hamburg

- Abschnitt 5b -

von der Freiburger Straße bis zur AS Stade-Ost mit

Teilverlegung der Industriebahn Stade - Bützfleth (Strecke 1263)

Aufgestellt:

Niedersächsische Landesbehörde für Straßenbau und Verkehr Geschäftsbereich Oldenburg
Oldenburg, den ...31.08.2020...
im Auftrage ....gez. Wilke.....

DB-Netz AG Regionalbereich Nord
Hamburg, den ...31.08.2020...
im Auftrage gez. ...Balbabjan...

P:\2012\2012-0411\Projekt05\05\04_Planfeststellung\05.2_Lageplan\aktuell_U_5.2.1-8_GP_LP_Bahnspezifisch.dwg

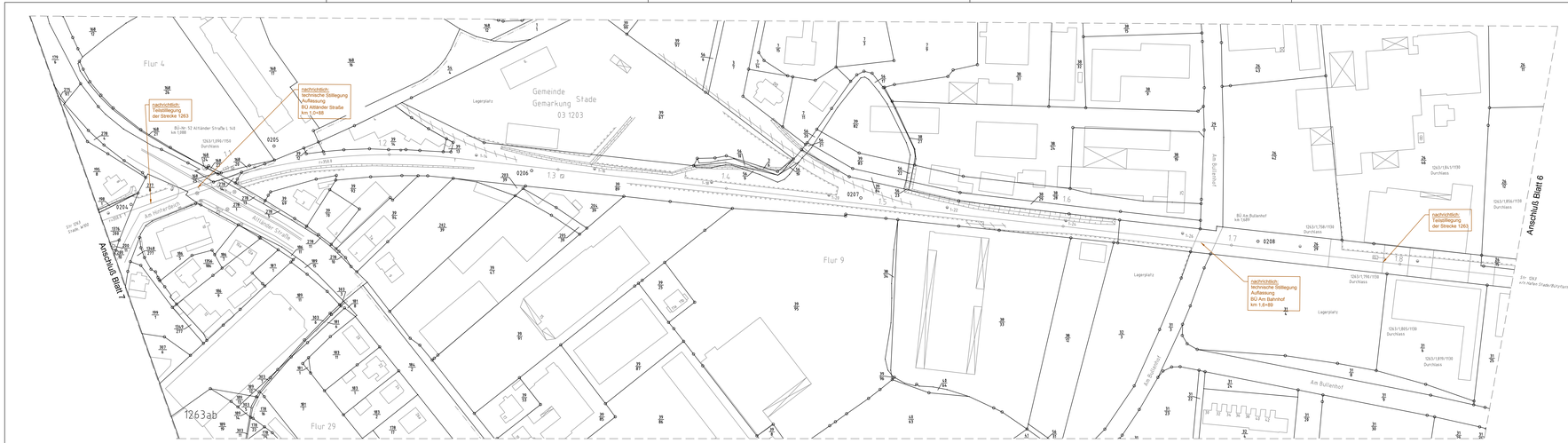

Zeichenerklärung

- Bestand
- Planung
- nachrichtlich:
- Planung Dritter BAB
- Rückbau
- DB Grenze
- Grunderwerbsgrenze
- vorübergehende Flächeninanspruchnahme Bahn
- vorübergehende Flächeninanspruchnahme landw. Anpassungsmaßnahme
- 20.1.05 Regelungsnummer
- Bau-Tabu Flächen

Die IVL-Hintergrundpläne sind grafisch eingepasst.

Planverfasser:
INROS LACKNER
Trender Planer Architekten Ingenieure
Theaterwall 15
30159 Hannover
Telefon 0511 367 00 0
Telefax 0511 367 00 149
hannover@inros-lackner.de

Hannover, den 21.08.2020 _____ gez. Pohl _____

	Datum	Name
bearbeitet	August 2020	Pohl
gezeichnet	August 2020	Heidenreich
geprüft	August 2020	Thümmel

Entwurfsaufstellung:

HANSESTADT STADE

HANSESTADT STADE
DER BÜRGERMEISTER
ABT. STRAßEN UND BRÜCKEN

Maßnahmennr.: MA00013

bearbeitet: August 2020 gez. Klintworth

geprüft: August 2020 gez. Allers

Nr.	Art der Änderung	Datum	Zeichen
3			
2			
1			

Feststellungsentwurf

Plankennzeichnung (PMS Projekt-Management-System)

Straßenbauverwaltung des Landes Niedersachsen

Straße / Abschn.-Nr. / Station: A 26 / 5b / -

PROJIS-Nr.: 0304 117 020

Unterlage / Blatt-Nr.: 5.2 / 08

Lageplan

km 1,0+23 bis km 1,8+68 (Str. 1263)

Maßstab: 1:1.000

A 26
von Drochtersen bis Hamburg

- Abschnitt 5b -

von der Freiburger Straße bis zur AS Stade-Ost mit

Teilverlegung der Industriebahn Stade - Bützfleth (Strecke 1263)

Aufgestellt:

Niedersächsische Landesbehörde für Straßenbau und Verkehr Geschäftsbereich Oldenburg

Oldenburg, den ... 31.08.2020 ...

im Auftrage ... gez. Willke .....

DB-Netz AG
Regionalbereich Nord

Hamburg, den ... 31.08.2020 ...

im Auftrage gez. ... Babatzjan

P:\2012\2012-0411\Projekt\05\08\04_Planfeststellung\05.2_Lageplananktuell_U_5.2.1-8_GP_LP_Bahnspezifisch.dwg