



Name: U 16  
 BAB: A7  
 von AS: Bispingen  
 nach AS: Schneverdingen

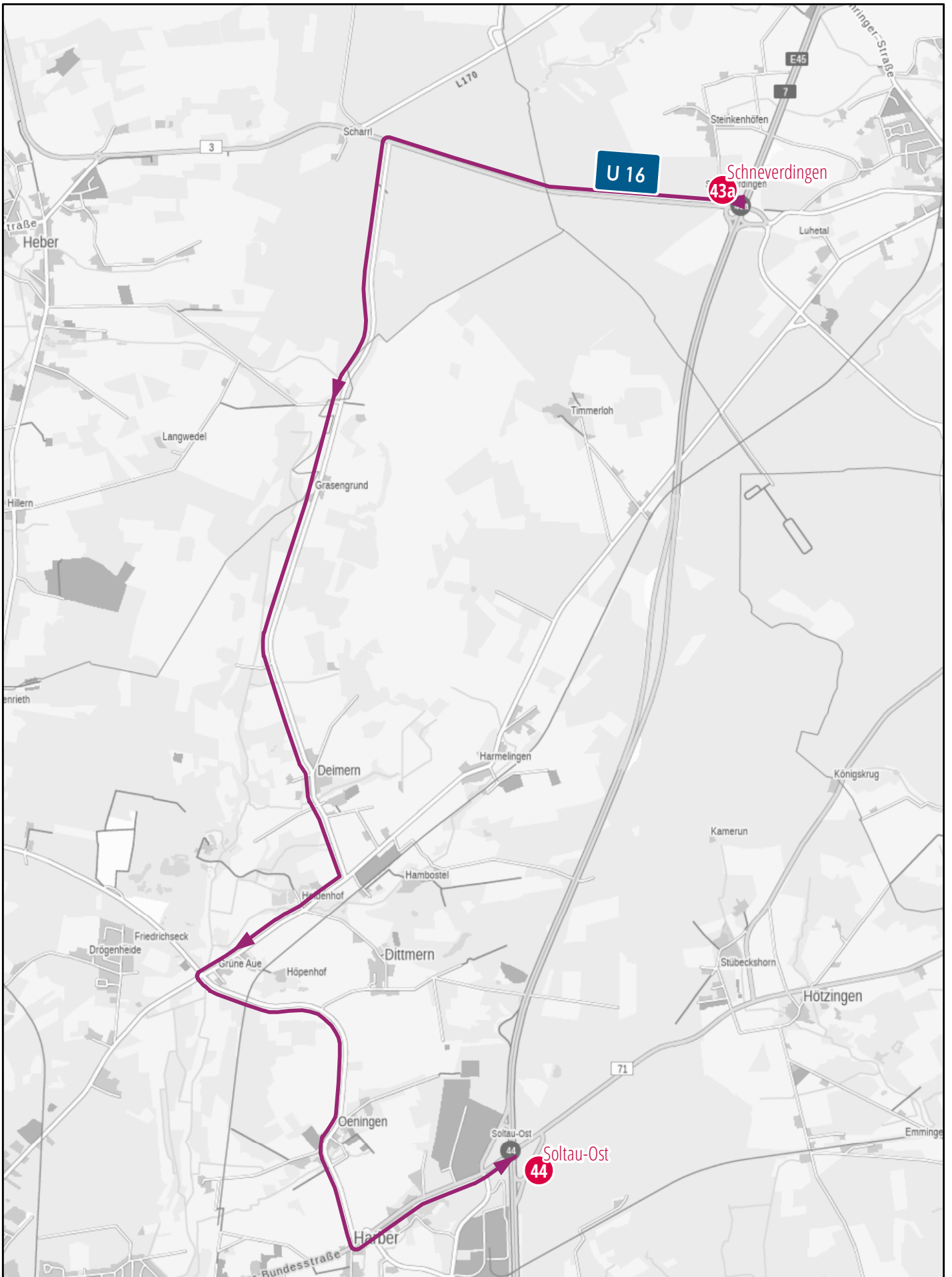
Anmerkungen:  
**Umleitungsstrecke 1. Nacht**  
**(14.09.2020 - 15.09.2020)**



Niedersächsische Landesbehörde  
 für Straßenbau und Verkehr




© GeoBasis-DE/BKG 2020  
 Erstellung: 30.06.2020




Name: U 16  
 BAB: A7  
 von AS: Schneverdingen  
 nach AS: Soltau-Ost

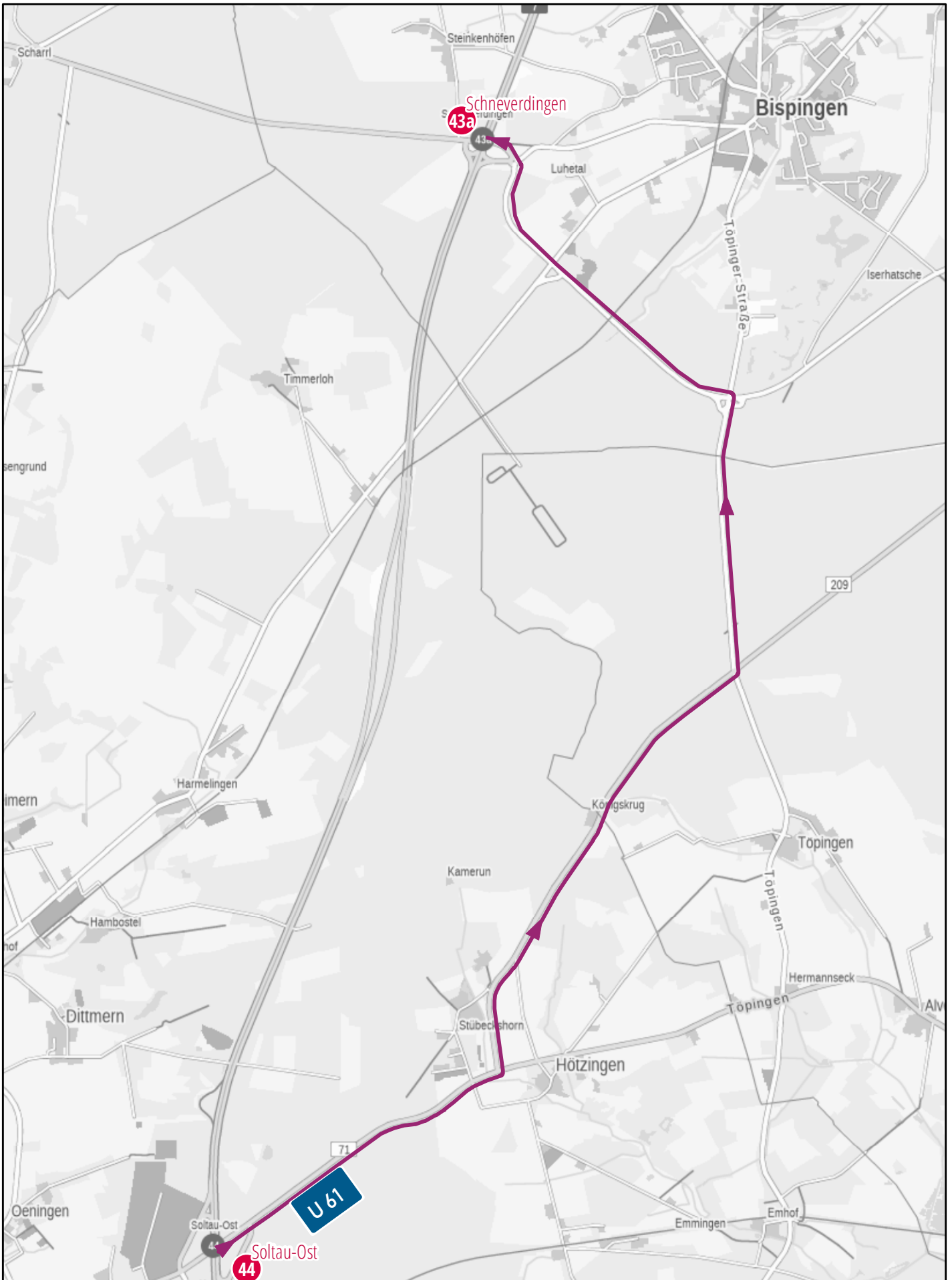
Anmerkungen:  
**Umleitungsstrecke 2. Nacht**  
**(15.09.2020 - 16.09.2020)**



Niedersächsische Landesbehörde  
für Straßenbau und Verkehr




© GeoBasis-DE/BKG 2020  
 Erstellung: 30.06.2020




Name: U 61  
 BAB: A7  
 von AS: Soltau-Ost  
 nach AS: Schneverdingen

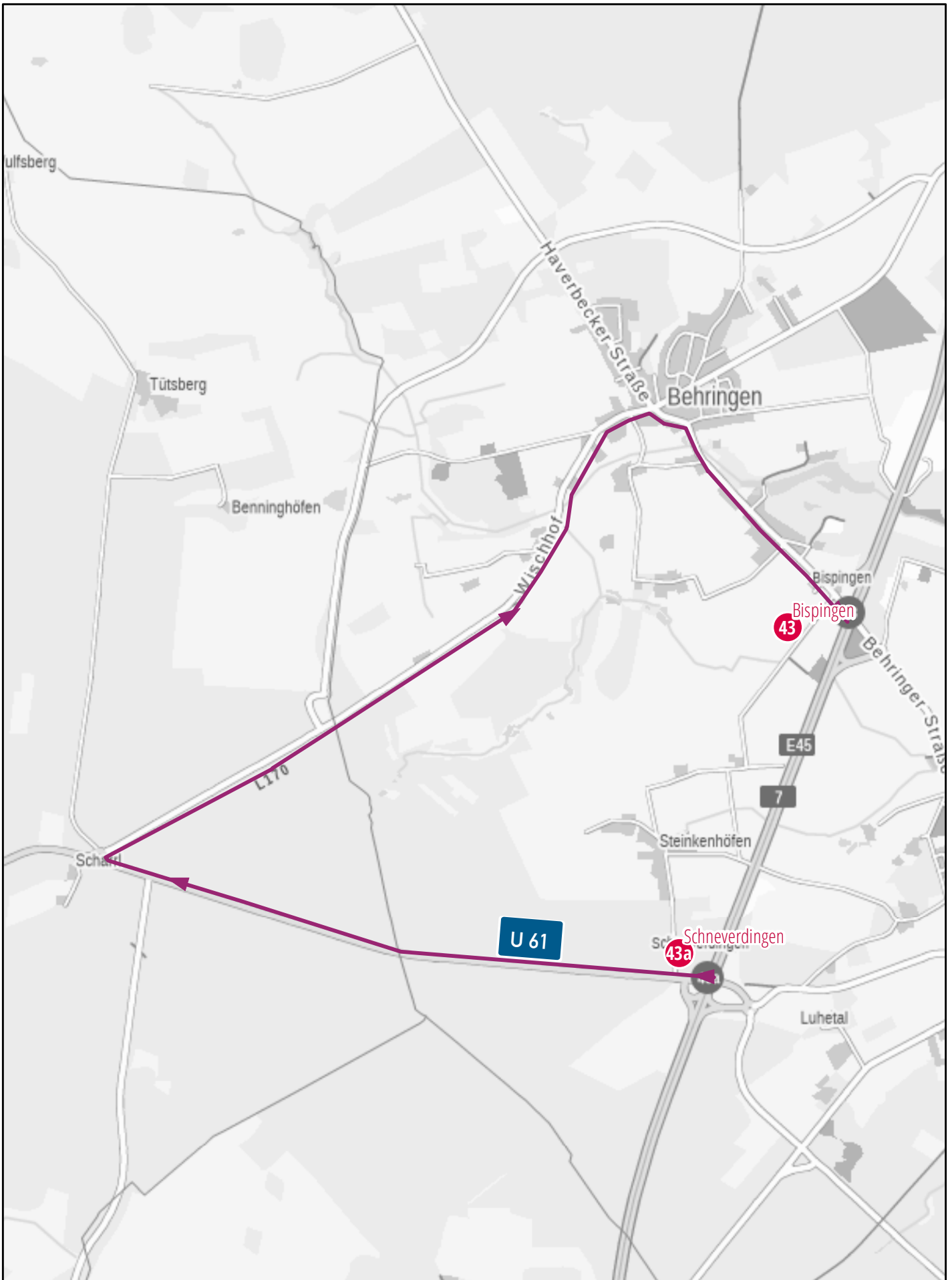
Anmerkungen:  
**Umleitungsstrecke 3. Nacht**  
**(16.09.2020 - 17.09.2020)**



Niedersächsische Landesbehörde  
für Straßenbau und Verkehr




© GeoBasis-DE/BKG 2020  
 Erstellung: 30.06.2020




Name: U 61  
 BAB: A7  
 von AS: Schneeverdingen  
 nach AS: Bispingen

Anmerkungen:  
**Umleitungsstrecke 4. Nacht**  
**(17.09.2020 - 18.09.2020)**



Niedersächsische Landesbehörde  
 für Straßenbau und Verkehr



© GeoBasis-DE/BKG 2020  
 Erstellung: 30.06.2020