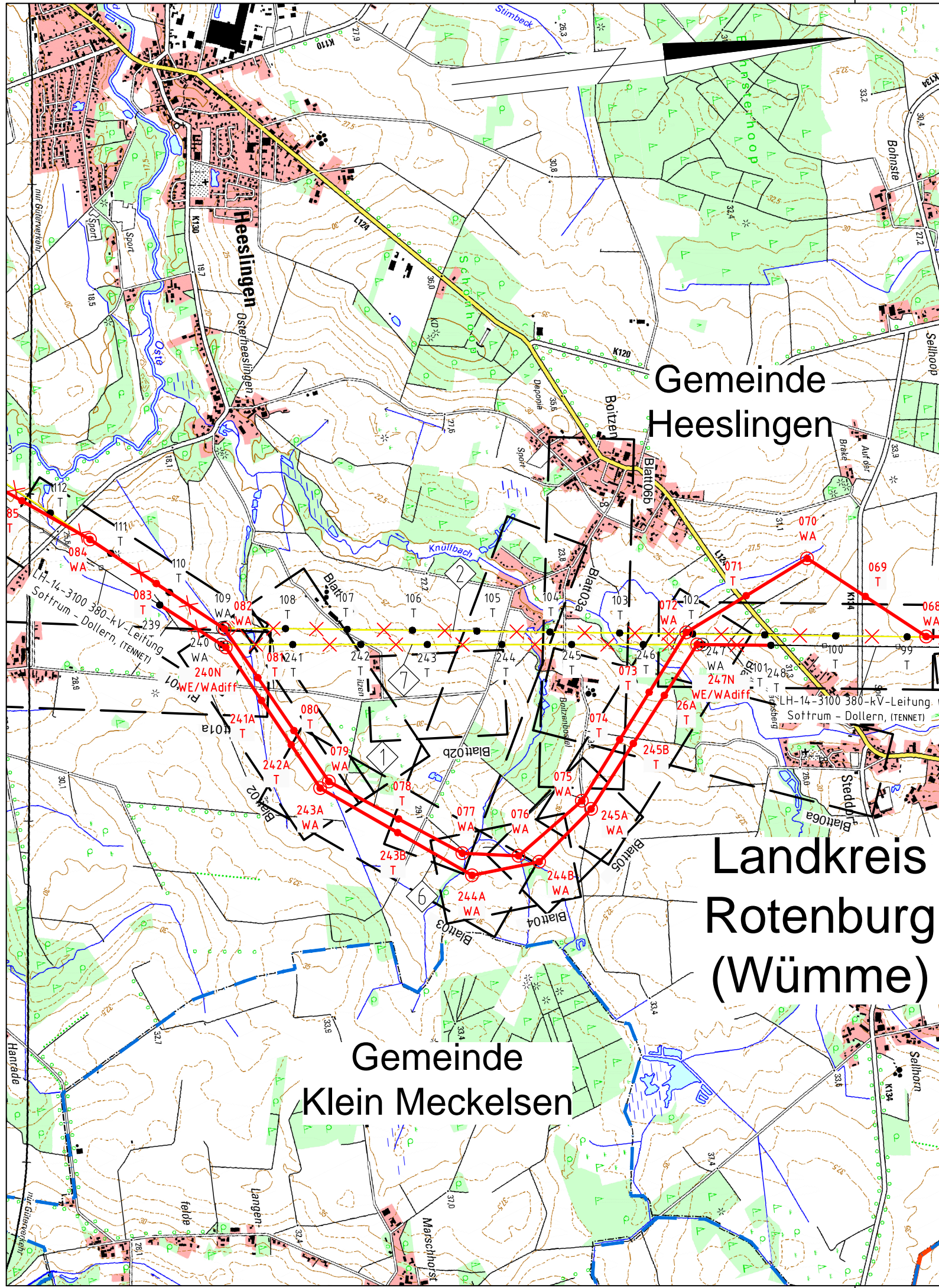
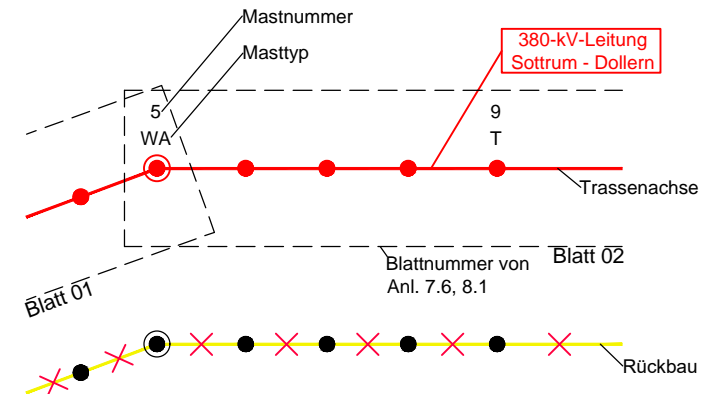


380-kV-Leitung Stade - Landesbergen Abschnitt 2: Sottrum - Dollern LH-14-3100

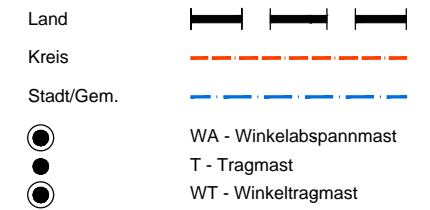
Übersichtsplan Neubau Mast Nr. 240N - Mast Nr. 247N



Legende:



Grenzen:



Bezeichnung Leitung:

- ① LH-14-3111 380-kV-Leitung Stade-Landesbergen, Abschnitt 2: Dollern - Elsdorf, Neubau TenneT TSO GmbH
- ② LH-14-2142 220-kV-Leitung Stade - Sottrum, Rückbau TenneT TSO GmbH
- ③ LH-14-3100 380-kV-Leitung Sottrum - Dollern, Neubau TenneT TSO GmbH
- ④ LH-14-3100 380-kV-Leitung Sottrum - Dollern, Rückbau TenneT TSO GmbH

Quellvermerk: Auszug aus den Geobasisdaten der Niedersächsischen Vermessungs- und Katasterverwaltung
© 2017 LGLN

Planfeststellungsunterlage

Aufgestellt
Bayern AG,
TenneT TSO GmbH

27.01.2020

Jaoko *Neje*

Satzungsgemäß ausgelegt in der Zeit
vom
bis

Zeit und Ort der Auslegung sind vor Auslegung ortsüblich bekannt gemacht worden

Gemeinde:

eqos Energie	Deutschland GmbH Wolfentalstraße 29 D-88400 Biberach Leitungsplanung	Maßstab 1 : 25000	Einheit Meter
---------------------	---	----------------------	------------------

Dienstsigel/Unterschrift

Planfeststellungsbehörde

	Datum	Name
Bearb.	23.01.2020	Wunder
Gepr.	24.01.2020	Neumann
Norm	EN 50341-2-4:2016	
Org.-Einheit	LPG-NH	-



Zust.	Änderung	Datum	Name	Urspr.: