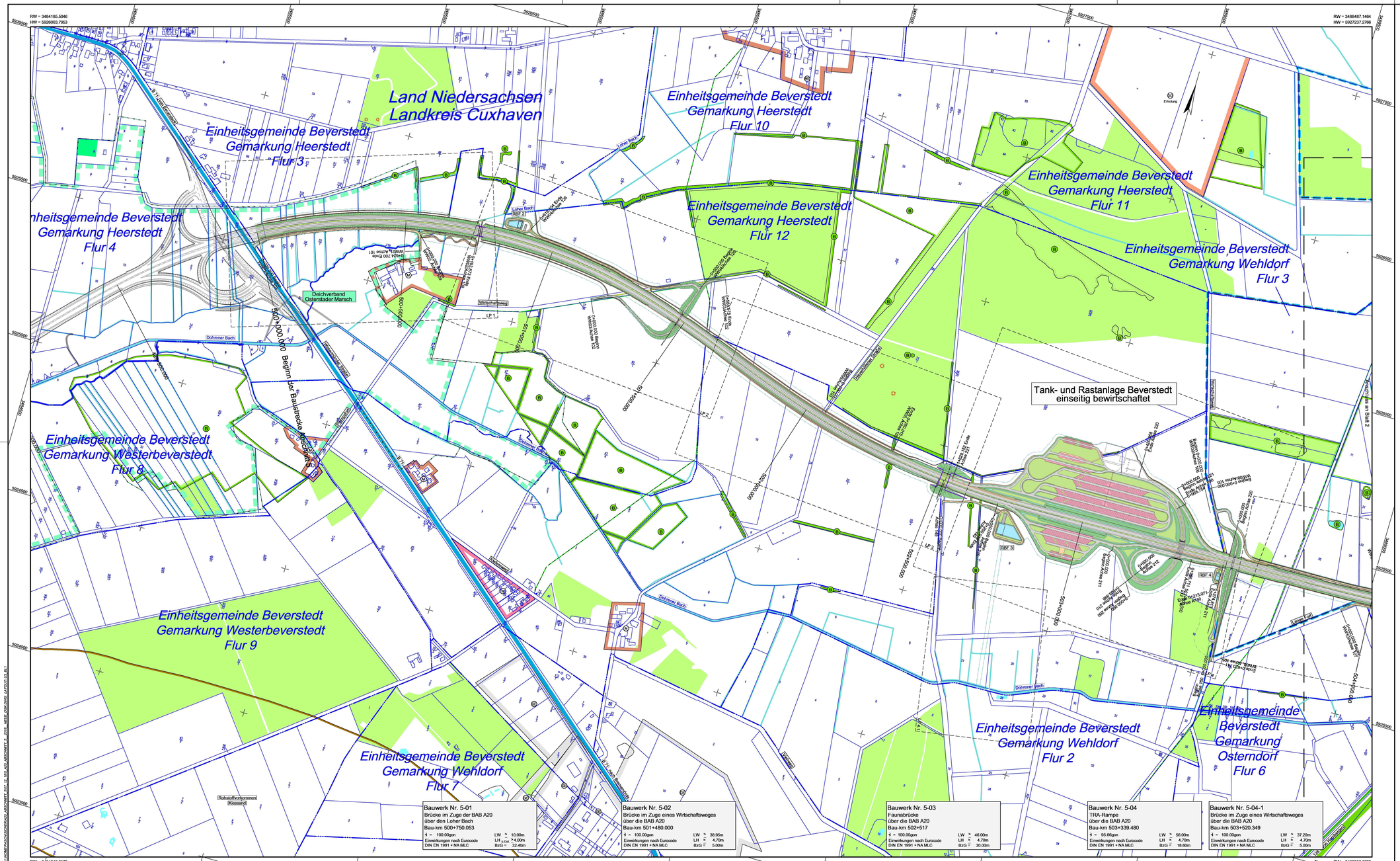


Zeichenerklärung

Planung

- Einschnittböschung Bankett
- Fahrbahn
- Bankett Dammböschung
- Bauwerk
- Baustrecke
- Anschlussabschnitte
- Rückbau Windrad

Straßennetz vorhanden

- B 71 Bundesstraße
- L 128 Landesstraße
- K 41 Kreisstraße
- kommunale Straße
- Rückbau
- Einziehung
- Bahnstrecke

Flächennutzungen

- WA Wohnbauflächen
- MI Gemischte Bauflächen
- GE Gewerbegebiete
- SO Sonderbauflächen
- SO Sondergebiete mit Nutzungsangabe
- GR Grünfläche
- VE Flächen für Ver- und Entsorgung
- potenziell wertvolle Rohstoffvorkommen
- Wald
- Gewässer

Sonstiges

- Gas
- Energiefreileitung
- Grundwassermessstellen
- Hügelgrab
- Windenergieanlage

Schutzgebiete

- FFH FFH-Gebiet
- NSG Naturschutzgebiet
- LSG Landschaftsschutzgebiet
- BI geschütztes Biotop
- ND Naturdenkmal
- WSZ III Wasserschutzzone III

Verwaltung

- Gemeindegrenze
- Gemarkungsgrenze
- Flurgrenze
- Flurstücksgrenze
- Grenze Deichverband
- Grenze Unterhaltungsverband
- Grenze Wasser- und Bodenverband

Quelle : Auszug aus den Geobasisdaten der Niedersächsischen Vermessungs- und Katasterverwaltung © 2018 LGLN

MECKLENBURGISCHES INGENIEURBÜRO FÜR VERKEHRSBAU GMBH SCHWERIN
Ludwigsluster Chaussee 72 , 19061 Schwerin
Tel.: 03803/5865444 , m.schuhmann@mv-schwerin.de

	Datum	Zeichen
bearbeitet	12/2018	Horlemann
gezeichnet	12/2018	Pasch
geprüft:		

Geschäftsführer

Entwurfsaufstellung:

Niedersächsische Landesbehörde
für Straßenbau und Verkehr
Geschäftsbereich Oldenburg
Kaiserstraße 27
26122 Oldenburg

P-Nr.:

nachgeprüft:

Nr.	Art der Änderung	Datum	Zeichen

VORENTWURF

Plankennzeichnung (PMS Projekt-Management-System): A 5 3 3 1 0 3 0 1

Straßenbauverwaltung des Landes Niedersachsen

Unterlage / Blatt-Nr.: 3 / 1

Übersichtslageplan

Straße / Abschn.-Nr. / Station: A 20 / 5 / -

PROJIS-Nr.: 0304 116050

Maßstab: 1 : 5.000

A 20
von Westerstede bis Drochtersen
- Abschnitt 5 -

von der B 71 bei Heerstedt bis zur B 495 bei Bremervörde

Bau-km 490+000,000 bis Bau-km 520+000,000

Aufgestellt:
Oldenburg, den .....20...
Niedersächsische Landesbehörde für Straßenbau und Verkehr
Geschäftsbereich Oldenburg
Im Auftrag:

Geprüft:
Hannover, den .....20...
Im Auftrag:

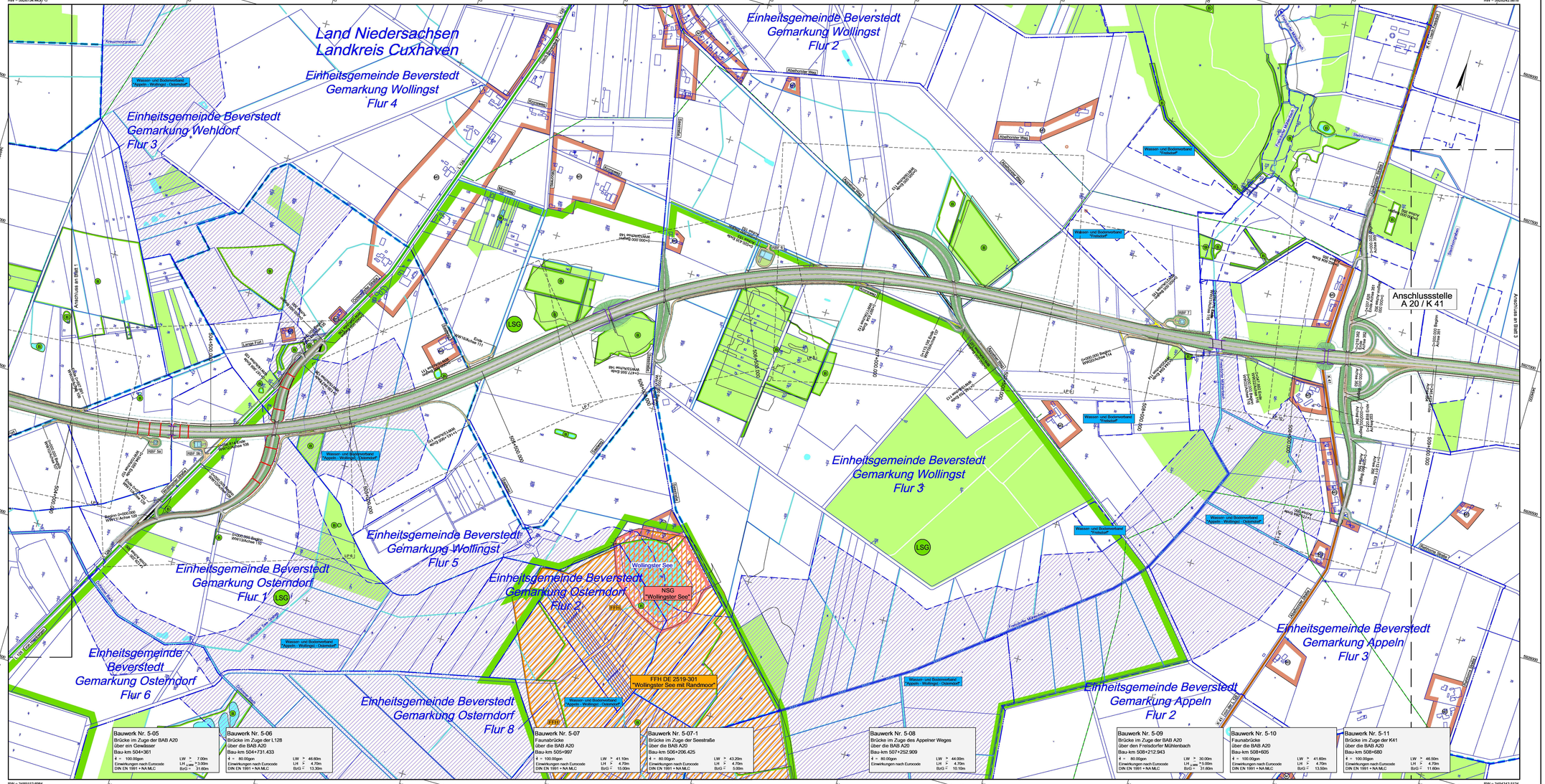
Genehmigt:
Hannover, den .....20...
Im Auftrag:
Niedersächsische Landesbehörde für Straßenbau und Verkehr
Dezernat 22

Gesehen:
Hannover, den .....20...
Niedersächsisches Ministerium für Wirtschaft, Arbeit, Verkehr und Digitalisierung
Im Auftrag:

VORABZUG

SERVER:N:\HOME\PASCHEN\DEMEAS_ABSCHNITT_5\02_13_VES_A20_ABSCHNITT_5_2018_NEUE_DGK\DWG_LAYOUT\02_03.V

0,68 m²



Zeichenerklärung

Planung

- Einschnittböschung Bankett
- Fahrbahn
- Bankett Dammböschung
- Bauwerk
- Baustrecke
- Anschlussabschnitte
- Rückbau Windrad

Straßennetz vorhanden

- B 71 Bundesstraße
- L 128 Landesstraße
- K 41 Kreisstraße
- kommunale Straße
- Rückbau
- Einziehung
- Bahnstrecke

Flächennutzungen

- WA Wohnbauflächen
- MI Gemischte Bauflächen
- GE Gewerbegebiete
- SO Sonderbauflächen
- SO Sondergebiete mit Nutzungsangabe
- GF Grünfläche
- VE Flächen für Ver- und Entsorgung
- potenziell wertvolle Rohstoffvorkommen
- Wald
- Gewässer

Sonstiges

- Gas
- Energieleitleitung
- Grundwassermessstellen
- Hügelgrab
- Windenergieanlage

Schutzgebiete

- FFH FFH-Gebiet
- NSG Naturschutzgebiet
- LSG Landschaftsschutzgebiet
- BIO geschütztes Biotop
- ND Naturdenkmal
- WSZ III Wasserschutzzone III

Verwaltung

- Gemeindegrenze
- Gemarkungsgrenze
- Flurgrenze
- Flurstücksgrenze
- Grenze Deichverband
- Grenze Unterhaltungsverband
- Grenze Wasser- und Bodenverband

Quelle : Auszug aus den Geobasisdaten der Niedersächsischen Vermessungs- und Katasterverwaltung © 2018 LGLN

MECKLENBURGISCHES INGENIEURBÜRO FÜR VERKEHRSBAU GMBH SCHWERIN

	Datum	Zeichen
bearbeitet	12/2018	Hofemann
gezeichnet	12/2018	Paich
geprüft:		

Geschäftsführer

Entwurfsaufstellung:

Niedersächsische Landesbehörde
für Straßenbau und Verkehr
Geschäftsbereich Oldenburg
Kaiserstraße 27
26122 Oldenburg

P-Nr.:

nachgeprüft:

Nr.	Art der Änderung	Datum	Zeichen

VORENTWURF

Plankennzeichnung (PMS Projekt-Management-System): A 5 3 3 1 0 3 0 2

Straßenbauverwaltung des Landes Niedersachsen

Unterlage / Blatt-Nr.: 3 / 2

Übersichtslageplan

Straße / Abschn.-Nr. / Station: A 20 / 5 / -

PROJIS-Nr.: 0304 116050

Maßstab: 1 : 5.000

A 20
von Westerstede bis Drochtersen
- Abschnitt 5 -
von der B 71 bei Heeslingen bis zur B 495 bei Bremervörde
Bau-km 500+000,000 bis Bau-km 520+000,000

Aufgestellt: Oldenburg, den ..... 20.....
Niedersächsische Landesbehörde für Straßenbau und Verkehr Geschäftsbereich Oldenburg
Im Auftrag: .....

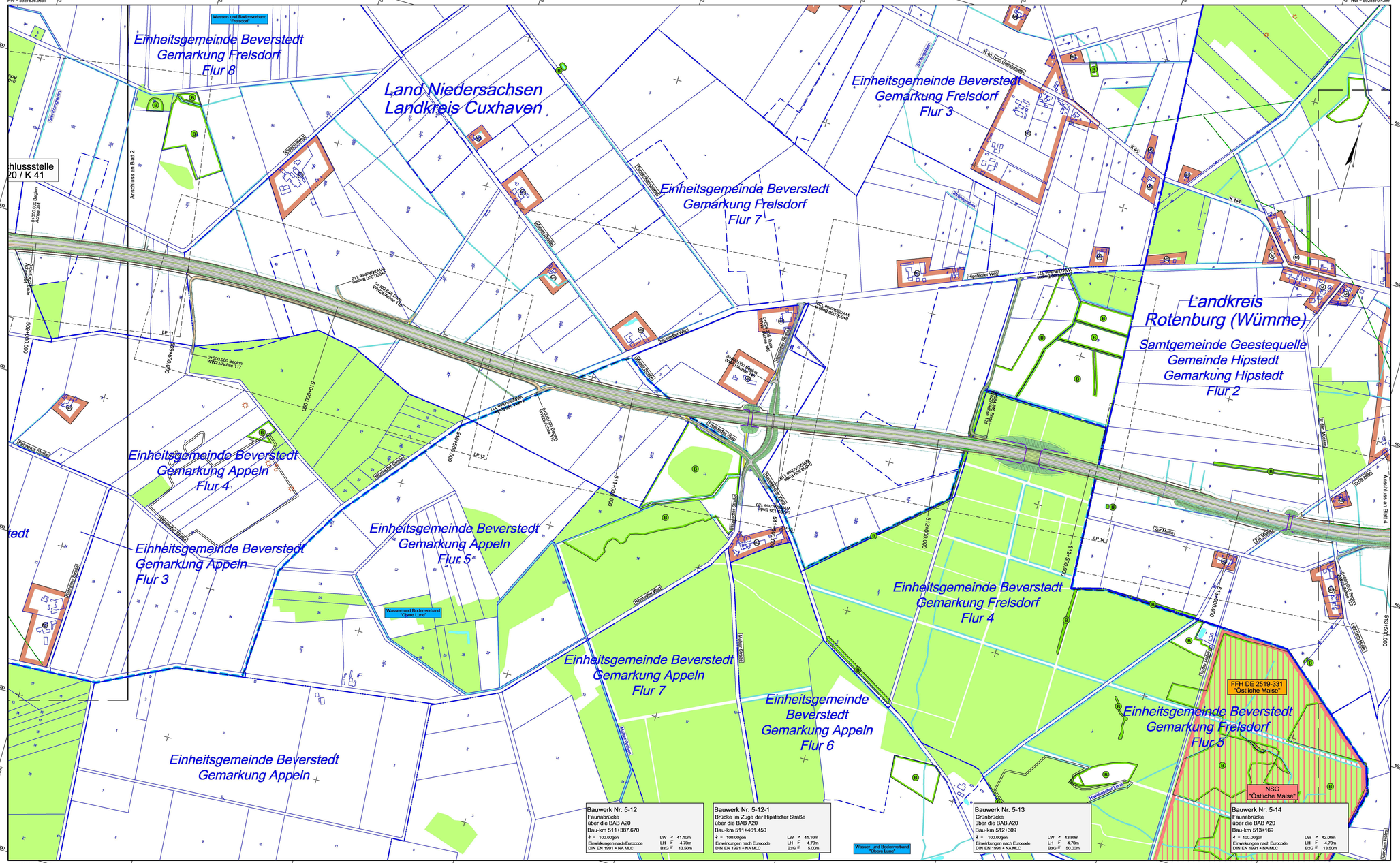
Geprüft: Hannover, den ..... 20.....
Im Auftrag: .....

Genehmigt: Hannover, den ..... 20.....
Im Auftrag: .....
Niedersächsische Landesbehörde für Straßenbau und Verkehr Dezernat 22

Gesehen: Hannover, den ..... 20.....
Niedersächsisches Ministerium für Wirtschaft, Arbeit, Verkehr und Digitalisierung
Im Auftrag: .....

VORAB-AUSZUG

Bentler/Lindemann/Schmidt/Hoffmann/Paich/Hofemann/Paich_A_20_AS_5/Plan/A_20_AS_5_Übersicht_1_A3.dgn 12/2018 08:42:37 Hofemann



Zeichenerklärung

Planung

- Einschnittböschung Bankett
- Fahrbahn
- Bankett Dammböschung
- Bauwerk
- Baustrecke
- Anschlussabschnitte
- Rückbau Windrad

Straßennetz vorhanden

- B 71 Bundesstraße
- L 128 Landesstraße
- K 41 Kreisstraße
- kommunale Straße
- Rückbau
- Einziehung
- Bahnstrecke

Flächennutzungen

- Wohnbauflächen
- Gemischte Bauflächen
- Gewerbegebiete
- Sonderbauflächen
- Sondergebiete mit Nutzungsangabe
- Grünfläche
- Flächen für Ver- und Entsorgung
- potenziell wertvolle Rohstoffvorkommen
- Wald
- Gewässer

Sonstiges

- Gas
- Energiefreileitung
- Grundwassermessstellen
- Hügelgrab
- Windenergieanlage

Schutzgebiete

- FFH-Gebiet
- Naturschutzgebiet
- Landschaftsschutzgebiet
- geschütztes Biotop
- Naturdenkmal
- Wasserschutzzone III

Verwaltung

- Gemeindegrenze
- Gemarkungsgrenze
- Flurgrenze
- Flurstücksgrenze
- Grenze Deichverband
- Grenze Unterhaltungsverband
- Grenze Wasser- und Bodenverband

Quelle : Auszug aus den Geobasisdaten der Niedersächsischen Vermessungs- und Katasterverwaltung © 2018 LGLN

MECKLENBURGISCHES INGENIEURBÜRO FÜR VERKEHRSBAU GMBH SCHWERIN
Ludwigslusther Chaussee 72 , 19061 Schwerin
Tel. 03860/586444 , m.schramm@ms-schwerin.de

	Datum	Zeichen
bearbeitet	12/2018	Horlemann
gezeichnet	12/2018	Pasch
geprüft:		

Geschäftsführer

Entwurfsaufstellung:

Niedersächsische Landesbehörde
für Straßenbau und Verkehr
Geschäftsbereich Oldenburg
Kaiserstraße 27
26122 Oldenburg

P-Nr.:

nachgeprüft:

Nr.	Art der Änderung	Datum	Zeichen

VORENTWURF

Plankennzeichnung (PMS Projekt-Management-System): A 5 3 3 1 0 3 0 1

Straßenbauverwaltung des Landes Niedersachsen

Unterlage / Blatt-Nr.: 3 / 3

Übersichtslageplan

Straße / Abschn.-Nr. / Station: A 20 / 5 / -

PROJIS-Nr.: 0304 116050

Maßstab: 1 : 5.000

A 20
von Westerstede bis Drochtersen
- Abschnitt 5 -
von der B 71 bei Heerstedt bis zur B 495 bei Bremervörde
Bau-km 500+000,000 bis Bau-km 520+000,000

Aufgestellt:
Oldenburg, den ..... 20.....
Niedersächsische Landesbehörde für Straßenbau und Verkehr
Geschäftsbereich Oldenburg
Im Auftrag:

Geprüft:
Hannover, den ..... 20.....
Im Auftrag:

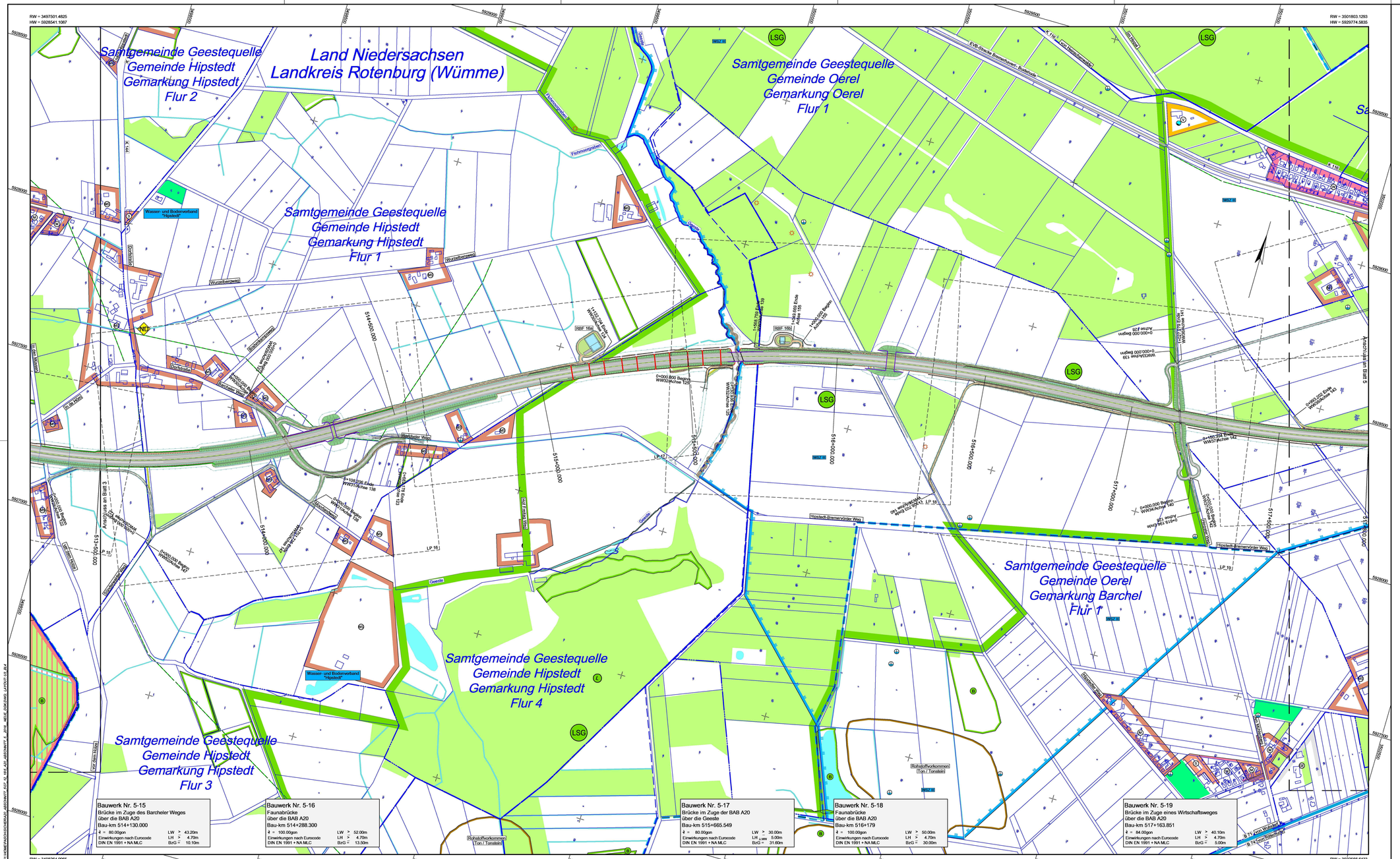
Genehmigt:
Hannover, den ..... 20.....
Im Auftrag:
Niedersächsische Landesbehörde für Straßenbau und Verkehr
Dezernat 22

Gesehen:
Hannover, den ..... 20.....
Niedersächsisches Ministerium für Wirtschaft, Arbeit, Verkehr und Digitalisierung
Im Auftrag:

VORABZUG

SERVER:\STAMM\PLAN\CHEMNAD_ABSCHNITT_5\02_17\03_AS_ABSCHNITT_5\02_17_03_AS_ABSCHNITT_5_2018_NEUE_GRENZEN_LAYOUT_UG_BL3

0,68 m²



Zeichenerklärung

Planung

- Einschnittböschung Bankett
- Fahrbahn
- Bankett Dammböschung
- Bauwerk
- Baustrecke
- Anschlussabschnitte
- Rückbau Windrad

Flächennutzungen

- Wohnbauflächen
- Gemischte Bauflächen
- Gewerbegebiete
- Sonderbauflächen
- Sondergebiete mit Nutzungsangabe
- Grünfläche
- Flächen für Ver- und Entsorgung
- potenziell wertvolle Rohstoffvorkommen
- Wald
- Gewässer

Straßennetz vorhanden

- B 71 Bundesstraße
- L 128 Landesstraße
- K 41 Kreisstraße
- kommunale Straße
- Rückbau
- Einziehung
- Bahnstrecke

Sonstiges

- Gas
- Energiefreileitung
- Grundwassermessstellen
- Hügelgrab
- Windenergieanlage

Schutzgebiete

- FFH-Gebiet
- Naturschutzgebiet
- Landschaftsschutzgebiet
- geschütztes Biotop
- Naturdenkmal
- Wasserschutzzone III

Verwaltung

- Gemeindegrenze
- Gemarkungsgrenze
- Flurgrenze
- Flurstücksgrenze
- Grenze Deichverband
- Grenze Unterhaltungsverband
- Grenze Wasser- und Bodenverband

Quelle : Auszug aus den Geobasisdaten der Niedersächsischen Vermessungs- und Katasterverwaltung © 2018 LGLN

MECKLENBURGISCHES INGENIEURBÜRO FÜR VERKEHRSBAU GMBH SCHWERIN
Ludwigsluster Chaussee 72 , 19061 Schwerin
Tel.: 03803/5865444 , m.schuhmann@mv-schwerin.de

	Datum	Zeichen
bearbeitet	12/2018	Horlemann
gezeichnet	12/2018	Pasch
geprüft:		

Geschäftsführer

Entwurfsaufstellung:

Niedersächsische Landesbehörde
für Straßenbau und Verkehr
Geschäftsbereich Oldenburg
Kaiserstraße 27
26122 Oldenburg

P-Nr.:

nachgeprüft:

Nr.	Art der Änderung	Datum	Zeichen

VORENTWURF

Plankennzeichnung (PMS Projekt-Management-System): A 5 3 3 1 0 3 0 4

Straßenbauverwaltung des Landes Niedersachsen

Unterlage / Blatt-Nr.: 3 / 4

Übersichtslageplan

Straße / Abschn.-Nr. / Station: A 20 / 5 / -

PROJIS-Nr.: 0304 116050

Maßstab: 1 : 5.000

A 20
von Westerstede bis Drochtersen
- Abschnitt 5 -
von der B 71 bei Heerstedt bis zur B 495 bei Bremervörde
Bau-km 509+000.000 bis Bau-km 520+000.000

Aufgestellt:
Oldenburg, den ..... 20.....
Niedersächsische Landesbehörde für Straßenbau und Verkehr
Geschäftsbereich Oldenburg
im Auftrag: .....

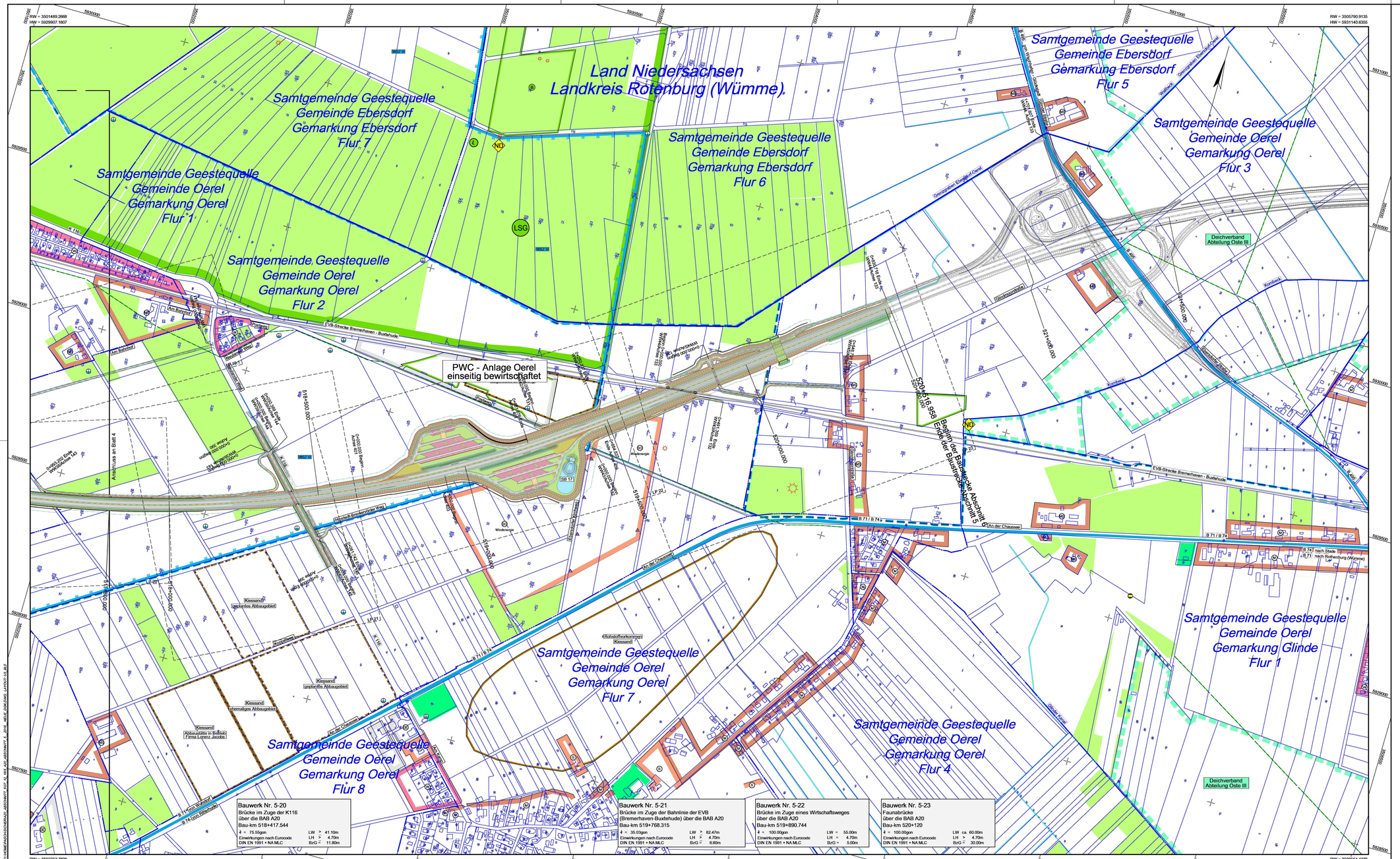
Geprüft:
Hannover, den ..... 20.....
im Auftrag: .....

Genehmigt:
Hannover, den ..... 20.....
im Auftrag: .....
Niedersächsische Landesbehörde für Straßenbau und Verkehr
Dezernat 22

Gesehen:
Hannover, den ..... 20.....
Niedersächsisches Ministerium für Wirtschaft, Arbeit, Verkehr und Digitalisierung
im Auftrag: .....

VORABZUG

SERVER:\\HOME\PROJEKTE\A20_ABSCHNITT_5\07_PLT\03_A20_ABSCHNITT_5_2018_NEUE_DOKUMENTE_LAYOUT_UL.WL4
0,68 m²


Land Niedersachsen
Landkreis Rotenburg (Wümme)
Samtgemeinde Geestequelle
Gemeinde Ebersdorf
Gemarkung Ebersdorf
Flur 7
Samtgemeinde Geestequelle
Gemeinde Ebersdorf
Gemarkung Ebersdorf
Flur 6
Samtgemeinde Geestequelle
Gemeinde Ebersdorf
Gemarkung Ebersdorf
Flur 5
Samtgemeinde Geestequelle
Gemeinde Oerel
Gemarkung Oerel
Flur 1
Samtgemeinde Geestequelle
Gemeinde Oerel
Gemarkung Oerel
Flur 2
Samtgemeinde Geestequelle
Gemeinde Oerel
Gemarkung Oerel
Flur 3
Samtgemeinde Geestequelle
Gemeinde Oerel
Gemarkung Oerel
Flur 7
Samtgemeinde Geestequelle
Gemeinde Oerel
Gemarkung Oerel
Flur 8
Samtgemeinde Geestequelle
Gemeinde Oerel
Gemarkung Glinde
Flur 1
Samtgemeinde Geestequelle
Gemeinde Oerel
Gemarkung Oerel
Flur 4
PWC - Anlage Oerel
einseitig bewirtschaftet
Bauwerk Nr. 5-20
Brücke im Zuge der K116
über die BAB A20
Bau-km 518+417,544
Bauwerk Nr. 5-21
Brücke im Zuge der Bahnlinie der EVB
(Bremerhaven-Buxtehude) über die BAB A20
Bau-km 519+768,315
Bauwerk Nr. 5-22
Brücke im Zuge eines Wirtschaftsweges
über die BAB A20
Bau-km 519+890,744
Bauwerk Nr. 5-23
Faunabrücke
über die BAB A20
Bau-km 520+120
Deichverband Abteilung Oste III
Deichverband Abteilung Oste III
Rohstoffvorkommen Kiessand
Kiessand gesicherte Abbaugebiete
Kiessand gesicherte Abbaugebiete
Kiessand ehemaliges Abbaugebiet
Kiessand Abbaustätte in Betrieb Firma Lorenz Jacobs
Kiessand ehemaliges Abbaugebiet
Kiessand gesicherte Abbaugebiete
Kiessand gesicherte Abbaugebiete
Kiessand gesicherte Abbaugebiete