



NEUBAU DER KÜSTENAUTOBAHN A 20 WESTERSTEDE - DROCHTERSEN

Abschnitt 5 von der B 71 bei Heerstedt bis zur B 495 bei Bremervörde

Arbeitskreis Landwirtschaft 23.08.2018



Niedersächsische Landesbehörde
für Straßenbau und Verkehr



Niedersachsen

www.kuestenautobahn.niedersachsen.de

TAGESORDNUNG



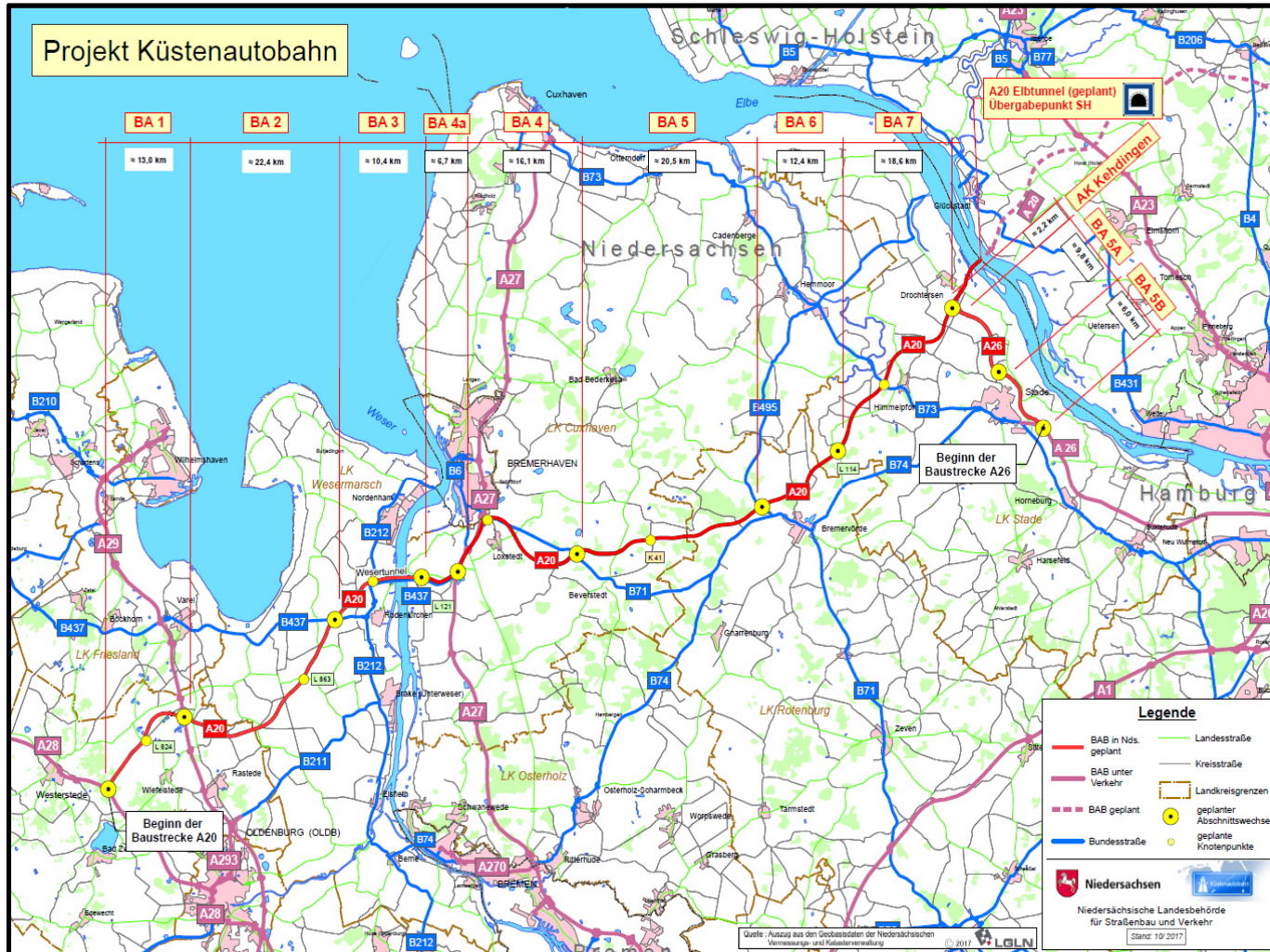
- TOP 1 Projekt Küstenautobahn
- TOP 2 Streckenverlauf Abschnitt 5
- TOP 3 (Ersatz-) Wegekonzzept
- TOP 4 Offene Fragen



TOP 1

PROJEKT KÜSTENAUTOBAHN

PROJEKT KÜSTENAUTOBAHN



Gesamtprojekt Küstenautobahn:

Länge ca. 121 km (A 20)
zzgl. ca. 16 km (A26)

- Überregionale und regionale Verbindungsfunktion des norddeutschen Raumes
- Erschließung des Raumes und Entlastung der Ortsdurchfahrten
- Anbindung der Zentren an dünner besiedelte Räume
- Gesetz über den Ausbau der Bundesfernstraßen (zuletzt geändert am 23.12.2016)
Vordringlicher Bedarf



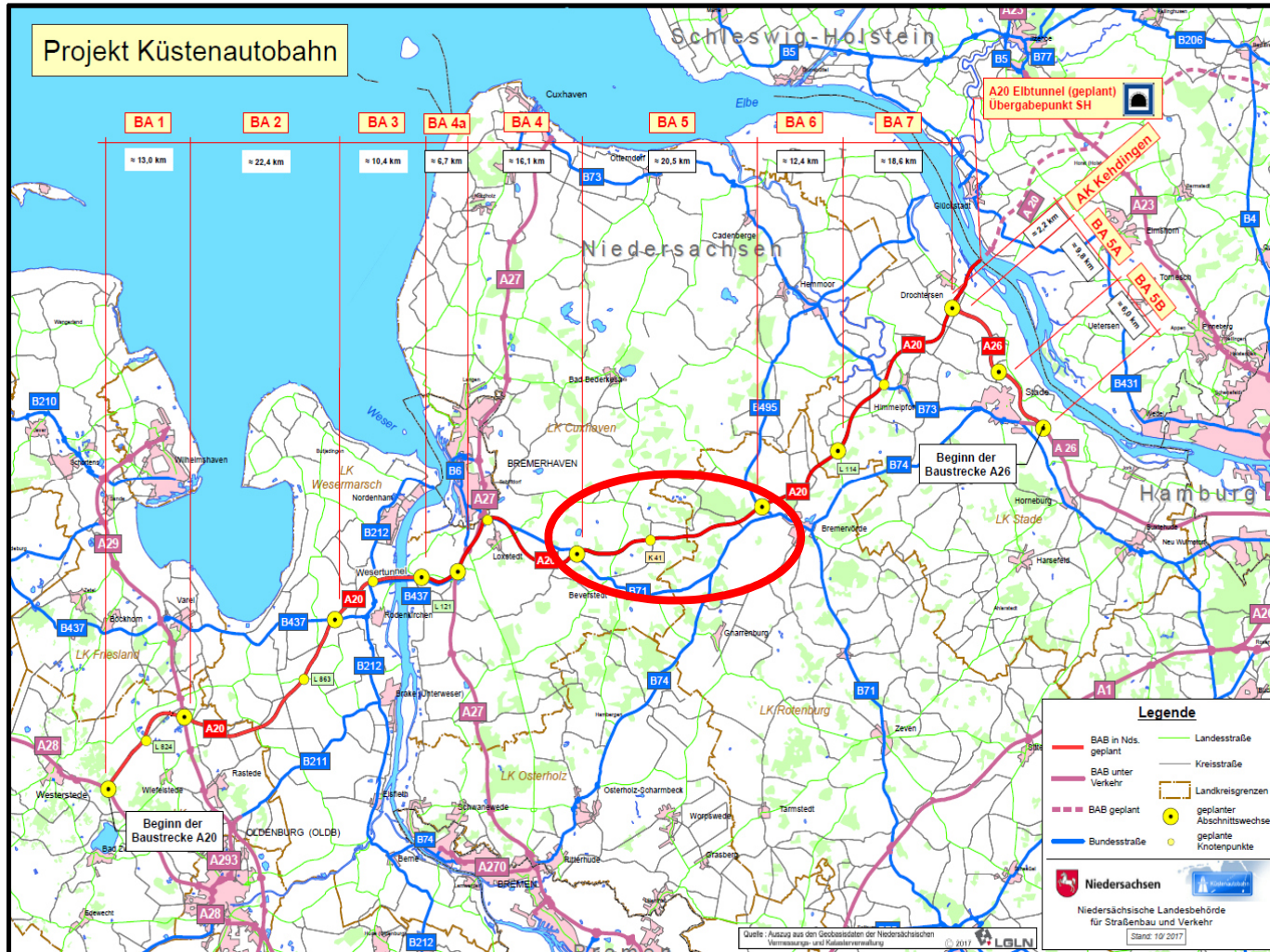
Niedersächsische Landesbehörde
für Straßenbau und Verkehr



Niedersachsen

www.kuestenautobahn.niedersachsen.de

PROJEKT KÜSTENAUTOBAHN



Abschnitt 5:
Von der B 71 bei Heerstedt bis zur
B 495 bei Bremervörde



Niedersächsische Landesbehörde
für Straßenbau und Verkehr

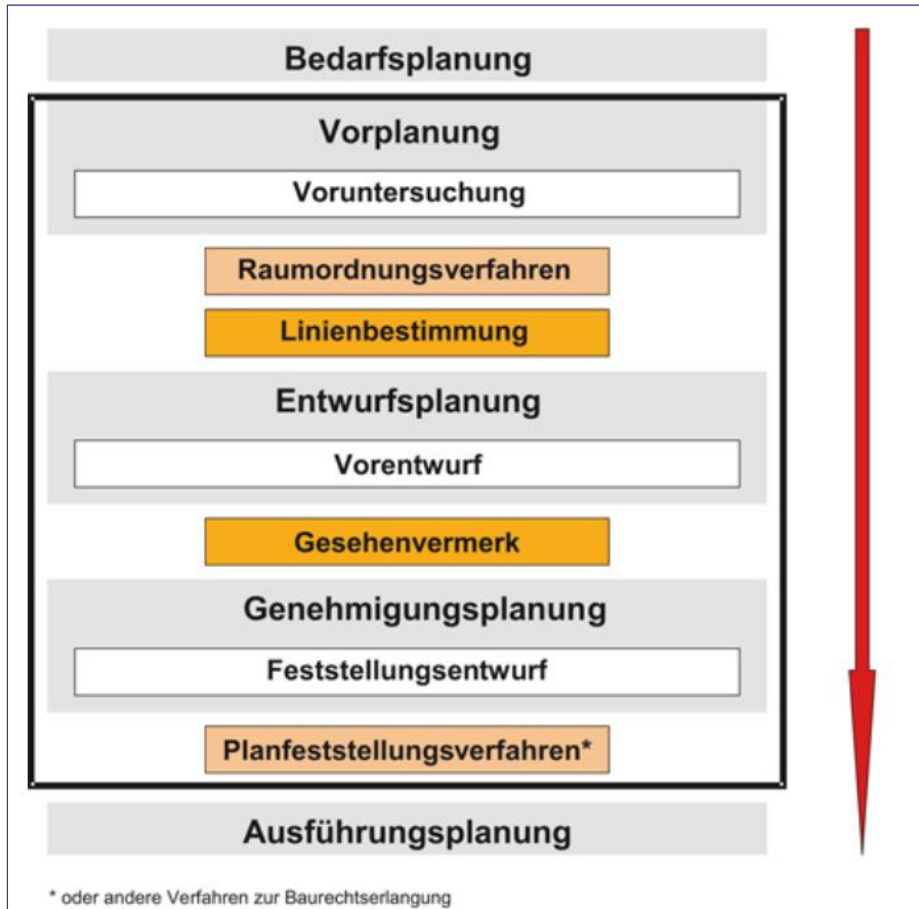


Niedersachsen

www.kuestenautobahn.niedersachsen.de

PLANUNGSSTAND

PLANUNGSSTAND



Planungsstand:
Entwurfsplanung / Aufstellung des Vorentwurfes

i Die Entwurfsplanung schließt mit dem Vorentwurf ab.
Der Vorentwurf enthält alle Unterlagen für eine haushaltsrechtliche und fachtechnische Prüfung (Gesehenvermerk).
→ Verwaltungsinterne Genehmigung



AUSBLICK



i

Abschnitt 5: Gesehenvermerk 11/19

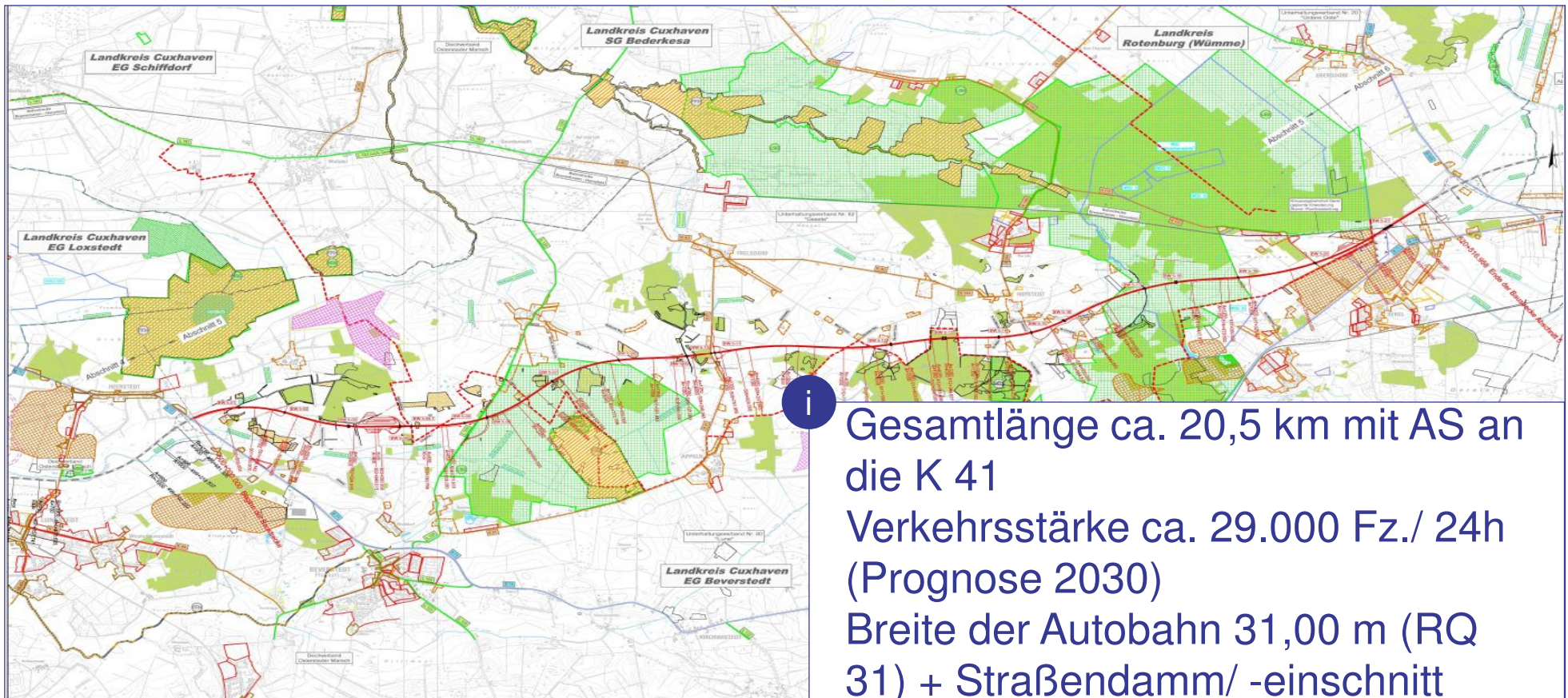
→ Beantragung des Planfeststellungsverfahrens ca. 1 ½ Jahre später



TOP 2

STRECKENVERLAUF

ÜBERSICHT ÜBER DEN 5. ABSCHNITT DER A 20



TOP 3

(ERSATZ-) WEGEKONZEPT

TOP 4

OFFENE FRAGEN

HERZLICHEN DANK FÜR DIE AUFMERKSAMKEIT



Für Rückfragen:
Herr Wunderling: 04141-601 361
kuestenautobahn@nlstbv.niedersachsen.de