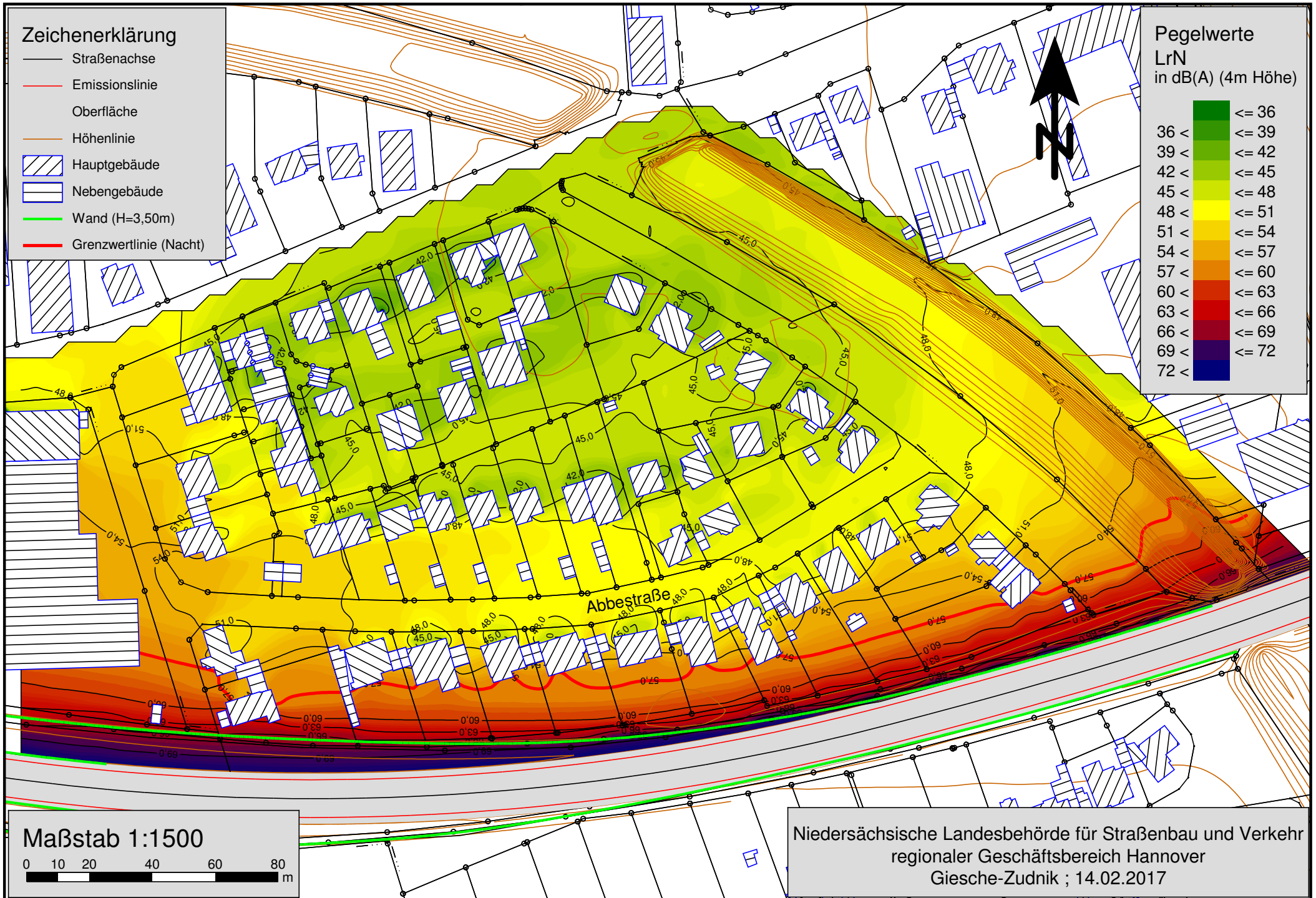


Zeichenerklärung

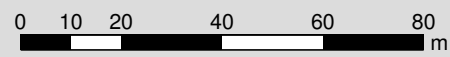
- Straßenachse
- Emissionslinie
- Oberfläche
- Höhenlinie
- ▨ Hauptgebäude
- ▭ Nebengebäude
- Wand (H=3,50m)
- Grenzwertlinie (Nacht)

Pegelwerte LrN in dB(A) (4m Höhe)

≤ 36	≤ 36
36 <	≤ 39
39 <	≤ 42
42 <	≤ 45
45 <	≤ 48
48 <	≤ 51
51 <	≤ 54
54 <	≤ 57
57 <	≤ 60
60 <	≤ 63
63 <	≤ 66
66 <	≤ 69
69 <	≤ 72



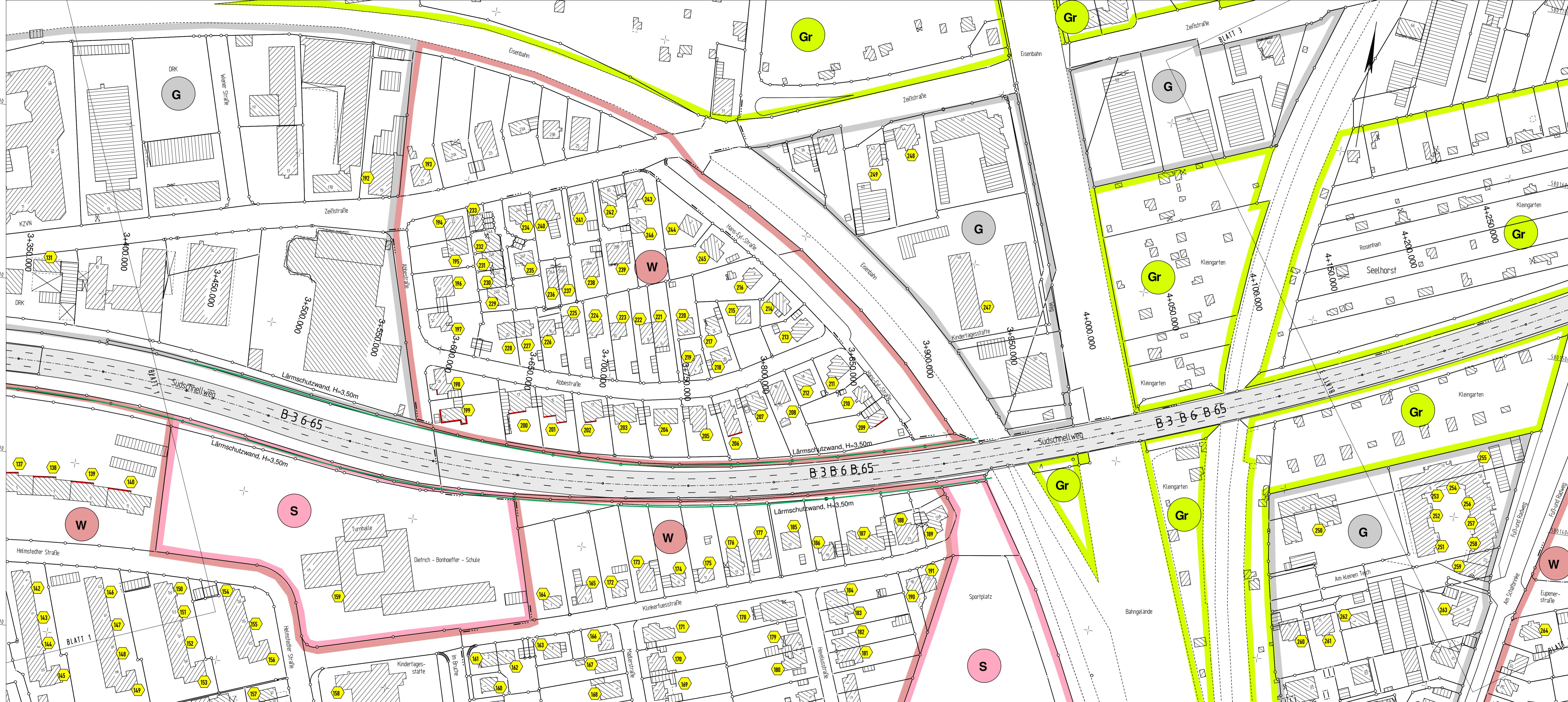
Maßstab 1:1500



Niedersächsische Landesbehörde für Straßenbau und Verkehr
regionaler Geschäftsbereich Hannover
Giesche-Zudnik ; 14.02.2017

Y 3552316.334
X 5801560.159

Y 3553219.152
X 5801708.972



Y 3552383.015
X 5801155.618

Y 3553285.833
X 5801304.431

Legende:

- W Reine und Allgemeine Wohngebiete, Kleinsiedlungsgebiete
- S Sondergebiete (Krankenhäuser, Schulen, Kurheime, Altenheime)
- M Kerngebiete, Dorfgebiete, Mischgebiete
- Flächen für die Landwirtschaft
- G Gewerbegebiete
- Gr Grünflächen
- 624 Objekt-Nummer
- Lärmschutzwahl, h: über Gradiente, d= Länge
- Lärmschutzwand, h: über Gradiente, d= Länge
- (refl.) Absorptionsgrad
- vorh. Lärmschutzwand
- Gebäudeseiten mit Grenzwertüberschreitung Einzelheiten siehe Erläuterungsbericht Nr.

Straßenbauverwaltung des Landes Niedersachsen		Unterlage	7
Straße B3 / B6 / B65 von Betr.-km 2,560 bis Betr.-km 5,211		Blatt Nr.:	2a
Abs.Nr. 880 von Station 2,435 Abs.Nr. 890 bis Station 2,050		Reg.Nr.:	
Nächster Ort: Döhren-Wülfel		Datum	14.02.2017
		Zeichen	Gl.Z.

Schalltechnische Untersuchung zur Lärmsanierung an der B3 / B6 / B65 im Bereich Hannover Stadtbezirk Döhren-Wülfel

Lageplan
Maßstab 1:1000

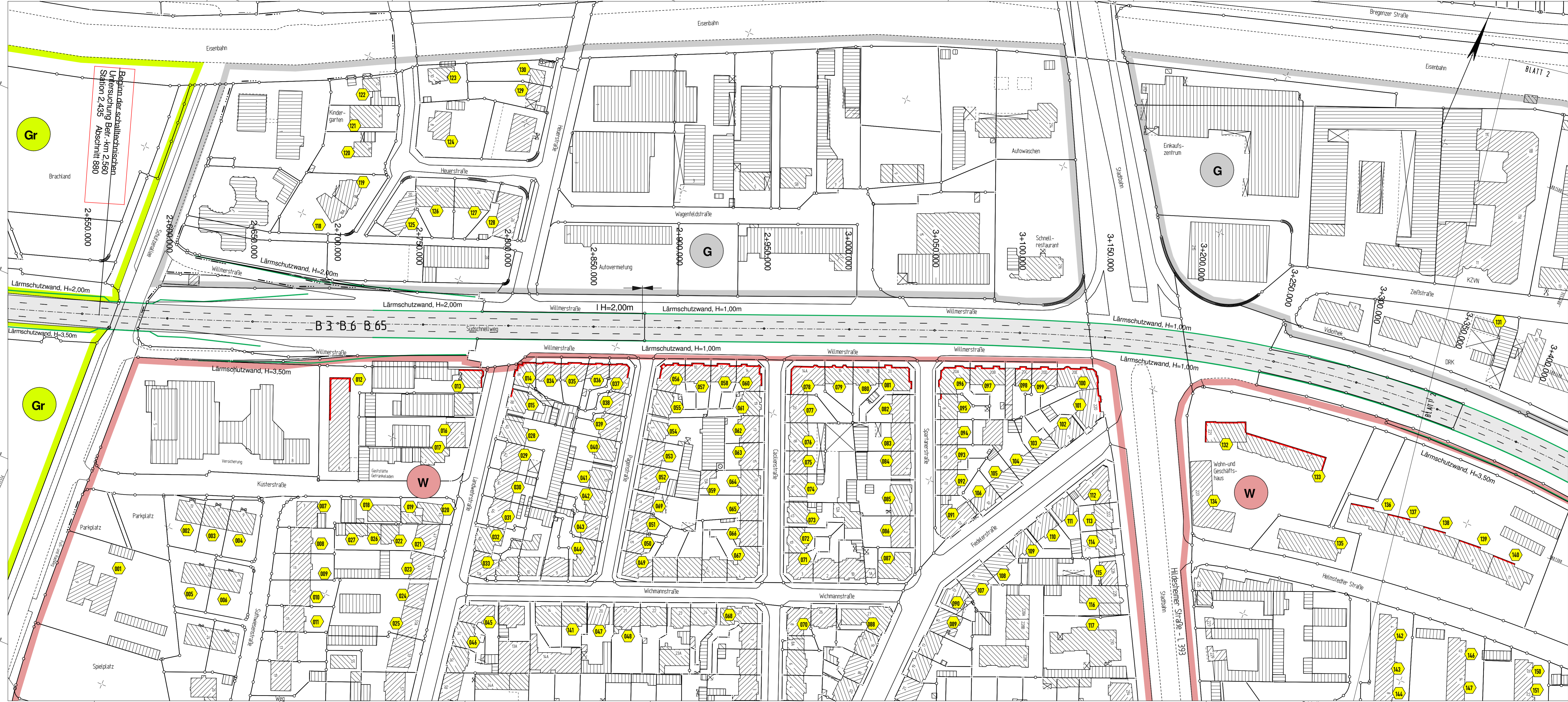
Aufgestellt:
Hannover, den
Niedersächsische Landesbehörde für Straßenbau und Verkehr
Geschäftsbereich Hannover

Genehmigt:
Hannover, den
Niedersächsische Landesbehörde für Straßenbau und Verkehr
Geschäftsbereich Hannover

Deckblatt

Y 3551492.685
X 5801246.874

Y 3552334.698
X 5801604.980



Legende:

- W Reine und Allgemeine Wohngebiete, Kleinsiedlungsgebiete
- S Sondergebiete (Krankenhäuser, Schulen, Kurheime, Altenheime)
- M Kerngebiete, Dörfergebiete, Mischgebiete
- Flächen für die Landwirtschaft
- G Gewerbegebiete
- Gr Grünflächen
- 626 Objekt-Nummer
- Lärmschutzwall, h: über Gradiente, d= Länge
- Lärmschutzwand, h: über Gradiente, d= Länge
- Absorptionsgrad vorh. Lärmschutzwand
- Gebäudeseiten mit Grenzwertüberschreitung Einzelheiten siehe Erläuterungsbericht Nr.

Straßenbauverwaltung des Landes Niedersachsen		Unterlage 7	
Straße B3 / B6 / B65 von Betr.-km 2,560 bis Betr.-km 5,211		Blatt Nr. 1a	
Abs.Nr. 880 von Station 2,435 bis Station 1,836		Reg.Nr.	
Nächster Ort: Döhren-Wülfel		Datum	Zeichen
		bearbeitet 14.02.17	GLZ
Schalltechnische Untersuchung zur Lärmsanierung an der B3 / B6 / B65 im Bereich Hannover Stadtbezirk Döhren-Wülfel		gezeichnet	
		nach-/geprüft	
Aufgestellt: Hannover, den Niedersächsische Landesbehörde für Straßenbau und Verkehr Geschäftsbereich Hannover		Lageplan Maßstab 1:1000	
in Auftrag		in Auftrag	

Deckblatt

Y 3551653.148
X 5800869.579

Y 3552495.161
X 5801227.684