



Niedersächsische
Landesbehörde für
Straßenbau und Verkehr



A 20, Kreuz Kehdingen

Informationsveranstaltung

Herzlich willkommen!



Informationsveranstaltung zum Kreuz Kehdingen Tagesordnung

- **Tagesordnung**

TOP 1: Begrüßung und Vorstellung des Teilnehmerkreises

TOP 2: Projekt A20, Kreuz Kehdingen

TOP 3: Planfeststellungsverfahren

TOP 4: Vorstellung der Planung

Technische Planung, Schalltechnische Untersuchung und Kompensationsplanung

TOP 5: Grunderwerb

TOP 6: Zeitplanung

TOP 7: Ihre Fragen



TOP 1

Begrüßung & Vorstellung der Teilnehmer



TOP 2

Projekt A20, Kreuz Kehdingen



Übersichtskarte

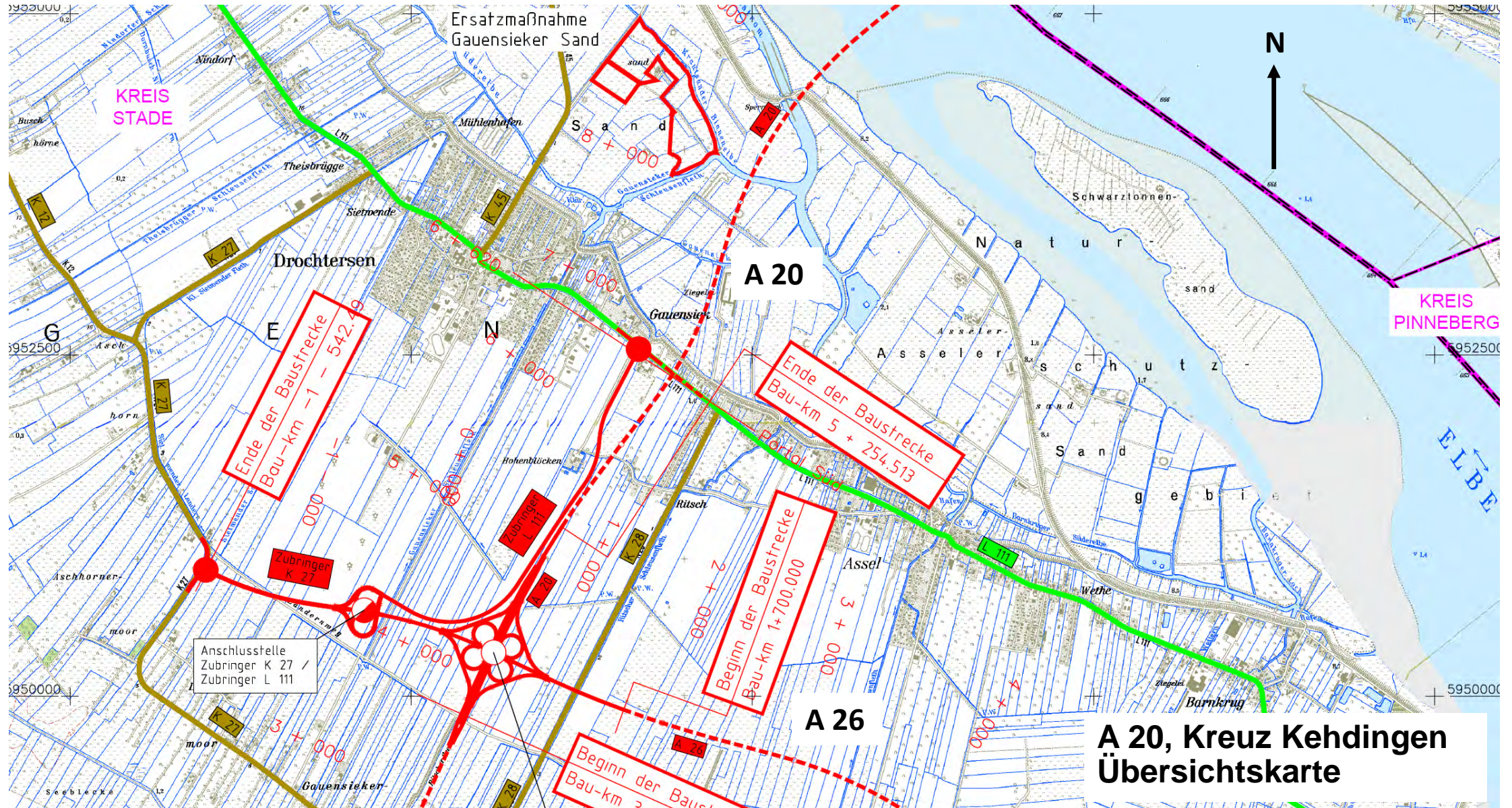


- Autobahn
- Autobahn in Bau
- Autobahn geplant





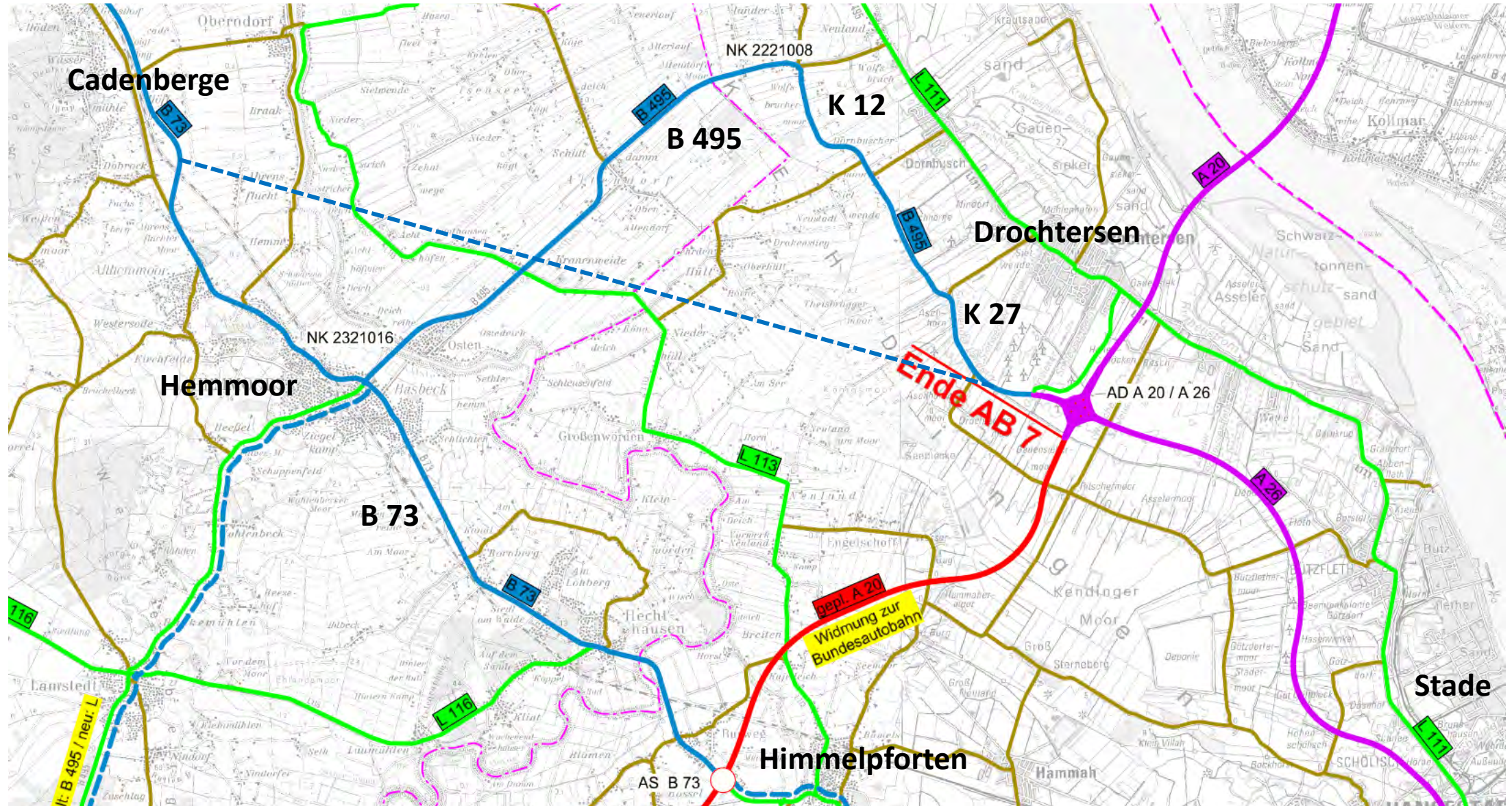
A 20, Kreuz Kehdingen



**A 20, Kreuz Kehdingen
Übersichtskarte**



Umstufungskonzept





TOP 3

Planfeststellungsverfahren



TOP 3: Planfeststellungsverfahren

- Planfeststellungsverfahren („Baugenehmigung“)

Vorhabenträger

**Träger öffentlicher
Belange**

Betroffene

Planfeststellungsbehörde
in Niedersachsen zugleich
Anhörungsbehörde



TOP 3: Planfeststellungsverfahren

Fristen und Zeiträume

Planauslegung: 1 Monat

Einwendungen: bis 2 Wochen nach der Planauslegungsfrist

Einwendungen

Jeder, der seine Belange durch das geplante Vorhaben berührt sieht, kann bei der Auslegungsgemeinde oder direkt bei der Anhörungsbehörde Einwendungen einreichen.



TOP 3: Planfeststellungsverfahren

Fristen und Zeiträume

Planauslegung: 1 Monat

Einwendungen: bis 2 Wochen nach der Planauslegungsfrist

Auslegung

in der zweiten Jahreshälfte 2017

Auslegungsort:

Gemeinde Drochtersen und ggf. weitere Standorte



TOP 3: Planfeststellungsverfahren

Planfeststellungsunterlagen:

10 Ordner, dazu 3 Ordner mit Materialbänden

Ordner 1:

- Erläuterungsbericht, Übersichtspläne, etc.

Ordner 2 und 3:

- Lagepläne; Höhenpläne und Regelungsverzeichnis

Ordner 4, 5, 6 und 7:

- Schalltechnische Untersuchung, Luftschadstoffe

Ordner 8, 9 und 10:

- Landschaftspflegerischer Begleitplan, Grunderwerb

Materialbände:

- Fachbeiträge z.B. Verkehrsuntersuchung



TOP 3: Planfeststellungsverfahren

Planfeststellungsunterlagen: **Ordner 1**

Ordner	Nr. der Unterlage	Bezeichnung der Unterlage	Blatt Nr.	Maßstab
1	0	Merkblatt	1 - 3	o.M.
	1	Erläuterungsbericht	1 - 87	o.M.
	1.a	Allgemeinverständliche Zusammenfassung gemäß §6 UVPG	1 - 66	o.M.
	1.b	FFH-Verträglichkeitsprüfungen	1 - 168	o.M.
	2a	Übersichtskarte	1	1:100.000
	2b	Übersichtskarte	1	1:25.000
	3	Übersichtslagepläne	1, 2	1:5.000
	4	Übersichtshöhenpläne		
	4.1	durchgehende Strecke A 20	1	1:5.000/500
	4.2	durchgehende Strecke A 26/Zubringer K 27	1	1:5.000/500
4.3	Zubringer L 111	1	1:5.000/500	



TOP 3: Planfeststellungsverfahren

Planfeststellungsunterlagen: **Ordner 10**

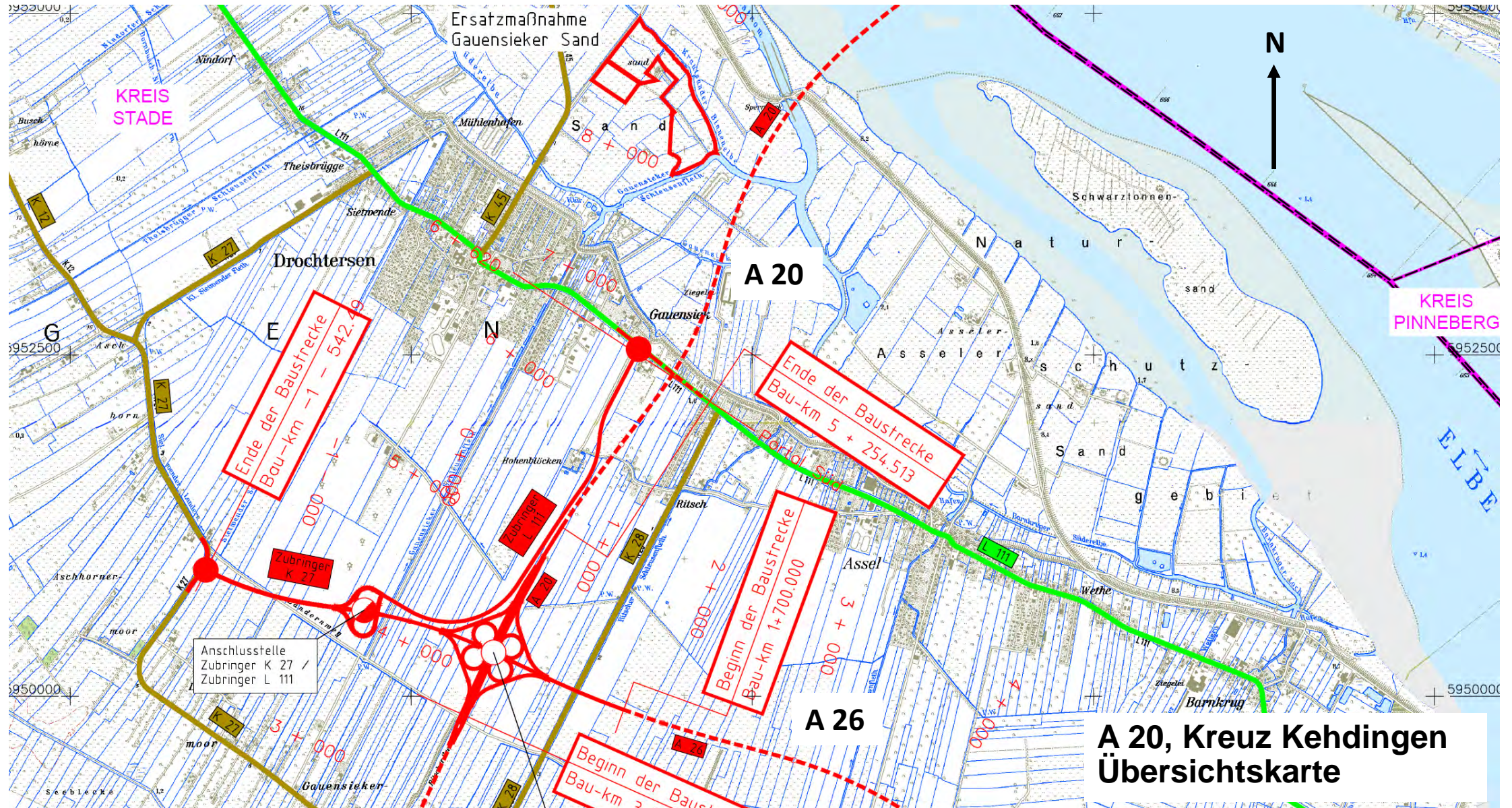
10	13	Wassertechnische Untersuchung		
	13.1	Erläuterungsbericht	1 - 33	o.M.
	13.2	Berechnungsunterlagen	1 - 69	o.M.
	13.3	Zusammenstellung der Einleitstellen in Gewässer	1 - 3	o.M.
	13.4	Wassertechnischer Fachbeitrag	in Unterlage 13.1	
	13.5	Übersichtskarte Wasserwirtschaft	1	1:25.000
	13.6	Übersichtslagepläne Wasserwirtschaft	1 - 2	1:5.000
	13.7	Lagepläne der Entwässerungsmaßnahmen	in Unterlage 7	
	13.8	Höhenpläne der Entwässerungsmaßnahmen	in Unterlage 8	
	13.9	Regelquerschnitt Gewässer Ausbau	1	1:50
	13.10	Prinzipdarstellung Regelungsbauwerk, Sonstige Detailpläne	1	1:50
	14	Grunderwerb		
	14.1	Grunderwerbspläne	1 - 5, 5a, 5b, 6	1:1.000
		Grunderwerbsplan landschaftspflegerische Maßnahmen	7	1:1.000
14.2	Grunderwerbsverzeichnis	1 - 43	o.M.	



TOP 4

Vorstellung der Planung

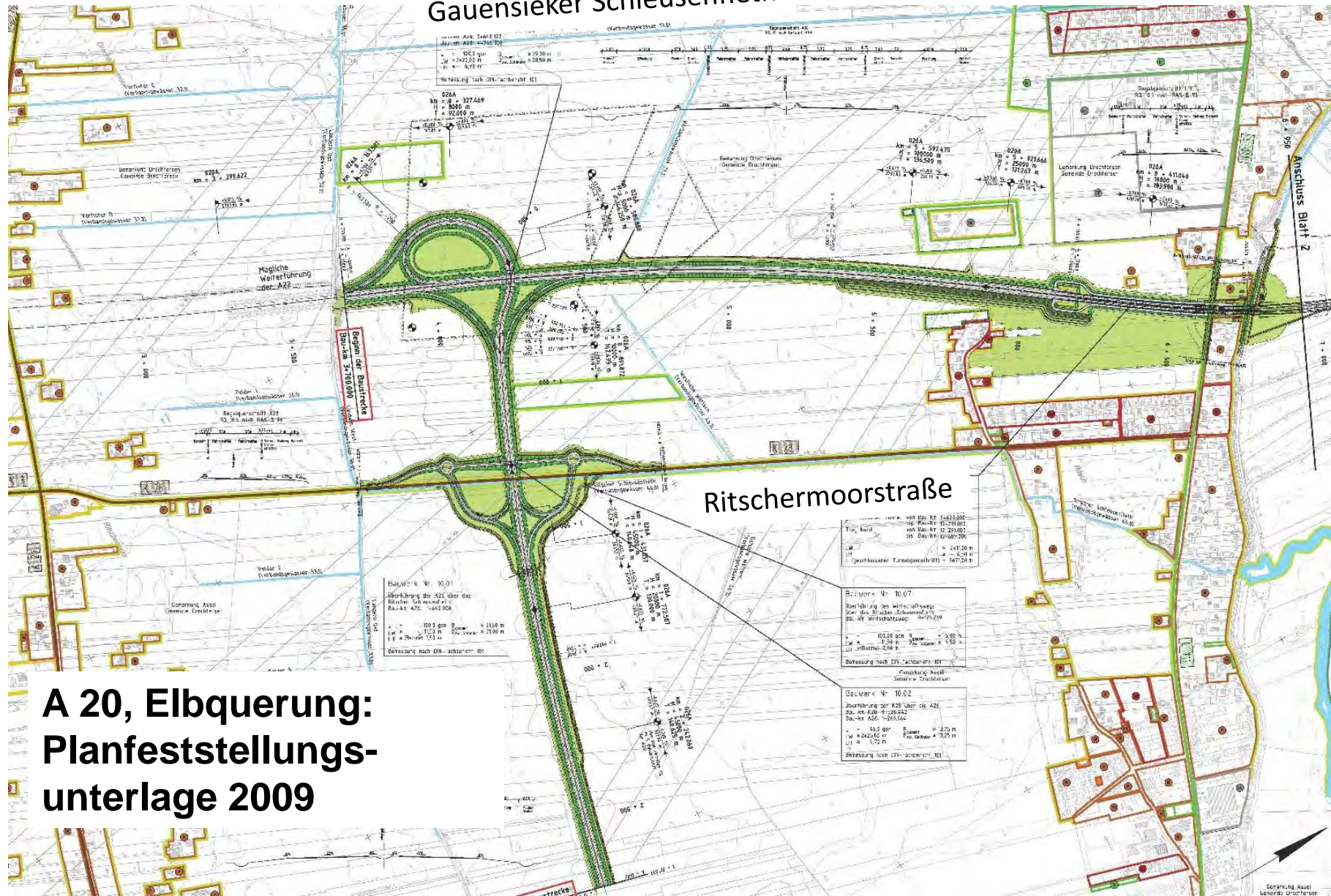
- Technische Planung
- Schalltechnische Untersuchung
- Kompensationsplanung



**A 20, Kreuz Kehdingen
Übersichtskarte**



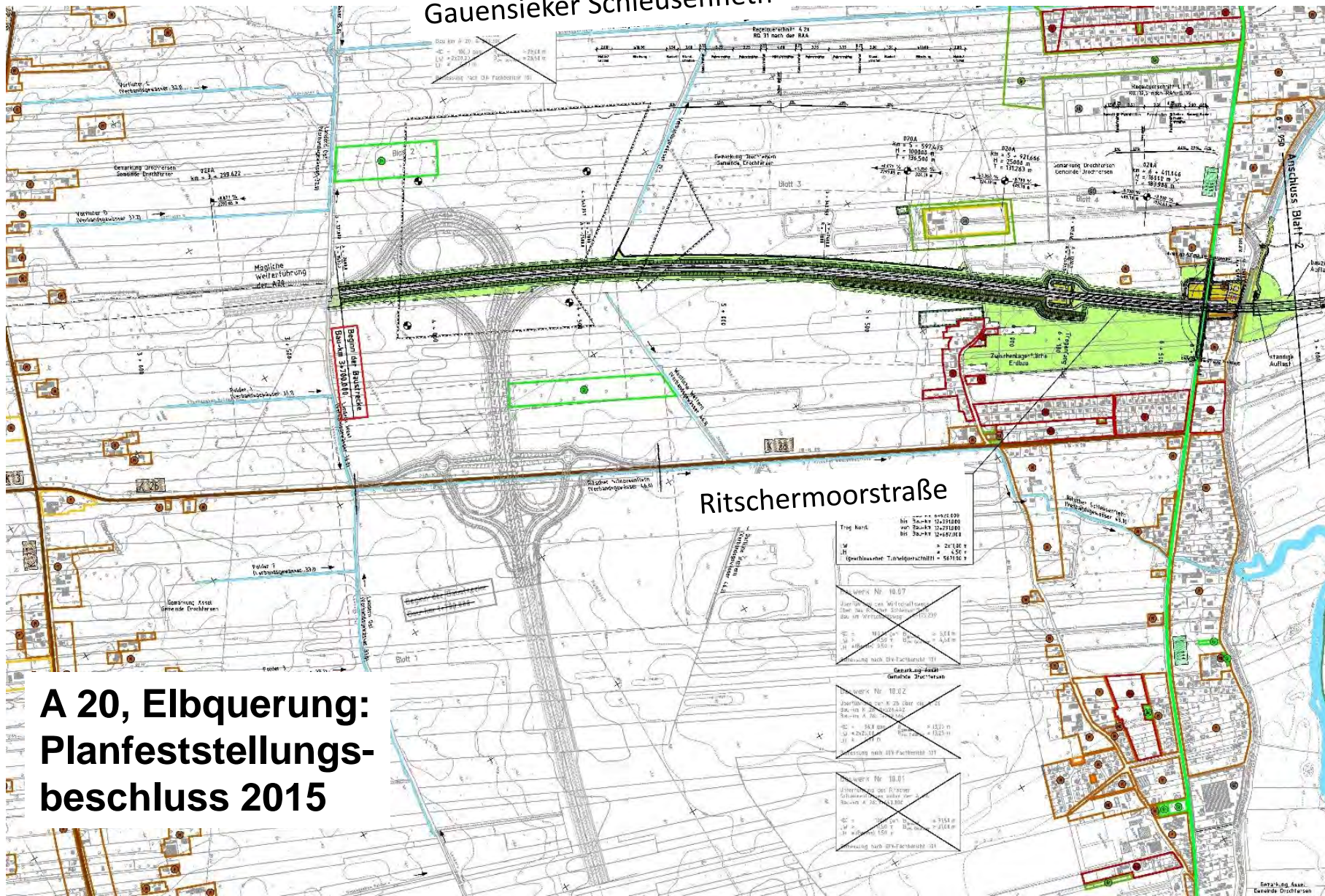
Gauensieker Schleusenfleth



**A 20, Elbquerung:
Planfeststellungs-
unterlage 2009**



Gauensieker Schleusenfleth

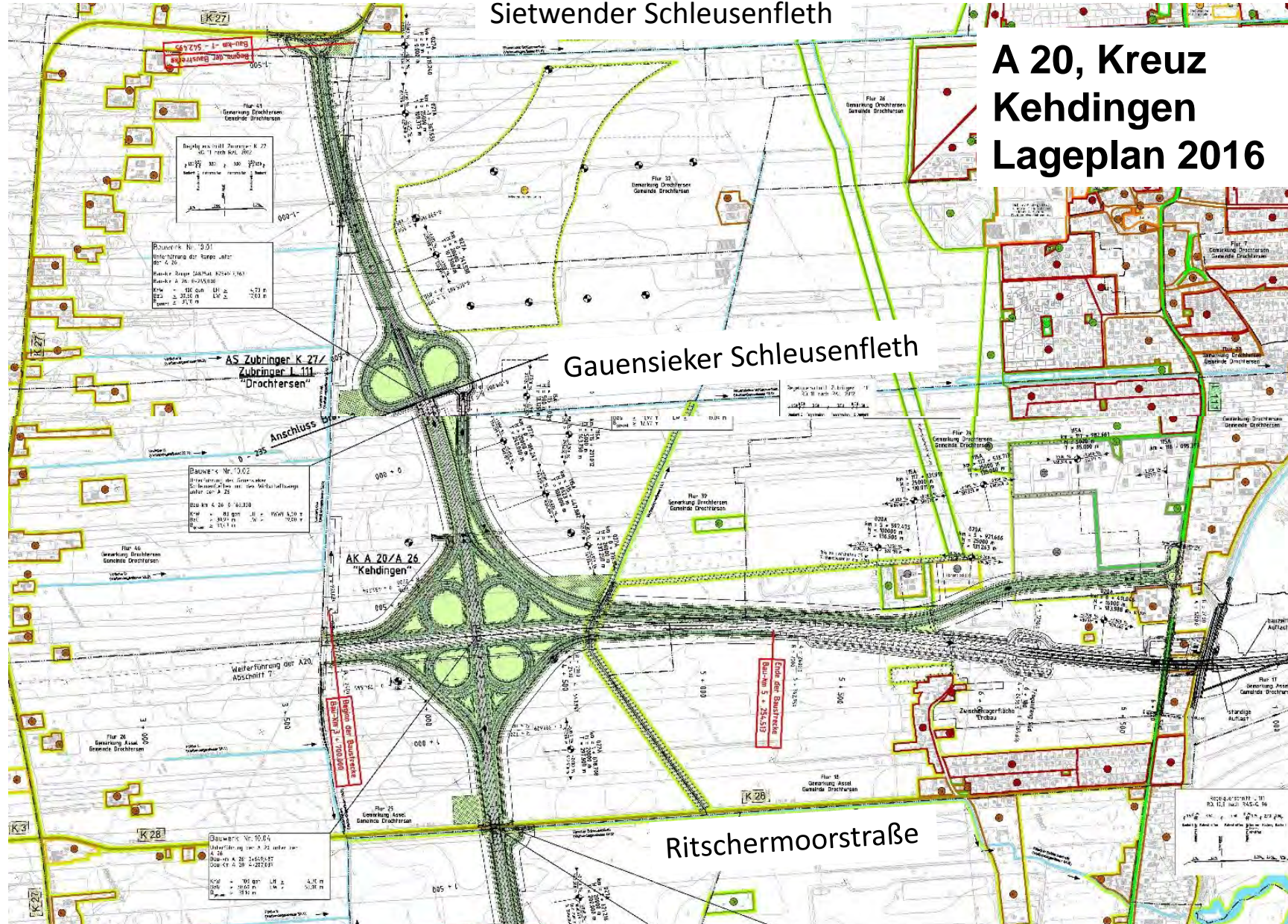


**A 20, Elbquerung:
Planfeststellungs-
beschluss 2015**



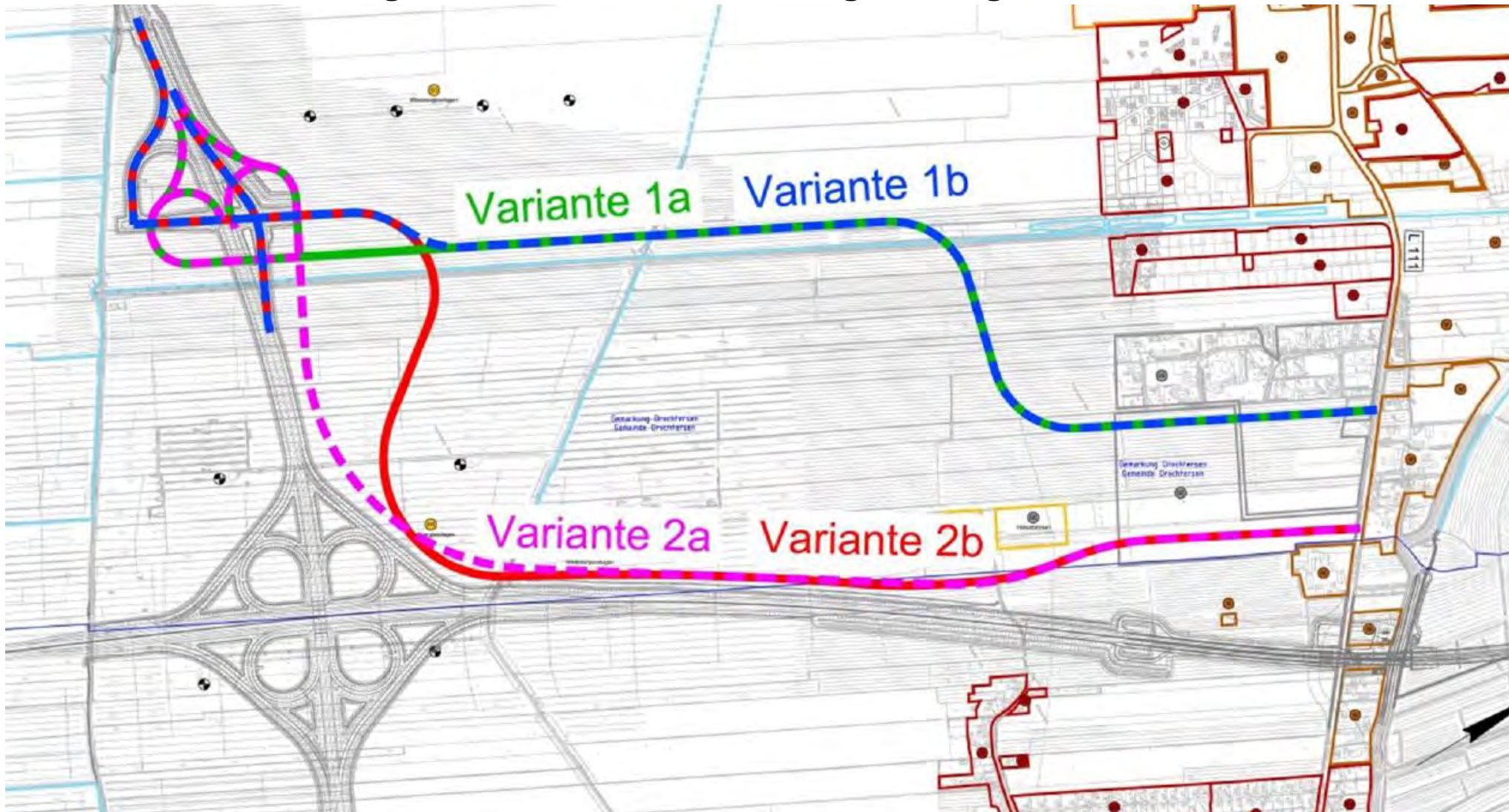
Sietwender Schleusenfleth

A 20, Kreuz Kehdingen Lageplan 2016





- A 20 Kreuz Kehdingen, Variantenuntersuchung Zubringer L 111





Informationsveranstaltung zum Kreuz Kehdingen
TOP 4: Technische Planung

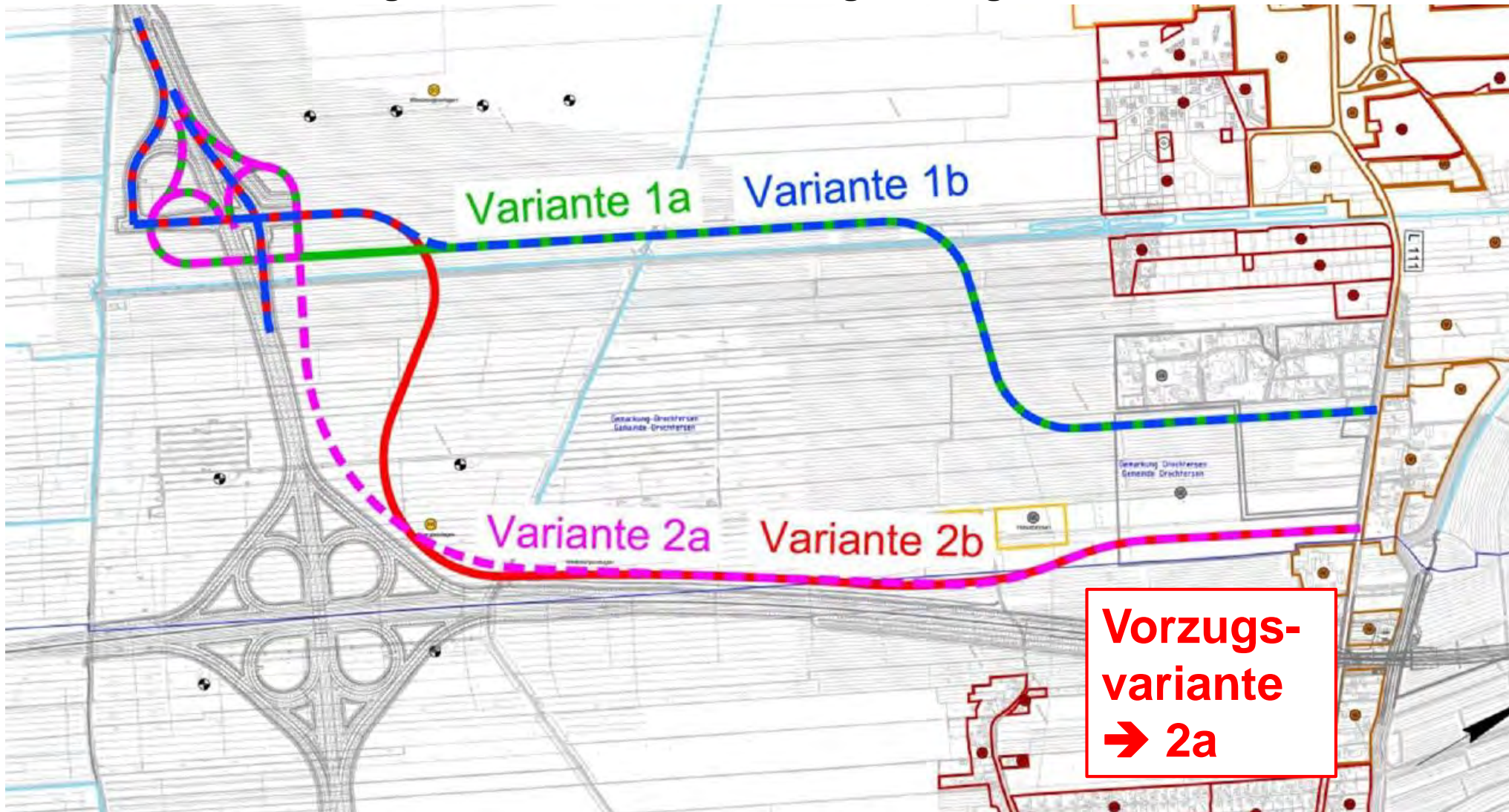
• Kriterien für einen Variantenvergleich

- Raumstrukturelle Wirkung
- Verkehrliche Beurteilung
- Entwurfs- und sicherheitstechnische Beurteilung
- Umweltverträglichkeit (Schutzgüter z.B. Mensch, Tiere, Boden, Wasser, ...)
- Wirtschaftlichkeit

= Gesamtbewertung

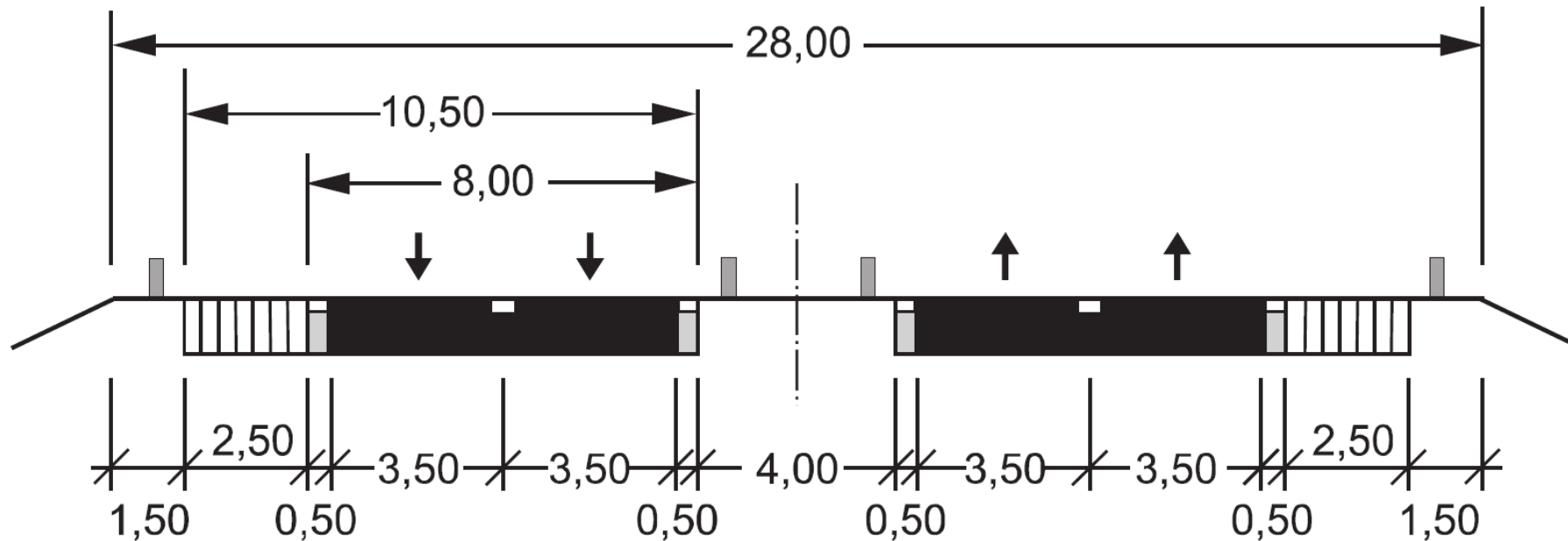


- A 20 Kreuz Kehdingen, Variantenuntersuchung Zubringer L 111





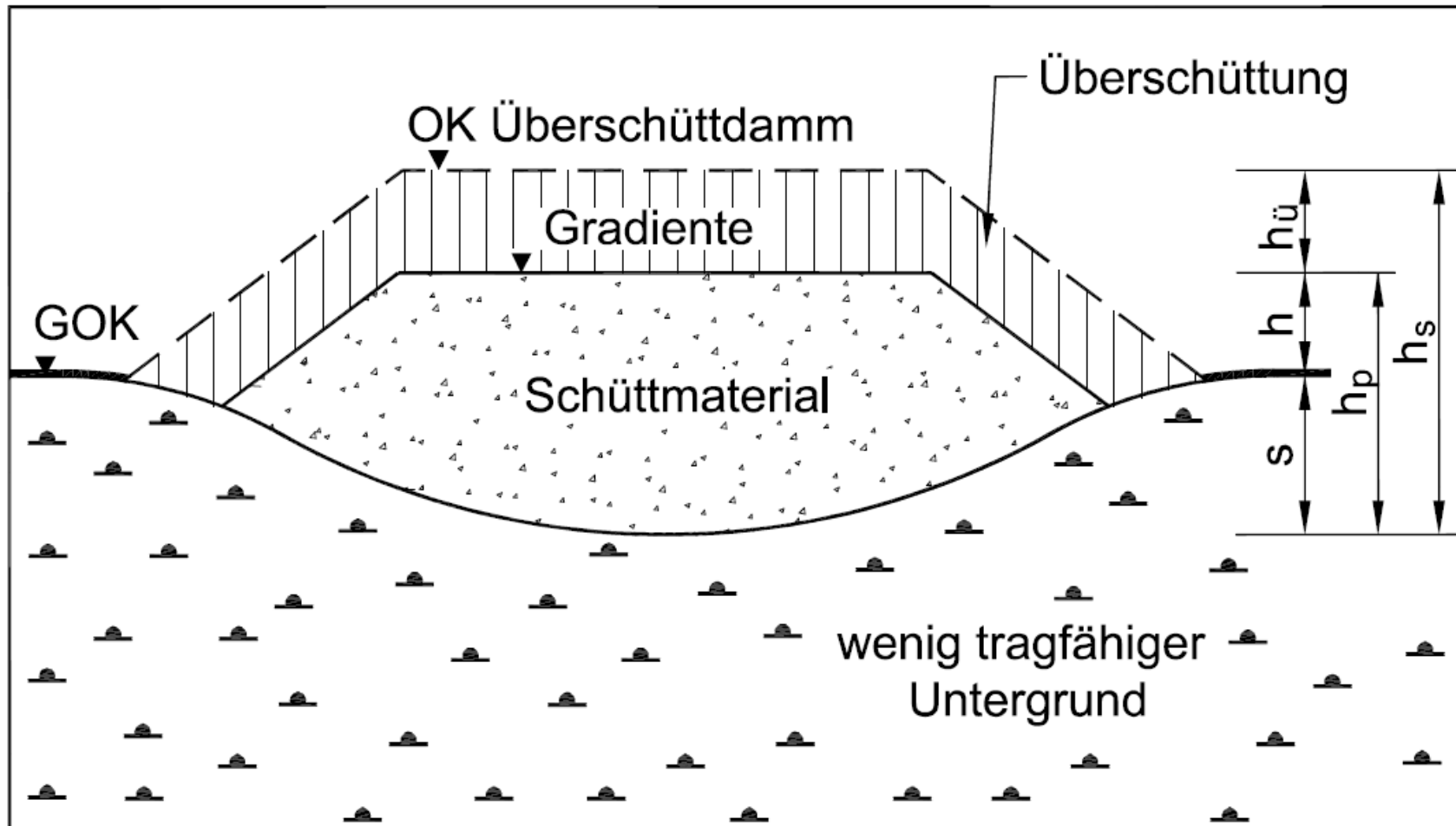
- A 26 im Abschnitt Kreuz Kehdingen
 - beginnt an der Anschlussstelle Drochtersen
 - wird über die A 20 überführt
 - endet östlich am Planfeststellungsabschnitt 5a der A 26





TOP 4: Technische Planung

- Bauverfahren: Vorbelastung zur Setzungsvorwegnahme





Niedersächsische
Landesbehörde für
Straßenbau und Verkehr

Vorbelastungsdamm A26





TOP 4

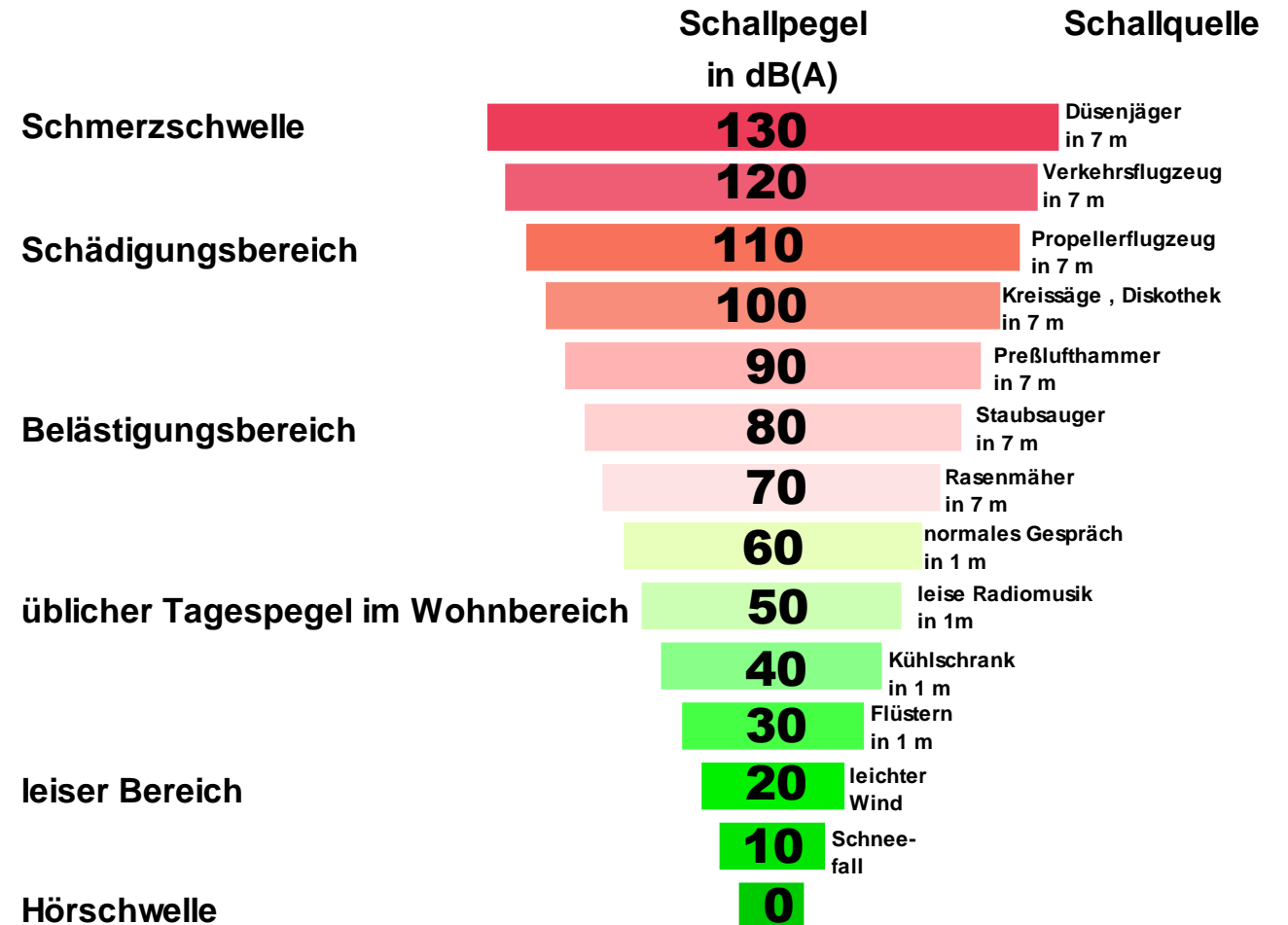
Vorstellung der Planung

- Technische Planung
- **Schalltechnische Untersuchung**
- Kompensationsplanung



TOP 4: Schalltechnische Untersuchung

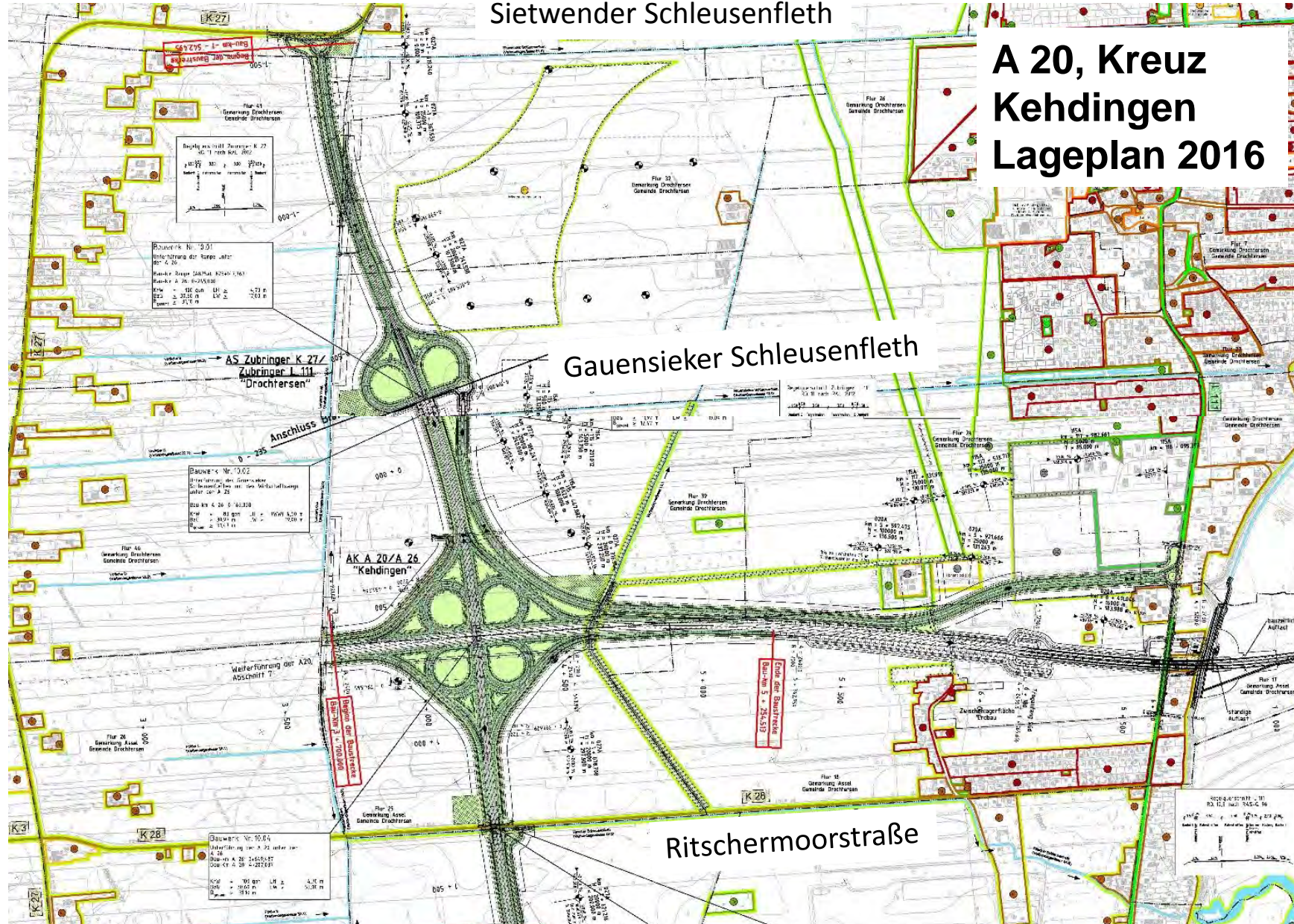
Art der zu schützenden Nutzung	Immissions-Grenzwerte	
	Tag 6 bis 22 Uhr	Nacht 22 bis 6 Uhr
Anlagen und Gebiete		
Krankenhäuser, Schulen, Kurheime und Altenheime	57 dB(A)	47 dB(A)
Reine und allgemeine Wohngebiete und Kleinsiedlungsgebiete	59 dB(A)	49 dB(A)
Kerngebiete, Dorfgebiete und Mischgebiete	64 dB(A)	54 dB(A)
Gewerbegebiete	69 dB(A)	59 dB(A)

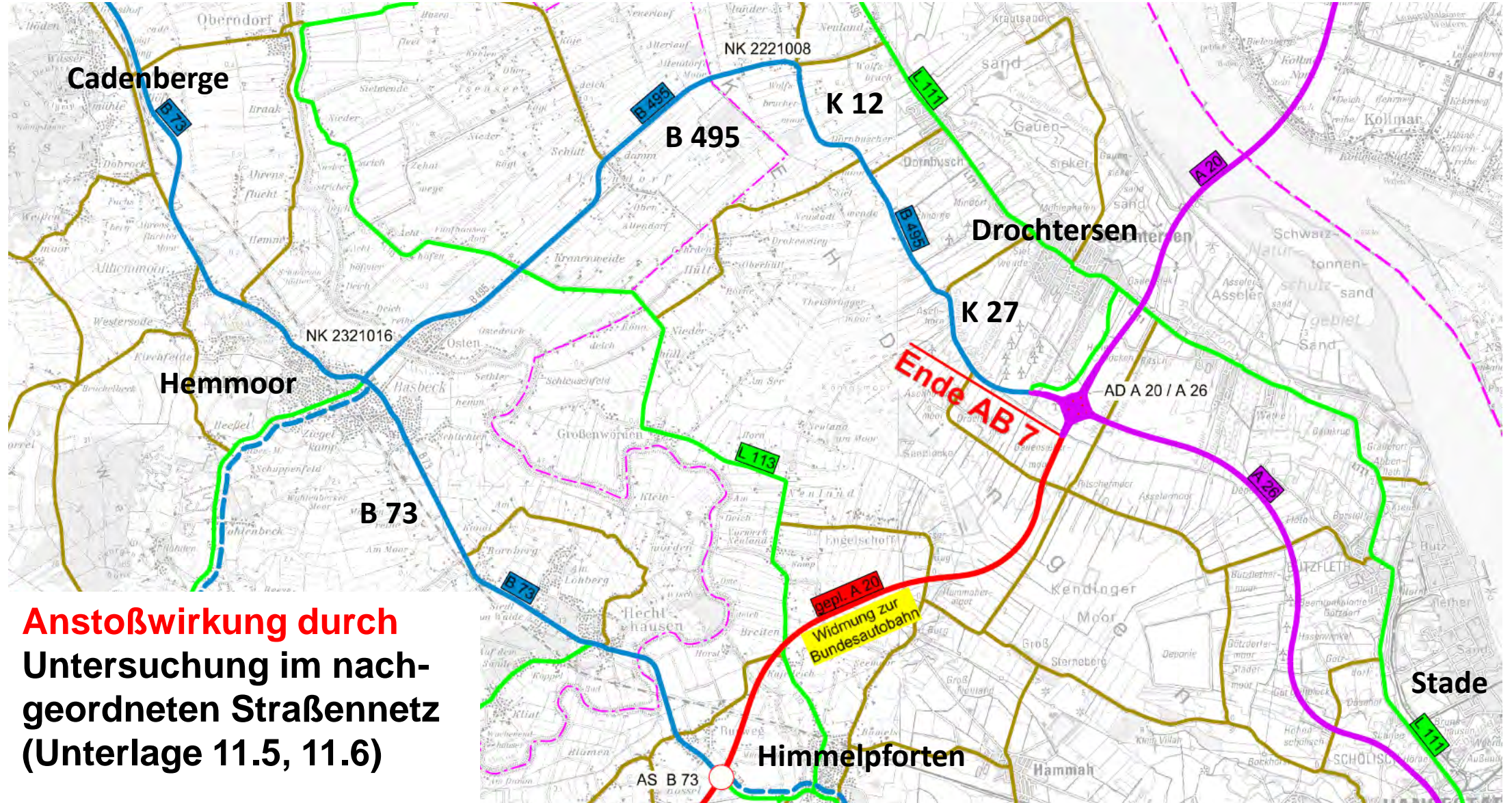




Sietwender Schleusenfleth

A 20, Kreuz Kehdingen Lageplan 2016





**Anstoßwirkung durch
Untersuchung im nach-
geordneten Straßennetz
(Unterlage 11.5, 11.6)**



TOP 4

Vorstellung der Planung

- Technische Planung
- Schalltechnische Untersuchung
- **Kompensationsplanung**



Umweltrelevante Planfeststellungsunterlagen

Unterlage 1a – Zusammenfassung der Umweltauswirkungen (§ 6 UVPG)

Unterlage 1b – FFH-Verträglichkeitsprüfungen (europäische Schutzgebiete)

Unterlage 12 – Landschaftspflegerischer Begleitplan

(Bestandsdarstellung, Konflikte, Beeinträchtigungen, Maßnahmen,
Artenschutz)

Materialband - Spezielle Fachbeiträge z.B. zur Wasserrahmenrichtlinie



1. Bestandserfassung

550 ha Untersuchungsraum, 1000m Korridor

2016 aktuelle Erfassung der Nutzung, von
Biotopen und verschiedener Tierarten.

Brut- und Rastvögel:

21 Brutvogelarten, 22 Rastvogelarten

Amphibien (2 Arten), Libellen (5 Arten), Fische
(Schlammpeitzger)

*Hinweis: Die Bestandserfassung/Kartierung
ist den Planunterlagen als Anlage beigefügt
(Unterlage 12)*

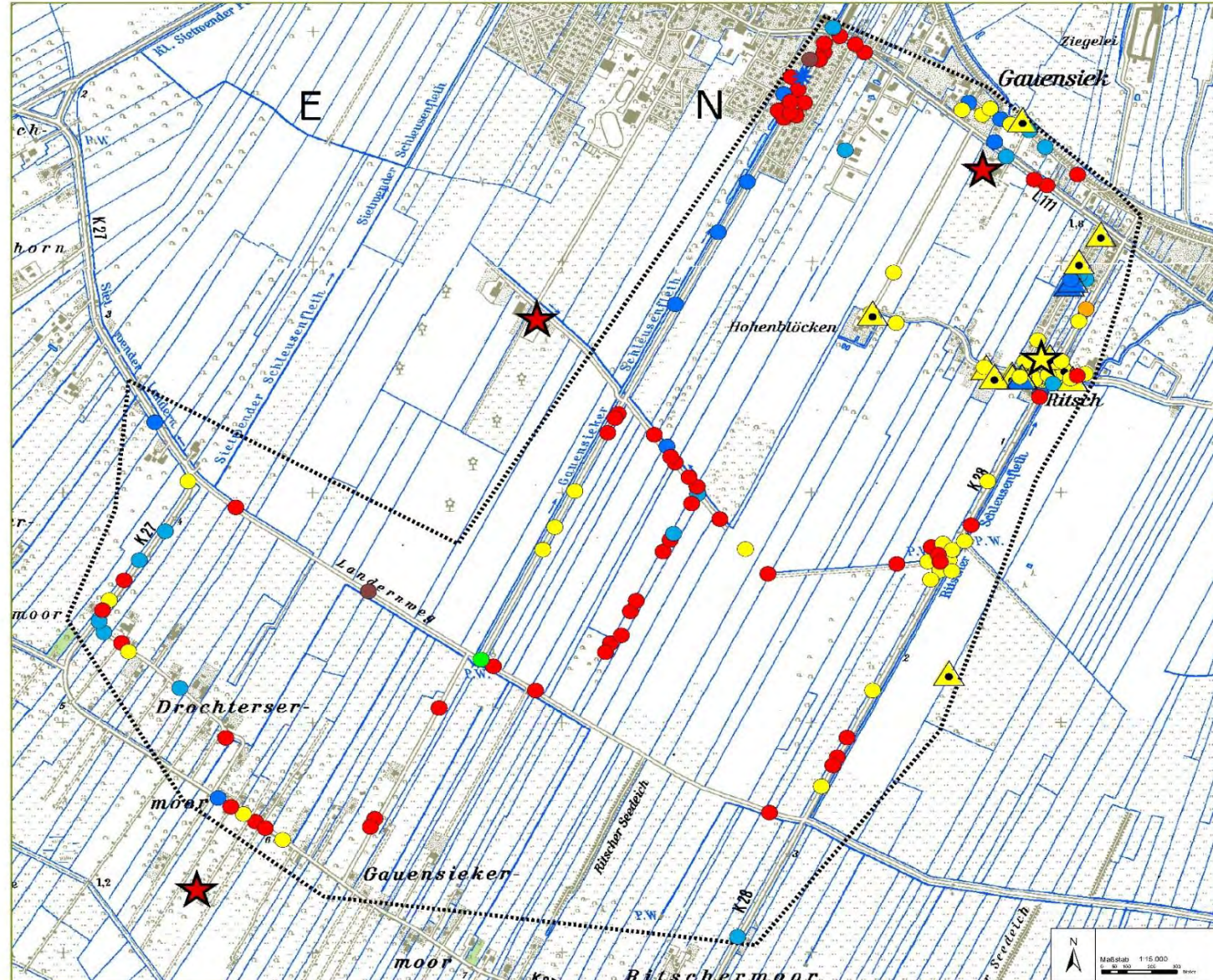




Beispiel Fledermäuse:

12 Fledermausarten,
alle Arten sind streng geschützt,

häufigste Arten:
Rauhaut-, Breitflügel- und
Zwergfledermaus



- Legende**
- Untersuchungsgebiet
 - Abendsegler - Jagd
 - Kleinabendsegler - Jagd
 - Breitflügel-Fledermaus - Jagd
 - Rauhautfledermaus - Jagd
 - Zwergfledermaus - Jagd
 - Bartfledermaus - Jagd
 - * Wasserfledermaus - Jagd
 - Langohr - Jagd
- Quartiere**
- ★ Breitflügel-Fledermaus
 - ★ Rauhautfledermaus
 - ▲ Rauhautfledermaus - Balzquartier
 - ▲ Zwergfledermaus - Balzrevier

TGP Trüper Gondesen Partner mbB
Fachbeitrag Fledermäuse
- AD A 20/A 26 -

Dipl. Lothar Bach
Freilandforschung, zool. Gutachten
Hamthofsweg 125 b
28357 Bremen
lotharbach@aol.com
www.bach-freilandforschung.de

Karte 1:
Ergebnisse der Detektorbegehungen





2. Konflikte mit der Straßenplanung (Ausschnitt Bestands- und Konfliktplan)





3. Beeinträchtigungen durch die Autobahn (Auswahl)

- **Flächeninanspruchnahme**

- Dauerhafte Flächeninanspruchnahme 78 ha
- davon versiegelte Flächen 14 ha
- davon Überbauung / Überschüttung 64 ha
- zusätzlich bauzeitliche Inanspruchnahme 16 ha
(Baustraßen, Lagerflächen, Baustelleneinrichtung)

- **Lärmbeeinträchtigungen**

- **Naherholung:** 55dB(A)-Isophone = 31ha
- **Störung Vögel:** Indikatorarten (3 Brutpaare Kiebitz, 5 BP Feldlerche)

- **Zerschneidung der Landschaft / Funktionsbeziehungen**

- Gewässer: Ritscher Schleusenfleth, Gauensieker Schleusenfleth
- Flugrouten/Jagdgebiete Fledermäuse





4. Maßnahmen als Ausgleich für entstehende Beeinträchtigungen (Auswahl)

- **Bauwerksgestaltung:**
Beispiel Gauensieker Schleusenfleth (vorhandenes Gewässerprofil wird mit seitlichen Bermen unterführt, ausreichende Höhe für Fledermausdurchflug, Schutzwände auf dem Bauwerk).
- **Gehölzanpflanzungen:**
Trassenbereich zur Eingrünung (12 ha), Baustelleneinrichtungsflächen (3 ha) als Lebensraum Vögel/Fledermäuse.
- **Ersatzmaßnahme „Gauensieker Sand“ (32 ha):**
Sammelmaßnahme für verschiedene Beeinträchtigungen (Lebensraumverlust Vögel, Bodenbeeinträchtigungen, Erholungsfunktion....)

„Gauensieker Sand“

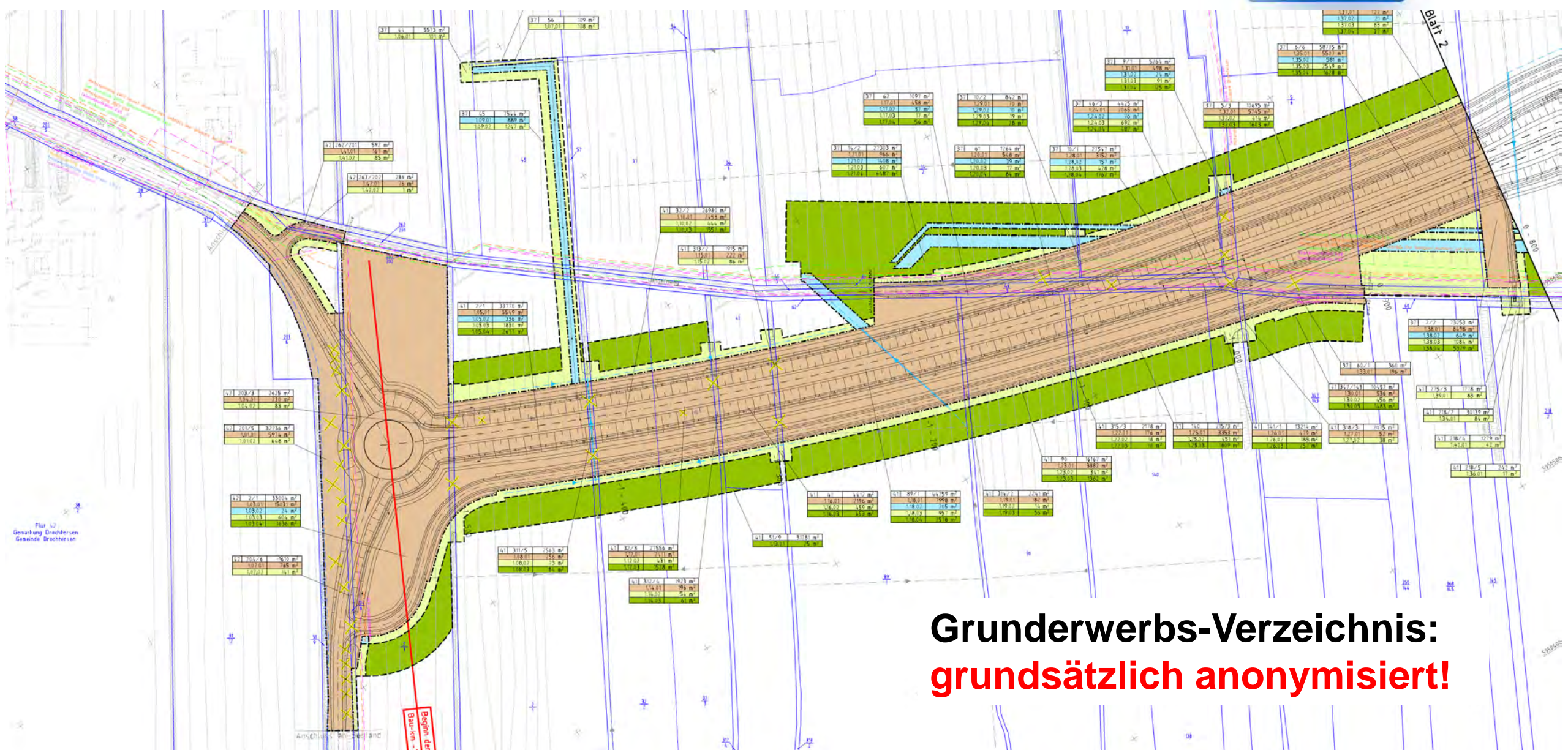




TOP 5 Grunderwerb



Unterlage 14, Grunderwerbsplan



**Grunderwerbs-Verzeichnis:
grundsätzlich anonymisiert!**



Informationsveranstaltung zum Kreuz Kehdingen
TOP 5: Grunderwerb

Entschädigungsansprüche bei landwirtschaftlichen Flächen:

Grundlagen: NEG, LandR 78

- Verkehrswert der Entzugsfläche
- Aufwuchs, Gebäude oder bauliche Anlagen etc.
- Anschneidungs- oder Durchschneidungsentschädigung
- Mehrwegentschädigung
- Erwerbsverlust oder Pachtaufhebungsentschädigung
- Übernahmeanspruch von Restgrundstücken



Informationsveranstaltung zum Kreuz Kehdingen
TOP 5: Grunderwerb

Entschädigungsgrundsätze

- Entschädigung des Genommenen
- d.h.: Aussichten, Chancen und Erwartungen sind nicht entschädigungsfähig
- Verbot der Doppelentschädigung
- Schadensminderungspflicht
- Entschädigung in Geld



Informationsveranstaltung zum Kreuz Kehdingen
TOP 5: Grunderwerb

ABER: Veränderungssperre !!

Nach Einleitung des Planfeststellungsverfahrens werden vom Eigentümer/Pächter durchgeführte wertsteigernde Maßnahmen in der Regel nicht entschädigt.

Die Fortsetzung der ordnungsgemäßen Bewirtschaftung ist davon nicht berührt.



Informationsveranstaltung zum Kreuz Kehdingen
TOP 5: Grunderwerb

Vorkaufsrecht

Die SBV hat ein Vorkaufsrecht für Flächen, die direkt für die Baumaßnahme (einschließlich Ausgleichs- und Ersatzflächen) benötigt werden, sobald das Planfeststellungsverfahren eingeleitet ist.

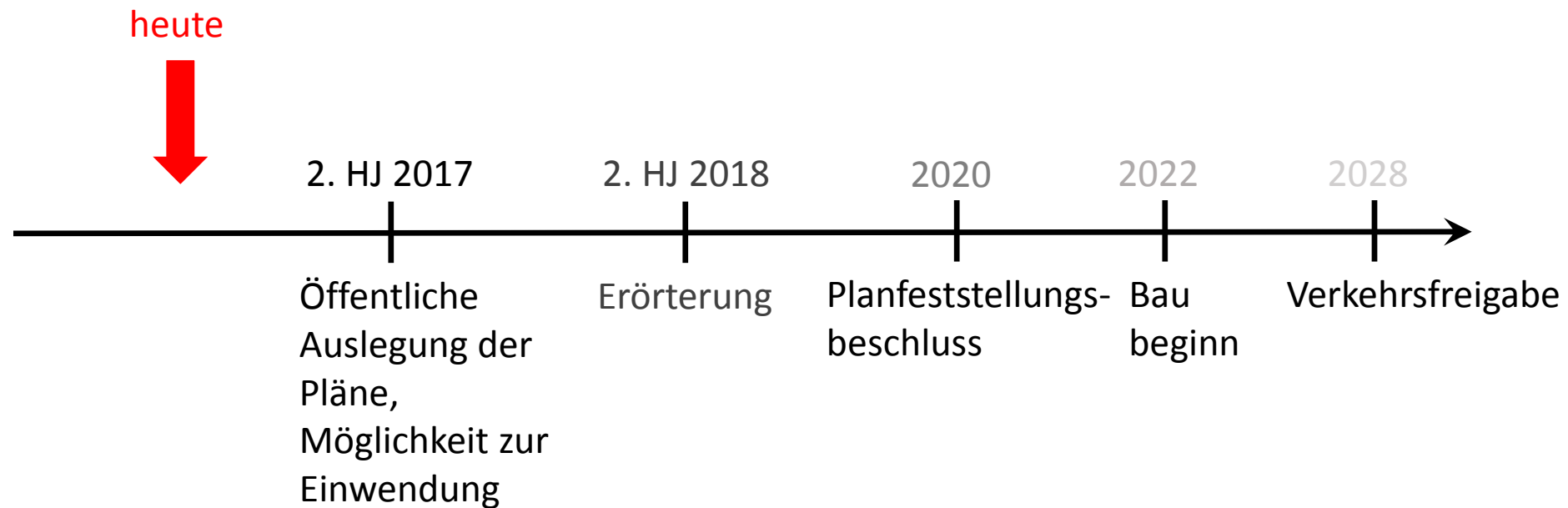


TOP 6 Zeitplanung



TOP 6: Zeitplanung

- Kommende „Meilensteine“





Informationsveranstaltung zum Kreuz Kehdingen

TOP 6: Zeitplanung

- **Aufgaben bis zum Erörterungstermin 2018?**
 - Kaufverhandlungen mit Grundstückseigentümern aufnehmen
 - Einwendungen auswerten und Stellungnahmen erarbeiten



Herzlichen Dank für die Aufmerksamkeit!