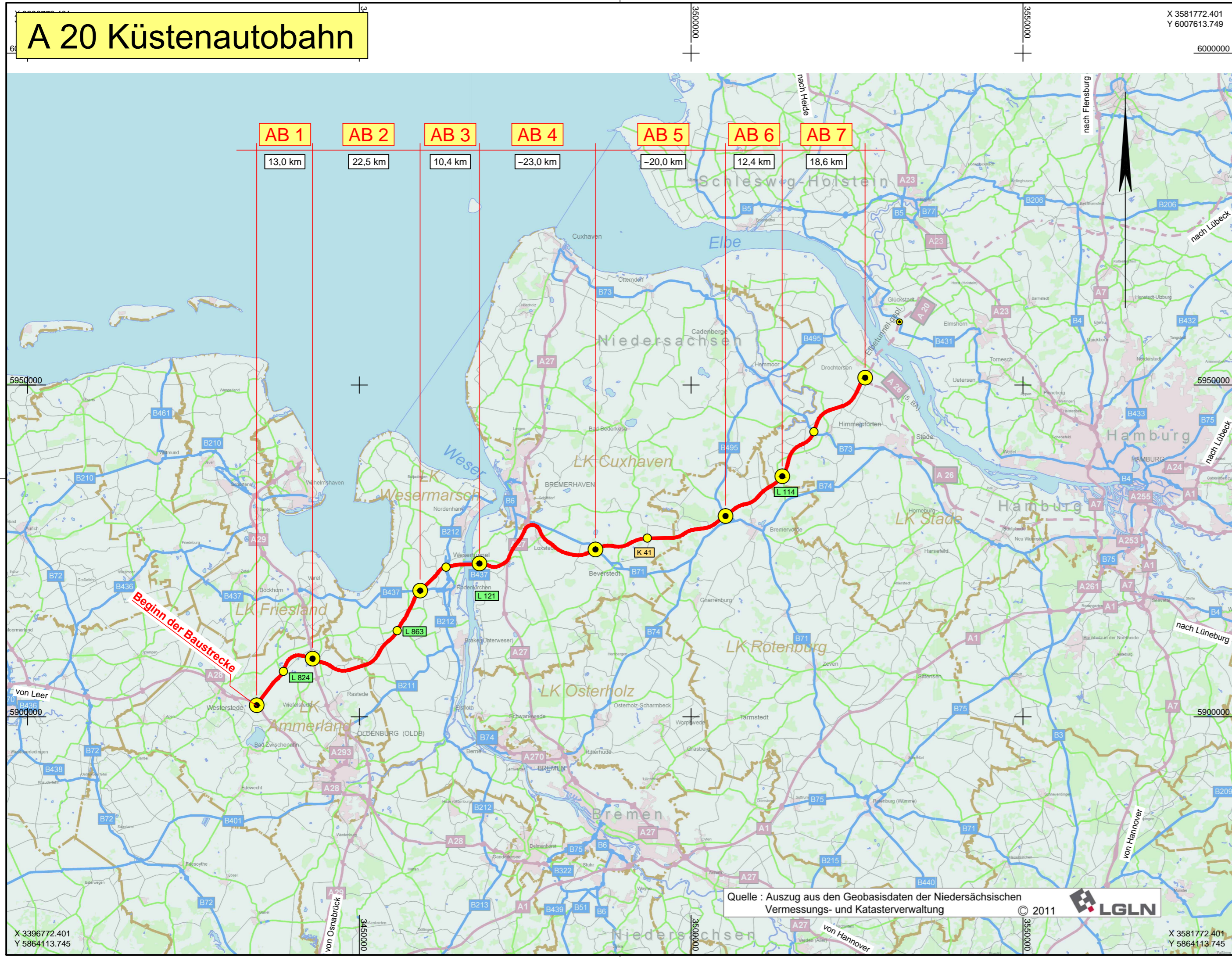


A 20 Küstenautobahn



X 3581772.401
Y 6007613.749

6000000

5950000

5950000

5900000

5900000

X 3396772.401
Y 5864113.745

X 3581772.401
Y 5864113.745

Zeichenerklärung

- A 20
- BAB unter Verkehr
- - - BAB geplant
- Bundesstraße
- Landesstraße
- Kreisstraße
- - - Landkreisgrenze
- geplante Knotenpunkte

Entwurfsverfasser:		Datum	Zeichen
 OBERMEYER PLANEN+BERATEN GmbH Michaelisstraße 24 20459 Hamburg Telefon: 040/3 49 62 99-0 Telefax: 040/3 49 62 99-0	bearbeitet	04/2015	Buf
	gezeichnet	04/2015	Han
	geprüft:	gez. i.V. Kohl	
	10.04.2015		

5.			
4.			
3.			
2.			
1.			
Nr.		Datum	Aufgestellt

Feststellungsentwurf



Niedersachsen



Plankennzeichnung (PMS Projekt-Management-System) A 1 3 4 1 0 2 - 0 0 1

Straßenbauverwaltung des Landes Niedersachsen		Unterlage 2
Bundesautobahn: A 20	Streckenabschnitt: Westerstede - Drochtersen	Blatt Nr. 1
Teilstrecke: A 28 bei Westerstede - A 29 bei Jaderberg		Reg. Nr.
		Datum
		Zeichen

A 20

von Westerstede bis Drochtersen

- Abschnitt 1 -
von der A 28 bei Westerstede bis zur A 29 bei Jaderberg

Bau-km 100+000,000 bis Bau-km 113+000,000

nachgeprüft


04/2015	Wit
---------	-----

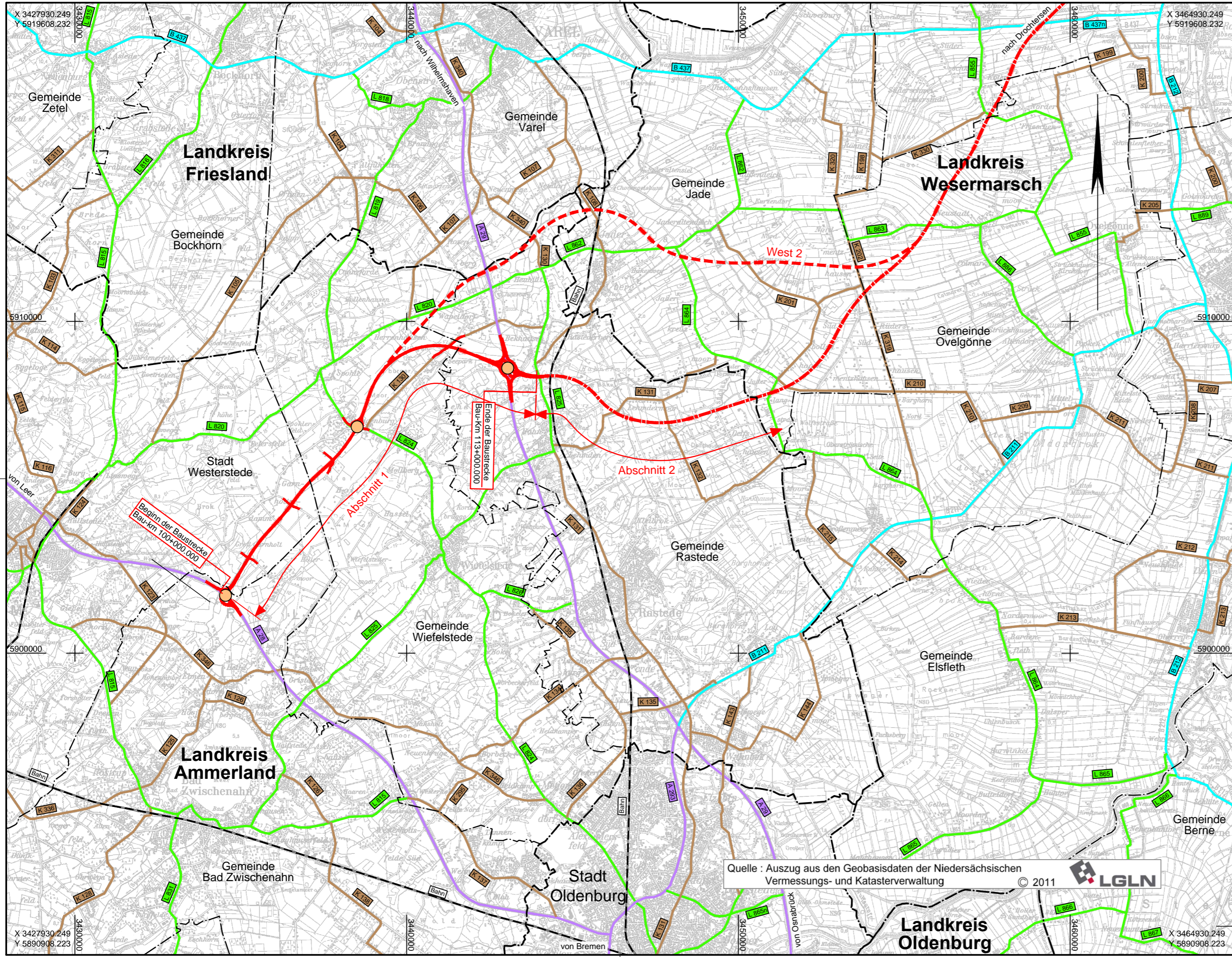
Übersichtskarte

Maßstab 1: 500.000

Aufgestellt:
Oldenburg, den 28.04.2015
Niedersächsische Landesbehörde für Straßenbau und Verkehr
Geschäftsbereich Oldenburg

im Auftrag: gez. Mannl

Quelle : Auszug aus den Geobasisdaten der Niedersächsischen Vermessungs- und Katasterverwaltung © 2011 



Quelle : Auszug aus den Geobasisdaten der Niedersächsischen Vermessungs- und Katasterverwaltung © 2011 LGLN

Zeichenerklärung

- A 20 geplante Ausbaustrecke
- Anschlussstelle / Autobahnkreuz / Autobahndreieck
- A 29 Bundesautobahn
- B 437 Bundesstraße
- L 825 Landesstraße
- K 130 Kreisstraße
- Bahnstrecke
- Landkreisgrenze
- Gemeindegrenze

Entwurfsverfasser:	Datum	Zeichen
OBERMEYER PLANEN+BERATEN GmbH <small>Michaelisstraße 24 20459 Hamburg Telefon: 040/3 49 62 99-0 Telefax: 040/3 49 62 99-90</small>	bearbeitet	04/2015 Buf
	gezeichnet	04/2015 Han
	geprüft:	10.04.2015 gez. i.V. Kohl

5.			
4.			
3.			
2.			
1.			
Nr.		Datum	Aufgestellt

Feststellungsentwurf

Plankennzeichnung (PMS Projekt-Management-System) A 1 3 4 1 0 2 - 0 0 2

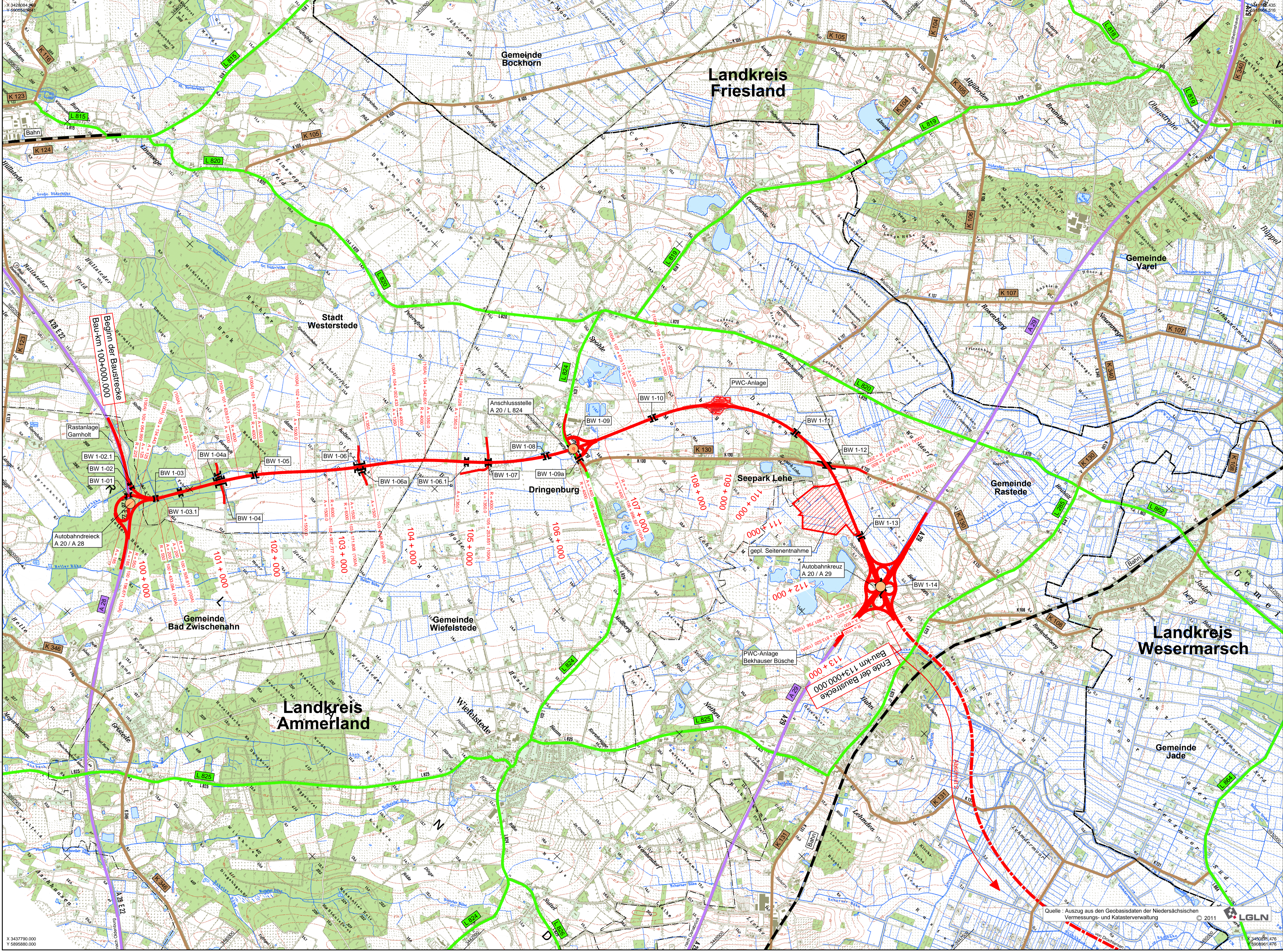
Straßenbauverwaltung des Landes Niedersachsen		Unterlage 2
Bundesautobahn:	A 20	Blatt Nr. 2
Streckenabschnitt:	Westerstede - Drochtersen	Reg. Nr.
Teilstrecke:	A 28 bei Westerstede - A 29 bei Jaderberg	Datum
		Zeichen

<h2 style="margin: 0;">A 20</h2> <h3 style="margin: 0;">von Westerstede bis Drochtersen</h3> <p style="margin: 0;">- Abschnitt 1 - von der A 28 bei Westerstede bis zur A 29 bei Jaderberg Bau-km 100+000,000 bis Bau-km 113+000,000</p>	<p style="font-size: small;">nachgeprüft</p> <table border="1" style="width: 100%; border-collapse: collapse;"> <tr> <td style="width: 15%;">04/2015</td> <td style="width: 15%;">Wit</td> </tr> </table> <p style="font-size: small;">Übersichtskarte mit Variantendarstellung</p> <p style="font-size: small;">Maßstab 1: 100.000</p>	04/2015	Wit
04/2015	Wit		

Aufgestellt:

Oldenburg, den 28.04.2015
Niedersächsische Landesbehörde für Straßenbau und Verkehr
Geschäftsbereich Oldenburg

im Auftrage: gez. Mannl



Zeichenerklärung

	geplante Ausbaustrecke		Bahnstrecke
	Anschlussstelle / Autobahnkreuz / Autobahndreieck		Landkreisgrenze
	Bundesautobahn		Gemeindegrenze
	Bundesstraße		
	Landesstraße		
	Kreisstraße		

Entwurfsverfasser:		Datum	Zeichen
	Michaelisstraße 24 22349 Hamburg Telefon: 040/3 49 62 99-0 Telefax: 040/3 49 62 99-90	bearbeitet 04/2015	Bul
		gezeichnet 04/2015	Han
		geprüft: 10.04.2015	gez. i.V. Kohl

5.			
4.			
3.			
2.			
1.			
Nr.		Datum	Aufgestellt

Feststellungsentwurf

Plan Kennzeichnung (PMS Projekt-Management-System) | A | 1 | 3 | 4 | 1 | 0 | 2 | - | 0 | 0 | 3

Straßenbauverwaltung des Landes Niedersachsen		Unterlage 2
Bundesautobahn: A 20	Streckenabschnitt: Westerstede - Drochtersen	Blatt Nr. 3
Teilstrecke: A 28 bei Westerstede - A 29 bei Jaderberg		Reg. Nr.
		Datum
		Zeichen
A 20		nachgeprüft 04/2015
von Westerstede bis Drochtersen		Übersichtskarte
- Abschnitt 1 - von der A 28 bei Westerstede bis zur A 29 bei Jaderberg Bau-km 100+000,000 bis Bau-km 113+000,000		Maßstab 1: 25.000

Aufgestellt:
Oldenburg, den 28.04.2015
Niedersächsische Landesbehörde für Straßenbau und Verkehr
Geschäftsbereich Oldenburg

im Auftrage: gez. Mannl

Quelle: Auszug aus den Geobasisdaten der Niedersächsischen Vermessungs- und Katasterverwaltung © 2011 LGLN

M:\17458\CAD\PS4\OPBL\PPA\134102-003_00PP.DWG Blattgröße: 594x960