

# Planfeststellung

## Übersichtslagepläne der landschaftspflegerischen Maßnahmen **Landschaftspflegerischer Begleitplan**

für den

Neubau der A 20 / A 26

Abschnitt K 28

bis Landesgrenze Niedersachsen / Schleswig-Holstein

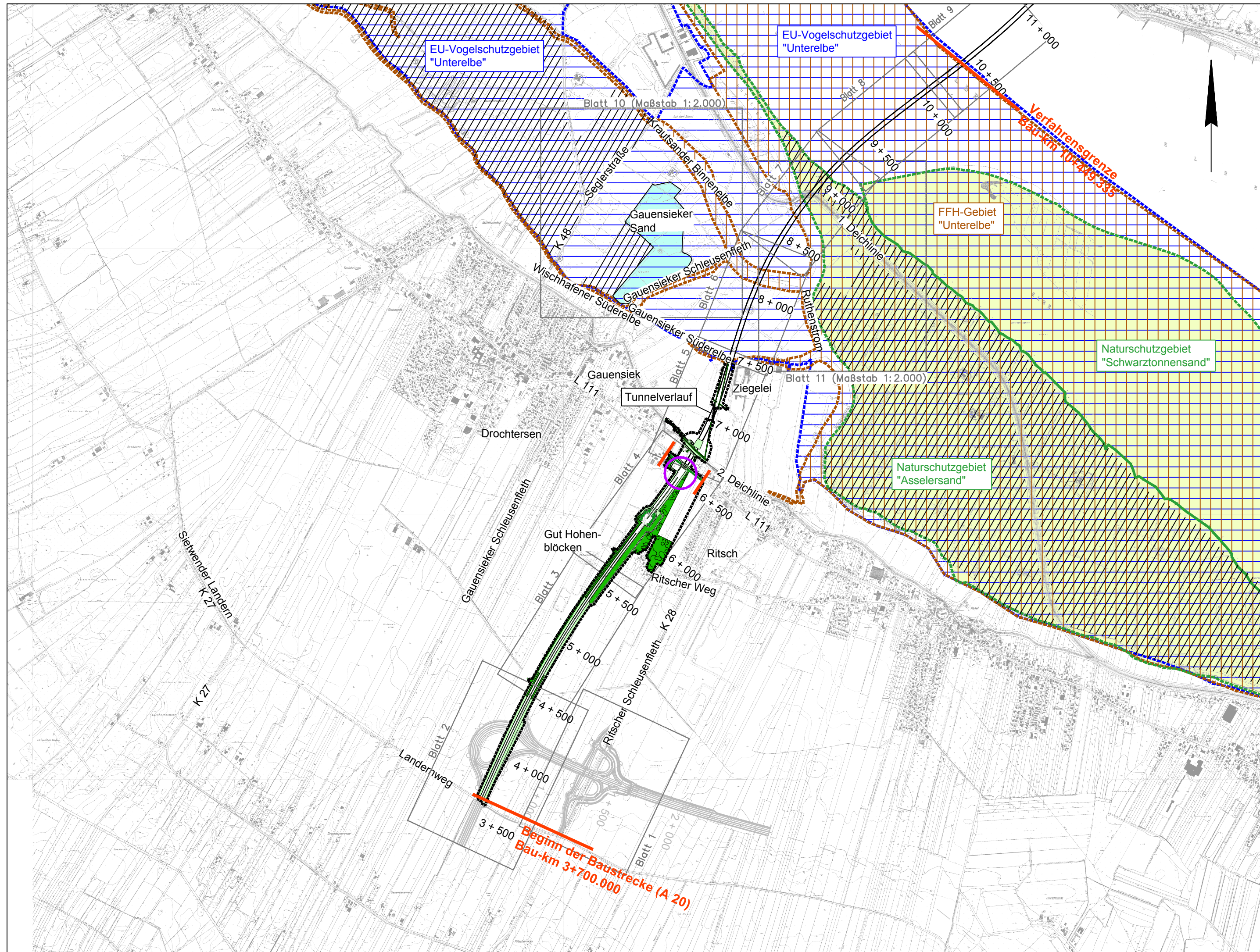
### **Geänderte Planfeststellungsunterlage**

Aufgestellt:





Stade, den 31.08.2012

Im Auftrage: gez. Quast


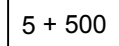




<p>Aufgestellt: Stade, den 31.03.2009 Niedersächsische Landesbehörde für Straßenbau und Verkehr - GB Stade</p> <p>im Auftrage:      gez. Gummert</p>	



### Landschaftspflegerische Maßnahmen

-  Vermeidungsmaßnahmen (punktuell) in Trassennähe
-  Ausgleichsmaßnahmen in Trassennähe
-  Ersatzmaßnahme
-  Gestaltungsmaßnahmen in Trassennähe

### Sonstige Darstellungen (nachrichtlich)

-  Baufeldgrenze
-  Kilometrierung
-  Angrenzende Kompensationsflächen anderer Vorhaben
-  FFH-Gebiet DE 2018-331 "Untereibe"
-  EU Vogelschutzgebiet DE 2121-401 "Untereibe"
-  Naturschutzgebiete "Asselersand" und "Schwarztonnensand"

### Geänderte Planfeststellungsunterlagen

Aufgestellt: Stade, den ...31.08.2012.  
 Im Auftrag: ...gez. Quast.

3.			
2.			
1.			
Nr.	Art der Änderung	Datum	Aufgestellt

Deckblattüberarbeitung:		KTU	Datum	Zeichen
 An der Untertrave 17 23552 Lübeck Fon 0451. 79 88 2-0 Fax 0451. 79 88 2-22 info@tgp-la.de www.tgp-la.de	 UMWELTPLANUNG Am Dobben 79   28203 Bremen Telefon 104211 232412-0 Fax 104211 232412-11 info@koelling-tesch.de www.koelling-tesch.de	bearbeitet	08/2012	Ki
		gezeichnet	08/2012	Ki
		geprüft:	28.08.2012	

Bearbeitung		Datum	Name
 Michaelisstraße 24 20459 Hamburg Telefon: 040/3 49 62 99-0 Telefax: 040/3 49 62 99-90	bearbeitet	02/2009	Wul
	gezeichnet	02/2009	Stm
	geprüft	27.02.2009	gez. i.v. Kohl

Straßenbauverwaltung des Landes Niedersachsen		Unterlage Nr. 12.3.1A
Straße: A 20		Blatt Nr. 0
Nächster Ort: Drochtersen		Reg. Nr.
		Datum
		Zeichen

<b>Neubau der A 26 / A 20 Nord-West-Umfahrung Hamburg</b> Abschnitt K 28 bis Landesgrenze Niedersachsen / Schleswig-Holstein		nachgeprüft	03/2009	gez. Schröder
		<b>Landschaftspflegerischer Begleitplan</b> Landschaftspflegerische Maßnahmen - Maßnahmenübersicht - Maßstab: 1:25.000		

**Aufgestellt:**  
 Stade, den 31.03.2009  
 Niedersächsische Landesbehörde für Straßenbau und Verkehr - GB Stade  
 im Auftrag: gez. Gummert



### Legende zum Maßnahmenplan

Unterlage 12.3.1  
Landschaftspflegerische Maßnahmen

- Landschaftsrassen mit Gehölzinseln
- Gehölzfläche, lockere Bepflanzung
- Gehölzfläche, dichte geschlossene Bepflanzung
- Bepflanzung Lärmschutzwall
- Einzelbaum
- Mittelstreifenbepflanzung
- Landschaftsrassen im Bereich der Bankette und Böschungen
- Landschaftsrassen im Bereich der Gräben und Mulden
- Gewässerrandstreifen
- Fließgewässer
- Reaktivierung von Baustellflächen
- Rückbau von Wegen
- Schutzzaun während der Bauaktivität
- Naturschutzfachliche Ausschlussfläche, von der vorübergehenden Inanspruchnahme auszunehmen
- Extensivierung der landwirtschaftlichen Nutzung

Maßnahmennummer: **GIA 1**    Koflexnummer: **K 10**    Maßnahmennummer: **A16**

Maßnahmenbeschreibung: ■ Schutzmaßnahme    ■ Sondermaßnahme    ■ Ausprägungsmaßnahme    ■ Einzelmaßnahme

- Bestand: Reaktivierung und Biotoptypen
- #### WÄLDER
- WWT Tide-Weiden-Auwald
  - WXH Laubforst aus einheimischen Arten
- #### KLEINGEHÖLZE UND GEBÜSCHE
- BR Ruderalgebüsch, sonstiges Gebüsch
  - BA Weidengebüsch der Auen und Ufer
  - HN Naturnahes Feldgehölz
  - HF Feldhecke
  - HB Baumreihe
  - HO Obertwiese
  - Einzelbaum
- #### MEER UND MEERESKÜSTEN
- FFM Naturnaher Marschfluss
  - FWD Flusswatt ohne Vegetation Höherer Pflanzen
  - FWR Flusswatt-Röhricht
  - KX Küstenschutzbauwerke
- #### BINNENGWÄSSER
- FF Naturnaher Fluss
  - FZT Mäßig ausgebauter Flussunterlauf mit Tideeinfluss
  - FG Graben
  - SE Naturnahes nährstoffreiches Kleingewässer
  - SX Weniger naturnahes bzw. naturnahes Stillgewässer
  - STA Ackertümpel
- #### GEHÖLZFREIE BIOTOPE DER SÜMPFE, NIEDERMOORE UND UFER
- NRS Schiff-Landröhricht
- #### GRÜNLÄNDER
- GI Artenarmes Intensivgrünland
  - GIF Sonstiges feuchtes Intensivgrünland
  - GH Intensivgrünland auf Deichen
- #### ACKER UND GARTENBAUBIOTOPE
- A Acker
  - Ab Acker brachliegend
  - EO Obstbaumplantage
  - EOB Obstplantage brachliegend
- #### RUDERALFLUREN
- URF Ruderalflur frischer bis feuchter Standorte
  - LHM Halbbruderales Gras- und Staudenflur mittlerer Standorte
- #### GEBÄUDE, VERKEHRS- UND INDUSTRIEFLÄCHEN
- OE Einzel- und Reihenhausbebauung
  - OD Dorfgebiet, landwirtschaftliche Gebäude
  - OG Industrie- und Gewerbefläche
  - OS Ver- und Entsorgungsanlage
  - OVS Straße, versiegelt
  - OWW unbefestigter Weg
  - OX Baustelle

Quelle: Auszug aus den Geobasisdaten der Niedersächsischen Vermessungs- und Katasterverwaltung.

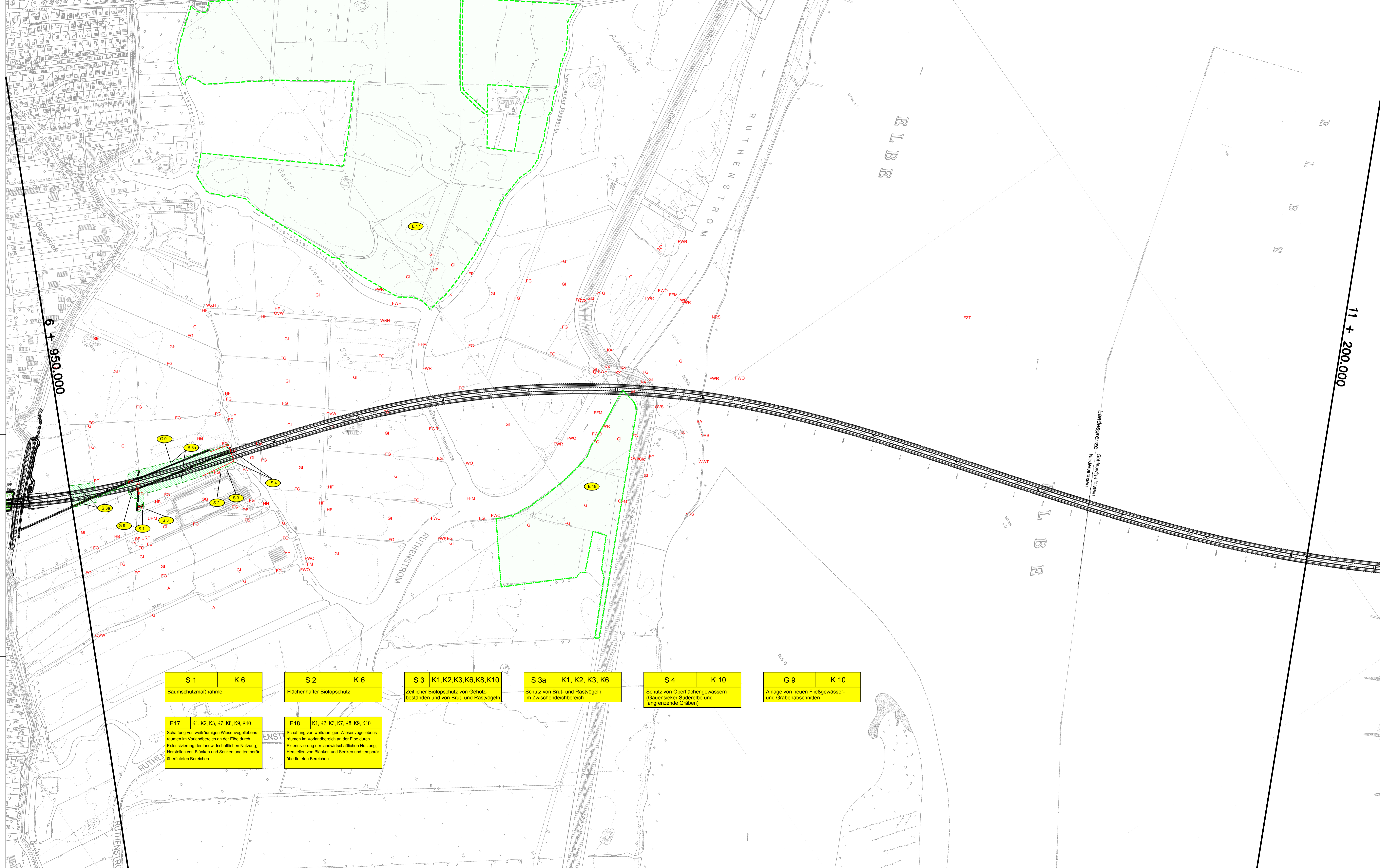
Koordinatensystem: Gauss-Krüger, Höhensystem: NN 160

3.			
2.			
1.			
Nr.	Art der Änderung	Datum	Aufgestellt

Umweltplanung:		Datum	Zeichen
Pöry Infra GmbH Neuer Wall 72 20354 Hamburg Tel. 040 881790-0 Fax 040 881790-77 Hamburg, 02 / 2009	bearbeitet	02 / 2009	Dkn / Fre
	gezeichnet	02 / 2009	Ern/Jol
	geprüft	02 / 2009	Dkn
Plan-/Dateiname:		Maßnahmenplan_Ni_5000_PfV2009	

Straßenverwaltung des Landes Niedersachsen		Unterlage Nr. 12.3.1
Straße: A 20    Bau-km A 20: von 3+700,000 bis 10+449,335 Nächster Ort: Drochtersen    Bau-km A 26: von 1+700,000 bis 0+163,581		Blatt Nr. 1
<b>Neubau der A 26 / A 20 Nord-West-Umfahrung Hamburg</b> Abschnitt K 28 bis Landesgrenze Niedersachsen / Schleswig-Holstein Bau-km 2+737 bis Bau-km 0+250		Datum: 03/2009    Zeichner: jez, Schroder
Aufgestellt: <b>12.03.2009</b> Niedersächsische Landesbehörde für Straßenbau und Verkehr im Auftrage: <b>Ulrich Gammert</b>		Übersichtsplan der landschaftspflegerischen Maßnahmen Maßstab: 1:5.000

S 1	K 6	S 2	K 6	S 3	K1, K2, K3, K6, K8, K9	S 3a	K1, K2, K3, K6	S 4	K 10
Baumschutzmaßnahme		Flächenhafter Biotopschutz		Zentraler Biotopschutz von Gehölzbeständen und von Brut- und Rastvögeln im Zwischenreich		Schutz von Brut- und Rastvögeln im Zwischenreich		Schutz von Oberflächengewässern Abschnittsweiser Erhalt des Ritscher Schleusenfließes	
S 5	K 7, K 10	S 6	K8, K10, K13	G 7	K3	G 8	K 7, K 13	G 9	K 10
Erhalt des Wasserregimes im Deichaußengraben		Ökologische Gestaltung von Gewässerunterführungen		Ansaat von Landschaftsrassen im Bereich der Bankette, Böschungen und Arbeitsstreifen		Mittelstreifenbepflanzung		Anlage von neuen Fließgewässerschnitten und Gräben	
A 10	K6, K7, K13	A 11	K6, K7, K13	A 12	K6, K7, K13	A 13	KV	A 14	KV
Pflanzung einer Baumreihe entlang der K28		Anlage von lockeren Gehölzpflanzungen		Anlage von dichten Gehölzpflanzungen		Entsiegelung von Flächen		Entwicklung von Ruderalfluren mit Gehölzinseln	
A 15	K7, K12, K13	A 16	K 10						
Naturnaher Bepflanzung des Lärmschutzwalls		Anlage eines Gewässerrandstreifens							



**Legende zum Maßnahmenplan**  
 Unterlage 12.3.1  
 Landschaftspflegerische Maßnahmen

- Landschaftsrassen mit Gehölzreih
- Gehölzfläche, lockere Bepflanzung
- Gehölzfläche, dichte geschlossene Bepflanzung
- Bepflanzung Lärmschutzwahl
- Einzelbaum
- Mittelreifebepflanzung
- Landschaftsrassen im Bereich der Bankette und Böschungen
- Landschaftsrassen im Bereich der Gräben und Mulden
- Gewässerandstreifen
- Fließgewässer
- Reaktivierung von Baustellenflächen
- Rückbau von Wegen
- Schutzzaun während der Bauzeit
- Naturschutzliche Ausschlussfläche von der vorübergehenden Inanspruchnahme auszunehmen
- Extensivierung der landschaftlichen Nutzung

Maßnahmennummer	Kombikennung
G1A.1	K.10
Maßnahmenbezeichnung	Maßnahmennummer
	A16

Bestand: Realnutzung und Biotoptypen

- WÄLDER**
- WWT Tide-Weiden-Auwald
  - WXH Laubforst aus einheimischen Arten
- KLEINGEHÖLZE UND GEBÜSCHE**
- BR Ruderalgebüsch, sonstiges Gebüsch
  - BA Weidengebüsch der Auen und Ufer
  - HN Naturnahes Feldgehölz
  - HF Feldhecke
  - HB Baumreihe
  - HO Obstwiese
  - OE Einzelbaum
- MEER UND MEERESKÜSTEN**
- FFM Naturnaher Marschflus
  - FWD Flusswatt ohne Vegetation Höherer Pflanzen
  - FWR Flusswatt-Röhricht
  - KX Küstenschutzbauwerke
- BINNENGEWÄSSER**
- FF Naturnaher Fluss
  - FZT Mäßig ausgebauter Flussunterlauf mit Tideinfluss
  - FG Graben
  - SE Naturnahes nährstoffreiches Kleingewässer
  - SX Weniger naturnahes bzw. naturfermes Stollgewässer
  - STA Ackertümpel
- GEHÖLZFREIE BIOTOPE DER SÜMPFE, NIEDERMOORE UND UFER**
- NBS Schilf-Landröhricht
- GRÜNLÄNDER**
- GI Artennahes Intensivgrünland
  - GF Sonstiges feuchtes Intensivgrünland
  - GX Intensivgrünland auf Deichen
- ACKER UND GARTENBAUBIOTOPE**
- A Acker
  - Ab Acker brachliegend
  - ED Obstbaumplantage
  - EDb Obstplantage brachliegend
- RUDERALFLUREN**
- URF Ruderalflur frischer bis feuchter Standorte
  - UHM Ruderalflur Gras- und Staudenflur mittlerer Standorte
- GEBÄUDE, VERKEHRS- UND INDUSTRIEFLÄCHEN**
- OE Einzel- und Reihenhausbebauung
  - OD Dorfgebiet, landwirtschaftliche Gebäude
  - OG Industrie- und Gewerbefläche
  - OS Ver- und Entsorgungsanlage
  - OVS Straße, versiegelt
  - OWW unbefestigter Weg
  - OX Baustelle

Quelle: Auszug aus den Geobasisdaten der Niedersächsischen Vermessungs- und Katasterverwaltung.

Koordinatensystem: Gauss-Krüger, Höhensystem: NN 160

3.				
2.				
1.				
Nr.	Art der Änderung	Datum	Aufgestellt	

<b>Umweltplanung:</b>		Datum	Zeichen
	Pöry Intra GmbH Neuer Wall 72 20354 Hamburg Tel. 040 881790-0 Fax 040 881790-77 Hamburg, 02 / 2009	bearbeitet 02 / 2009	Dkn / Fre
		gezeichnet 02 / 2009	Ern/Jol
		geprüft: 02 / 2009	Dkn
	Plan-/Dateicode	Maßnahmenplan_NI_5000_PfV2009	

<b>Straßenbauverwaltung des Landes Niedersachsen</b>		Unterlage Nr. 12.3.1
Straße: A 20	Bau-km A 20: von 3+700,000 bis 10+449,335 Bau-km A 26: von 1+700,000 bis 0+163,581	Blatt Nr. 2
Nächster Ort: Drochtersen		Datum
<b>Neubau der A 26 / A 20 Nord-West-Umfahrung Hamburg</b>		Zeichen
Abschnitt K 28 bis Landesgrenze Niedersachsen / Schleswig-Holstein	Bau-km 6+950 bis Bau-km 11+200	03/2009 jez. Schröder
<b>Aufgestellt</b>		Übersichtsplan der landschaftspflegerischen Maßnahmen
Stade, den 02.11.2009 Niedersächsische Landesbehörde für Straßenbau und Verkehr, PB Stade Im Auftrage: [Signature]		Maßstab: 1:5.000

S 1	K 6	S 2	K 6	S 3	K1, K2, K3, K6, K8, K10	S 3a	K1, K2, K3, K6	S 4	K 10	G 9	K 10
Baumschutzmaßnahme		Flächenhafter Biotopschutz		Zeitlicher Biotopschutz von Gehölzbeständen und von Brut- und Rastvögeln		Schutz von Brut- und Rastvögeln im Zwischendeichbereich		Schutz von Oberflächengewässern (Gäuernecker Südersee und angrenzende Gräben)		Anlage von neuen Fließgewässer- und Grabenschnitten	

E17 K1, K2, K3, K7, K8, K9, K10 Schaffung von weiträumigen Wiesenvogelstandorten im Vorlandbereich an der Elbe durch Extensivierung der landschaftlichen Nutzung, Herstellen von Blänken und Senken und temporär überfluteten Bereichen	E18 K1, K2, K3, K7, K8, K9, K10 Schaffung von weiträumigen Wiesenvogelstandorten im Vorlandbereich an der Elbe durch Extensivierung der landschaftlichen Nutzung, Herstellen von Blänken und Senken und temporär überfluteten Bereichen
--	--