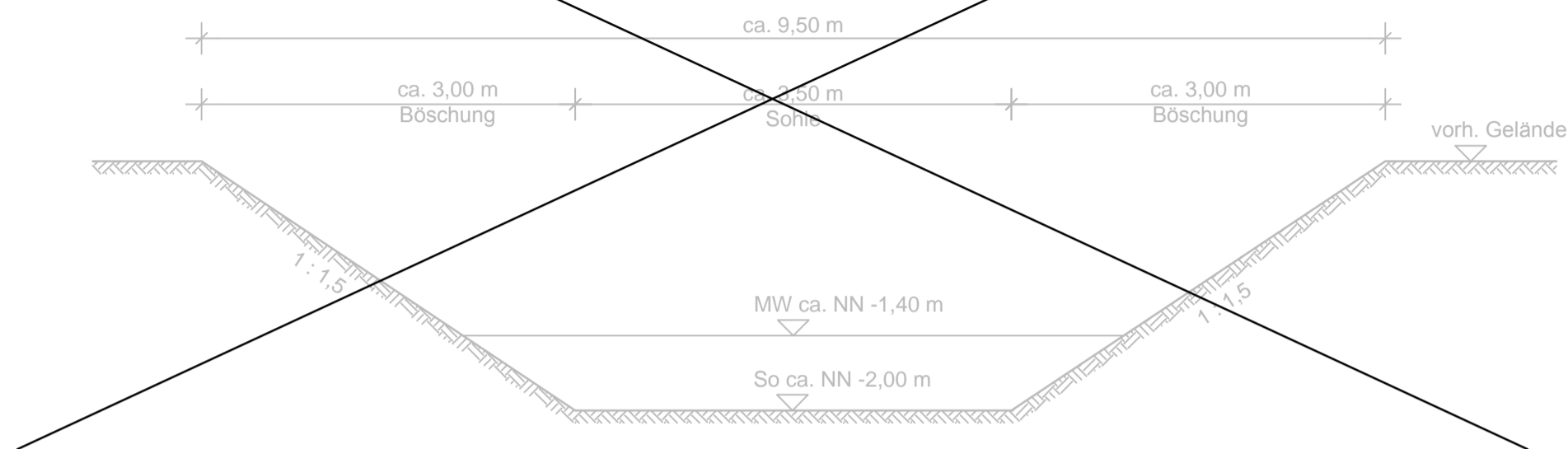


Teilverlegung und Kreuzung Verbandsgräber

46.0 Ritscher Schleusenfleet

(A 26, Bau-km 1+315 bis Bau-km 1+640)

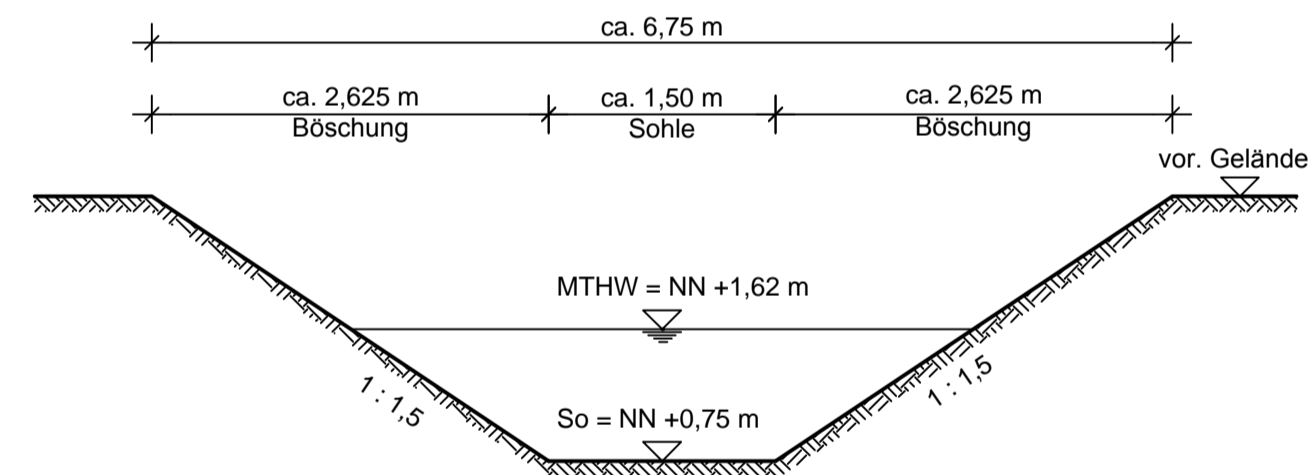
Baulänge 920 m



Ausbau Deichaußengraben, 2. Deichlinie Krautsand

(Bau-km 6+820 bis Bau-km 6+880)

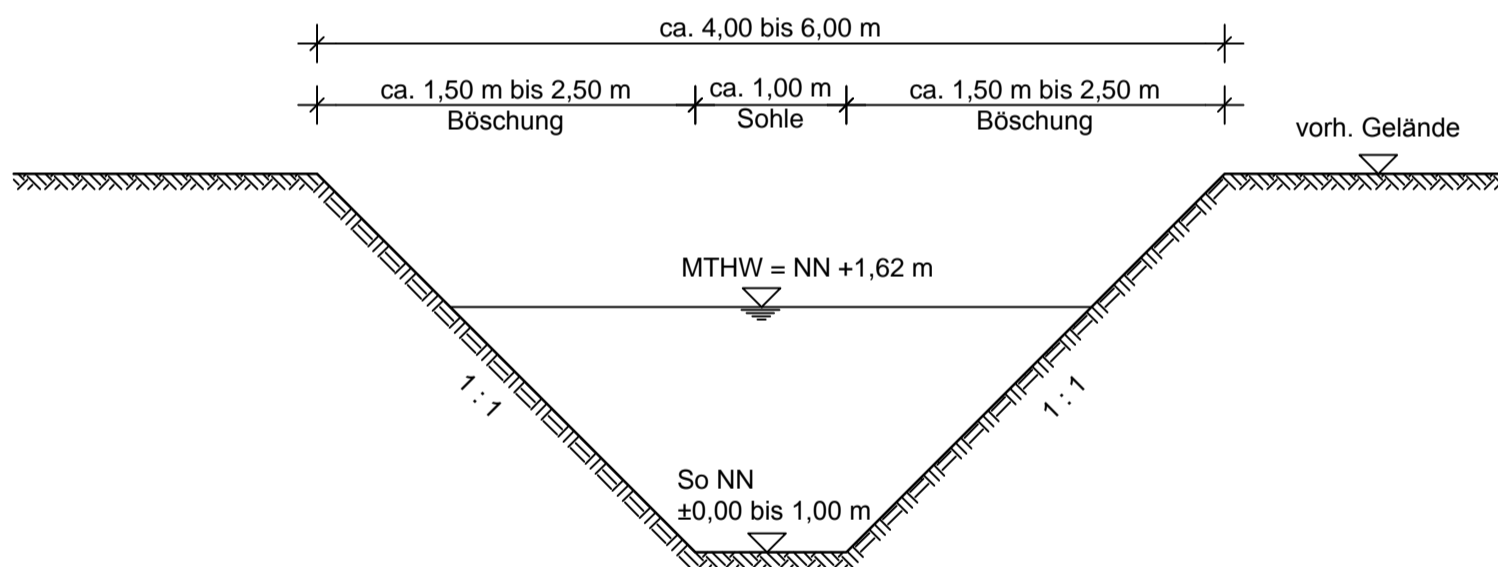
Ausbaulänge ca. 110 m



Wiederherstellung Vorlandgräben

(Bestand temporär überbaut)

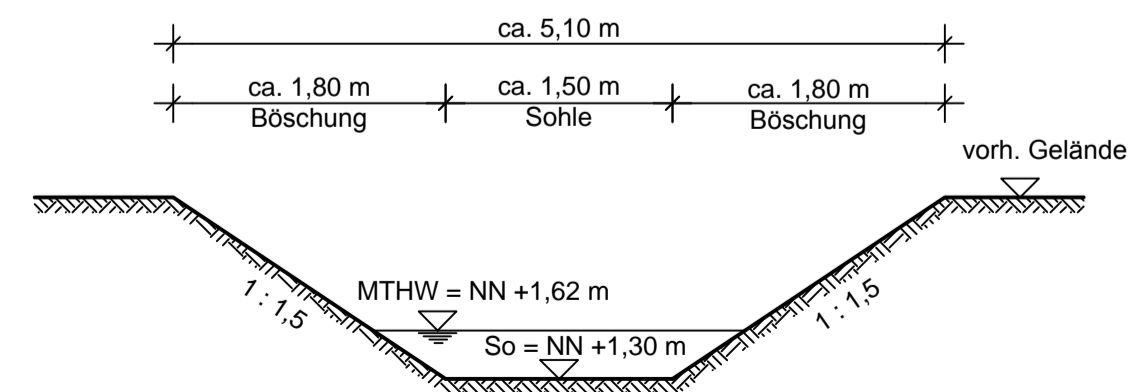
Baulänge gesamt ca. 1.000 m, in Einzellängen



Wiederherstellung Deichaußengraben

(Bestand temporär überbaut)

Baulänge ca. 240 m



Legende:

So = Sohle
MW = Mittelwasserstand

Geänderte Planfeststellungsunterlagen

Aufgestellt:
Stade, den ...06.12.2012.
Im Auftrage: ...gez. Quast.



Grontmij IHP GmbH
Harburger Straße 25
21680 Stade

T +49 4141 5200-0
F +49 4141 64081
E info.ihp-stade@grontmij.de
W www.ihp.grontmij.de

Nr.	Art der Änderung	Datum	Aufgestellt
4.			
3.			
2.			
1.			

Bearbeitung		Datum	Name
	bearbeitet	02/2009	MAJ
	gezeichnet	02/2009	KLEM
	geprüft	27.02.2009	gez. i.V. Smidt

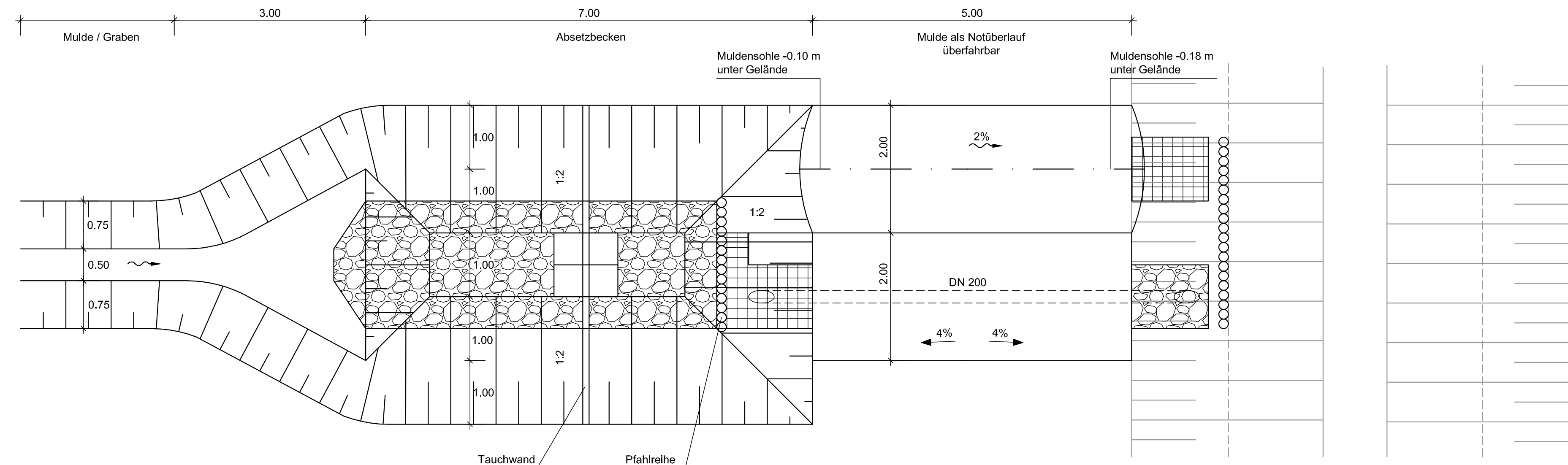
Michaelisstraße 24
20459 Hamburg
Telefon: 040/3 49 62 99-0
Telefax: 040/3 49 62 99-90

Proj.Nr.	1	6	0	8	9	Plan Nr.		Index	
----------	---	---	---	---	---	----------	--	-------	--

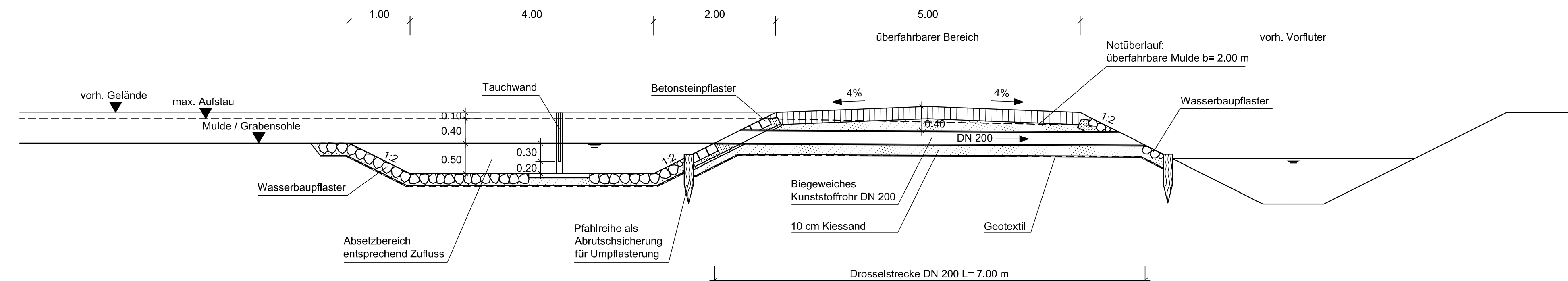
Blatt 1

Straßenbauverwaltung des Landes Niedersachsen Straße: A 20 Bau-km A 20: von 3+700,000 bis 10+449,335 Bau-km A 26: von 1+700,000 bis 0+163,581 Nächster Ort: Drochtersen		Unterlage Nr. 13.7 Blatt Nr. 1 Reg. Nr. Datum Zeichen
Neubau der A 26 / A 20 Nord-West-Umfahrung Hamburg Abschnitt K 28 bis Landesgrenze Niedersachsen / Schleswig-Holstein		nachgeprüft Regelquerschnitte Gewässerausbau Maßstab: 1:50
Aufgestellt: Stade, den 31.03.2009 Niedersächsische Landesbehörde für Straßenbau und Verkehr - GB Stade im Auftrage: gez. Gummert		

Prinzipdarstellung Draufsicht



Prinzipdarstellung Längsschnitt



4.			
3.			
2.			
1.			
Nr.	Art der Änderung	Datum	Aufgestellt

Bearbeitung Michaelisstraße 24 20459 Hamburg Telefon: 040/3 49 62 99-0 Telefax: 040/3 49 62 99-90		Datum	Name
bearbeitet	02/2009	Wul	
gezeichnet	02/2009	Stm	
geprüft	27.02.2009	gez. i.V. Kohl	

Proj.Nr.	1 6 0 8 9	Plan.Nr.	P V 4 P D 0 2 0	Index	
----------	-----------	----------	-----------------	-------	--

Straßenbauverwaltung des Landes Niedersachsen Straße: A 20 Nächster Ort: Drochtersen		Bau-km A 20: von 3+700,000 bis 10+449,335 Bau-km A 26: von 1+700,000 bis 0+163,581 Unterlage Nr. 13.7 Blatt Nr. 2 Reg. Nr.	
		Datum	Zeichen

nachgeprüft Neubau der A 26 / A 20 Nord-West-Umfahrung Hamburg Abschnitt K 28 bis Landesgrenze Niedersachsen / Schleswig-Holstein	Prinzipdarstellung Regelungsbauwerk Maßstab: 1:50
---	---

Aufgestellt:
 Stade, den 31.03.2009
 Niedersächsische Landesbehörde für
 Straßenbau und Verkehr - GB Stade
 im Auftrage: gez. Gummert