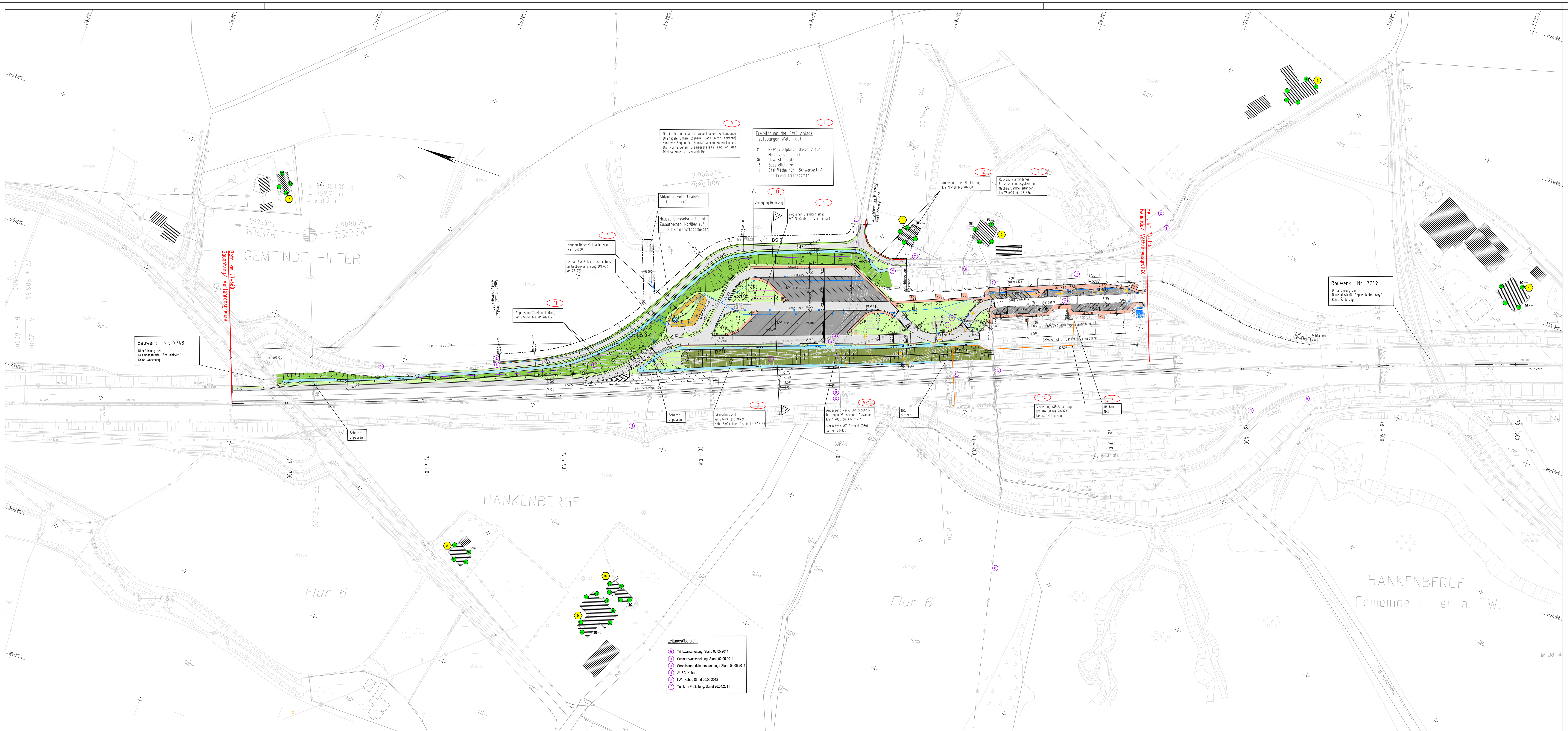

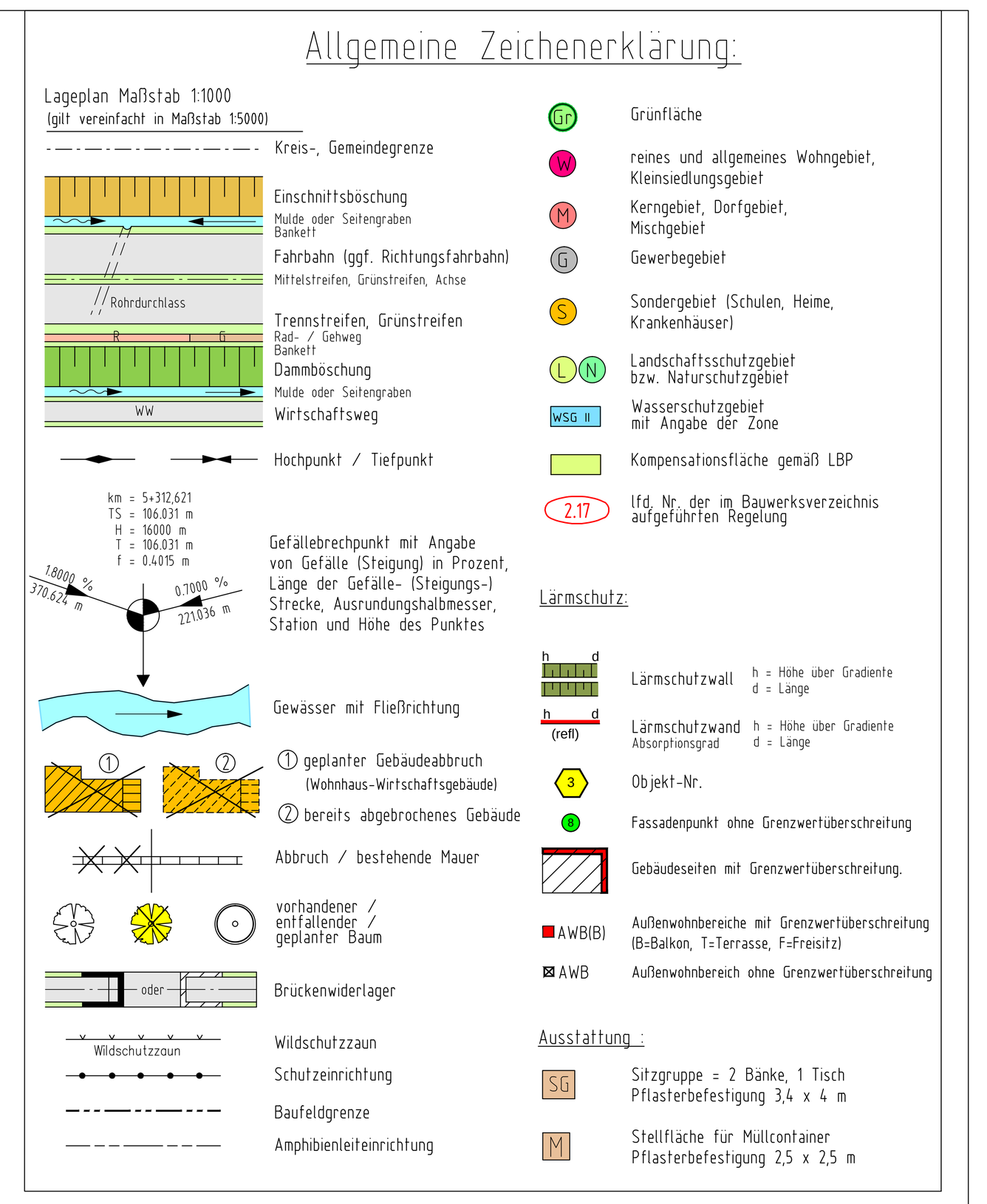

Quelle: Auszug aus den Geobasisdaten der Niedersächsischen Vermessungs- und Katasterverwaltung

©2011 LGLN

Koordinatenreferenzsysteme
für Lageangaben: DE_DHDN_3GK3
für Höhenangaben: DE_DHHN92_NH

25.10.2012

Grundplan Grundriss	Blatt:	hergestellt: Vermessungsing. H. Skutta
terrestrische/ photogram. Aufnahme vom:	Sep. 2012/ April 1996	
verm.-tech./ bautechn. Feldvergleich vom:	Sep. 2012/April 2011	

Grundplan Kataster	Blatt:	hergestellt: LGLN Osnabrück
Maßnahme:	Stand vom: 2010	
Maßstab: 1 : 1.000	Grundlage: ALK	

Zeichenerklärung

Nr.	Art der Änderung	Datum	Name

OBERMEYER PLANEN + BERATEN GmbH		Datum	Name
Leisewitzstraße 37a, 30175 Hannover, Telefon: (0511) 85 07 – 0, Telefax: (0511) 85 07 – 70	bearbeitet	08/2012	Kue
	gezeichnet	08/2012	Gg
	geprüft	08/2012	

Proj.Nr. 1 9 1 1 9 Plan Nr. P S 4 L 0 1 2 0 Index

Plankennzeichnung:

Straßenbauverwaltung des Landes Niedersachsen

Bundesautobahn: A 33/ Bramsche – Bielefeld
Streckenabschnitt: Hilter am Teutoburger Wald – Borgloh/ Kloster Oesede
Teilstrecke: bei km 78,100

Unterlage Nr.: 5
Blatt Nr.: 1
Reg. Nr.:

Datum	Zeichen

nachgeprüft

Erweiterung der PWC-Anlage "Teutoburger Wald" - Ost -

Lageplan

ca. Bau-km 77+660 bis Bau-km 78+336

Maßstab: 1:1000

Aufgestellt:

Osnabrück, den
Niedersächsische Landesbehörde für Straßenbau und Verkehr
- Geschäftsbereich Osnabrück -

im Auftrage: ....

\\hajwd04\projects\19119\CAD\PS\4\OPB\L\PP\PS4L0120.dwg
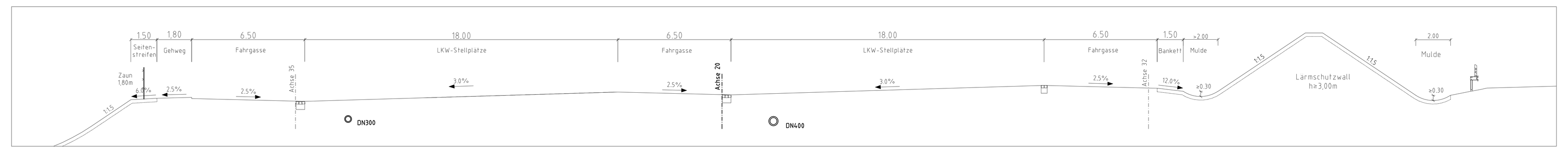
Blattgröße: 1350x594