



Name

- BAUMPIEPER (V) - (Bp) Brutverdacht
- DOHLE (D) Brutplätze
- GEBIRGSSTELZE (Ge) Brutverdacht
- HOHLTAUBE (Ho) Brutplätze
- TEICHHUHN (V) § (Tr) Brutnachweis
- TEICHHUHN (V) § (Tr) Brutverdacht
- TEICHRÖHRSÄNGER (V) - (T) Brutverdacht
- WALDLAUBSÄNGER (V) - (Wi) Brutverdacht
- BRAUNKEHLCHEN (Bk) Brutverdacht
- FELDLERCHE (Fi) Brutverdacht
- GARTENROTSCHWANZ (Gr) Brutnachweis
- GRÜNSPECHT § (Gü) Brutzeitfeststellung
- HAUBENLERCHE § (Hi) Brutverdacht
- KUCKUCK (Ku) Brutzeitfeststellung
- NACHTIGALL (N) Brutverdacht
- ZWERTGAUCHER (Zt) Brutverdacht
- SCHWARZSPECHT § (Ssp) Brutzeitfeststellung
- EISVOGEL § (Ev) Brutzeitfeststellung
- ▲ EISVOGEL § (Ev) Sonstige Brutzeitbeobachtung
- HEIDELERCHE § (Hei) Brutnachweis
- HEIDELERCHE § (Hei) Brutverdacht
- NEUNTÖTER (Nt) Brutnachweis
- Untersuchungsgebietsgrenze

Dargestellt werden alle festgestellten Brutzeit-vorkommen von Rote Liste-Arten sowie Arten des Anhangs I der Vogelschutzrichtlinie. Darüber hinaus werden auch Vorkommen von einigen weniger häufigen, für bestimmte Lebensräume aber typischen Zeigerarten im Plan aufgeführt. Namen von Arten der Roten Liste (Niedersachsen und/oder Deutschland) sind in der Legende fett gedruckt. Arten des Anhangs I der EU-Vogelschutzrichtlinie sind unterstrichen. Streng geschützte Arten nach dem BNatSchG sind mit "§" gekennzeichnet. Ein (V) kennzeichnet Arten der Vorwarnliste (Niedersachsen und/oder Deutschland). Die Statusangaben entsprechen den Vorgaben bei SÜDBECK et al. (2005)

Nr.	Art der Änderung	Datum	Aufgestellt	
Entwurfsbearbeitung:				
		Datum	Zeichen	
		bearbeitet	02/2011	SL
		gezeichnet	02/2011	SL
geprüft:	02/2011	CP		

Blatt 1 2 3 4 5
Plankennzeichnung: 1 V E N 1 9 4 2 - 0 0 1 G 0 1

Straßenbauverwaltung des Landes Niedersachsen		Unterlage: 19.4.2
Bundesautobahn: A39 Hamburg - Salzgitter	Streckenabschnitt: Lüneburg - Wolfsburg mit nds. Teil der B 190	Blatt Nr.: 1
Teilstrecke: Lüneburg - Nord (L 216) - östl. Lüneburg (B 216)		Datum: 03/2011
Neubau der A 39 Lüneburg - Wolfsburg mit nds. Teil der B 190 - Abschnitt 1 - Lüneburg - Nord (L 216) bis östl. Lüneburg (B 216)		Zeichen: Sch
		Faunistische Erfassung Brutvögel 2008 Maßstab 1 : 5.000
Aufgestellt: Lüneburg, den 20. März 2011 Niedersächsische Landesbehörde für Straßenbau und Verkehr -Geschäftsbereich Lüneburg-		Überprüft: Hannover, den 20. April 2011 Niedersächsische Landesbehörde für Straßenbau und Verkehr
Gesehen: Bundesministerium für Verkehr, Bau und Stadtentwicklung Abteilung Straßenbau Bonn, den: im Auftrag: zu SB 21 /		Gesehen: Hannover, den 20. April 2011 Niedersächsisches Ministerium für Wirtschaft, Arbeit und Verkehr im Auftrag:
Grundplan Grundriss Vermaß: :photog. Aufnahme von Februar bis Juni 2008 Vermaß: : Ergänzungsmaßnahmen vom März 2010		Blatt: Ing.- Vermessungsbüro mik Crease, April 2010 Unterschrift / Datum
Grundplan Kataster Maßnahme: Neubau der A 39 Lüneburg-Wolfsburg Maßstab: 1:1000, Grundlage: ALK, Stand vom: Januar 2008		Blatt: Ing.- Vermessungsbüro mb Zellmann, Juli 2008 Unterschrift / Datum



Name

- BAUMPIEPER (V) - (Bp) Brutverdacht
- DOHLE (D) Brutplätze
- GEBIRGSSTELZE (Ge) Brutverdacht
- HOHLTAUBE (Hot) Brutplätze
- TEICHHUHN (V) § (Tr) Brutnachweis
- TEICHHUHN (V) § (Tr) Brutverdacht
- TEICHRÖHRSÄNGER (V) - (T) Brutverdacht
- WALDLAUBSÄNGER (V) - (Wi) Brutverdacht
- BRAUNKEHLCHEN (Bk) Brutverdacht
- FELDLERCHE (Fi) Brutverdacht
- GARTENROTSCHWANZ (Gr) Brutnachweis
- GRÜNSPECHT § (Gü) Brutzeitfeststellung
- HAUBENLERCHE § (Hi) Brutverdacht
- KUCKUCK (Ku) Brutzeitfeststellung
- NACHTIGALL (N) Brutverdacht
- ZWERTGAUCHER (Zt) Brutverdacht
- SCHWARZSPECHT § (Ssp) Brutzeitfeststellung
- EISVOGEL § (Ev) Brutzeitfeststellung
- EISVOGEL § (Ev) Sonstige Brutzeitbeobachtung
- HEIDELERCHE § (Hei) Brutnachweis
- HEIDELERCHE § (Hei) Brutverdacht
- NEUNTÖTER (Nt) Brutnachweis

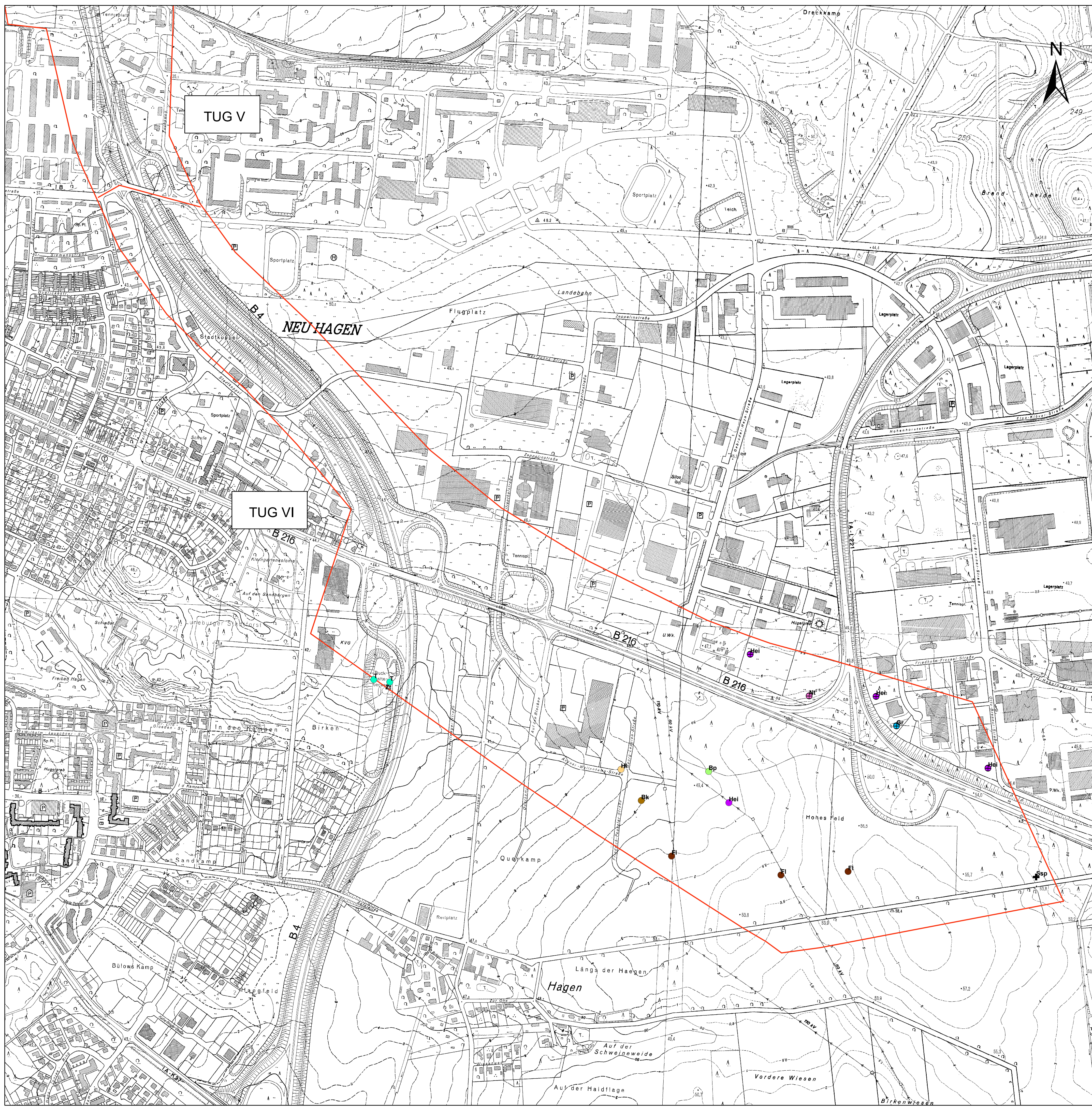
— Untersuchungsgebietsgrenze

Dargestellt werden alle festgestellten Brutzeit-/vorkommen von Rote Liste-Arten sowie Arten des Anhangs I der Vogelschutzrichtlinie. Darüber hinaus werden auch Vorkommen von einigen weniger häufigen, für bestimmte Lebensräume aber typischen Zeigerarten im Plan aufgeführt. Namen von Arten der Roten Liste (Niedersachsen und/oder Deutschland) sind in der Legende fett gedruckt. Arten des Anhangs I der EU-Vogelschutzrichtlinie sind unterstrichen. Streng geschützte Arten nach dem BNatSchG sind mit "§" gekennzeichnet. Ein (V) kennzeichnet Arten der Vorwarnliste (Niedersachsen und/oder Deutschland). Die Statusangaben entsprechen den Vorgaben bei SÜDBECK et al. (2005).

Nr.	Art der Änderung	Datum	Aufgestellt	
Entwurfsbearbeitung:				
		Datum	Zeichen	
		bearbeitet	02/2011	SL
		gezeichnet	02/2011	SL
		geprüft:	02/2011	CP

Blatt 1 2 3 4 5
Plankennzeichnung: 1 V E N 1 9 4 2 - 0 0 2 G 0 1

Straßenbauverwaltung des Landes Niedersachsen		Unterlage: 19.4.2
Bundesautobahn: A39 Hamburg - Salzgitter		Blatt Nr.: 2
Streckenabschnitt: Lüneburg - Wolfsburg mit nds. Teil der B 190n		Datum
Teilstrecke: Lüneburg - Nord (L 216) - ostl. Lüneburg (B 216)		Zeichen
Neubau der A 39 Lüneburg - Wolfsburg mit nds. Teil der B 190n - Abschnitt 1 - Lüneburg - Nord (L 216) bis ostl. Lüneburg (B 216)		nachgeprüft: 03/2011
		Sch
Faunistische Erfassung Brutvögel 2008 Maßstab 1 : 5.000		
Aufgestellt: Lüneburg, den ... 20 Niedersächsische Landesbehörde für Straßenbau und Verkehr -Geschäftsbereich Lüneburg-		Überprüft: Hannover, den ... 20 Niedersächsische Landesbehörde für Straßenbau und Verkehr
Gesehen: Bundesministerium für Verkehr, Bau und Stadtentwicklung Abteilung Straßenbau im Auftrag		Gesehen: Hannover, den ... 20 Niedersächsisches Ministerium für Wirtschaft, Arbeit und Verkehr
Bonn, den: zu SB 217:		im Auftrag:
Grundplan Grundriss Vermaß: (photog. Aufnahme von Februar bis Juni 2008 terrestr. Ergänzungsmessungen vom März 2010)	Blatt:	Ing. - Vermessungsbüro mik Crause, April 2010 Unterschrift / Datum
Grundplan Kataster Maßnahme: Neubau der A 39 Lüneburg/Wolfsburg Maßstab 1:1000, Grundlage: ALK, Stand vom: Januar 2008	Blatt:	Ing. - Vermessungsbüro abt Zellmann, Juli 2008 Unterschrift / Datum



Name

- BAUMPIEPER (V) - (Bp) Brutverdacht
- DOHLE (D) Brutplätze
- GEBIRGSSTELZE (Ge) Brutverdacht
- HOHLTAUBE (Ho) Brutplätze
- TEICHHUHN (V) § (Tr) Brutnachweis
- TEICHHUHN (V) § (Tr) Brutverdacht
- TEICHRÖHRSÄNGER (V) - (T) Brutverdacht
- WALDLAUBSÄNGER (V) - (Wi) Brutverdacht
- BRAUNKEHLCHEN (Bk) Brutverdacht
- FELDLERCHE (Fi) Brutverdacht
- GARTENROTSCHWANZ (Gr) Brutnachweis
- GRÜNSPECHT § (Gü) Brutzeitfeststellung
- HAUBENLERCHE § (Hi) Brutverdacht
- KUCKUCK (Ku) Brutzeitfeststellung
- NACHTIGALL (N) Brutverdacht
- ZWERTGAUCHER (Zt) Brutverdacht
- SCHWARZSPECHT § (Ssp) Brutzeitfeststellung
- EISVOGEL § (Ev) Brutzeitfeststellung
- EISVOGEL § (Ev) Sonstige Brutzeitbeobachtung
- HEIDELERCHE § (Hei) Brutnachweis
- HEIDELERCHE § (Hei) Brutverdacht
- NEUNTÖTER (Nt) Brutnachweis

— Untersuchungsgebietsgrenze

Dargestellt werden alle festgestellten Brutzeit-/vorkommen von Rote Liste-Arten sowie Arten des Anhangs I der Vogelschutzrichtlinie. Darüber hinaus werden auch Vorkommen von einigen weniger häufigen, für bestimmte Lebensräume aber typischen Zeigerarten im Plan aufgeführt. Namen von Arten der Roten Liste (Niedersachsen und/oder Deutschland) sind in der Legende fett gedruckt. Arten des Anhangs I der EU-Vogelschutzrichtlinie sind unterstrichen. Streng geschützte Arten nach dem BNatSchG sind mit "§" gekennzeichnet. Ein (V) kennzeichnet Arten der Vorwarnliste (Niedersachsen und/oder Deutschland). Die Statusangaben entsprechen den Vorgaben bei SÜDBECK et al. (2005)

Nr.	Art der Änderung	Datum	Aufgestellt	
Entwurfsbearbeitung:				
		Datum	Zeichen	
		bearbeitet	02/2011	SL
		gezeichnet	02/2011	SL
geprüft:	02/2011	CP		
Blatt				
1	2	3	4	
Plankennzeichnung: 1 V E N 1 9 4 2 - 0 0 3 G 0 1				

Straßenbauverwaltung des Landes Niedersachsen

Bundesautobahn: A39 Hamburg - Salzgitter
 Streckenabschnitt: Lüneburg - Wolfsburg mit nds. Teil der B 190n
 Teilstrecke: Lüneburg - Nord (L 216) - ostl. Lüneburg (B 216)

Unterlage: 19.4.2
 Blatt Nr.: 3
 Datum: 03/2011
 Zeichen: Sch

Neubau der A 39
 Lüneburg - Wolfsburg
 mit nds. Teil der B 190n
 - Abschnitt 1 -
 Lüneburg - Nord (L 216) bis ostl. Lüneburg (B 216)

Maßstab 1 : 5.000

Aufgestellt:
 Lüneburg, den ... 20
 Niedersächsisches Landesbehörde für Straßenbau und Verkehr
 Geschäftsbereich Lüneburg.

Überprüft:
 Hannover, den ... 20
 Niedersächsisches Landesbehörde für Straßenbau und Verkehr

Gesehen: Bundesministerium für Verkehr, Bau und Stadtentwicklung
 Abteilung Straßenbau
 Bonn, den: ... im Auftrag

Gesehen:
 Hannover, den ... 20
 Niedersächsisches Ministerium für Wirtschaft, Arbeit und Verkehr
 im Auftrag

Grundplan Grundriss Blatt: ...
 terrestr. photogr. Aufnahme von Februar bis Juni 2008
 terrestr. Ergänzungsmessungen vom März 2010

Grundplan Kataster Blatt: ...
 Maßnahme: Neubau der A 39 Lüneburg-Wolfsburg
 Maßstab 1:1000, Grundlage: ALK, Stand vom: Januar 2008

Ing.-Vermessungsbüro mtk
 Clausen, April 2010
 Ing.-Vermessungsbüro ahb
 Zeilmar, Juli 2008

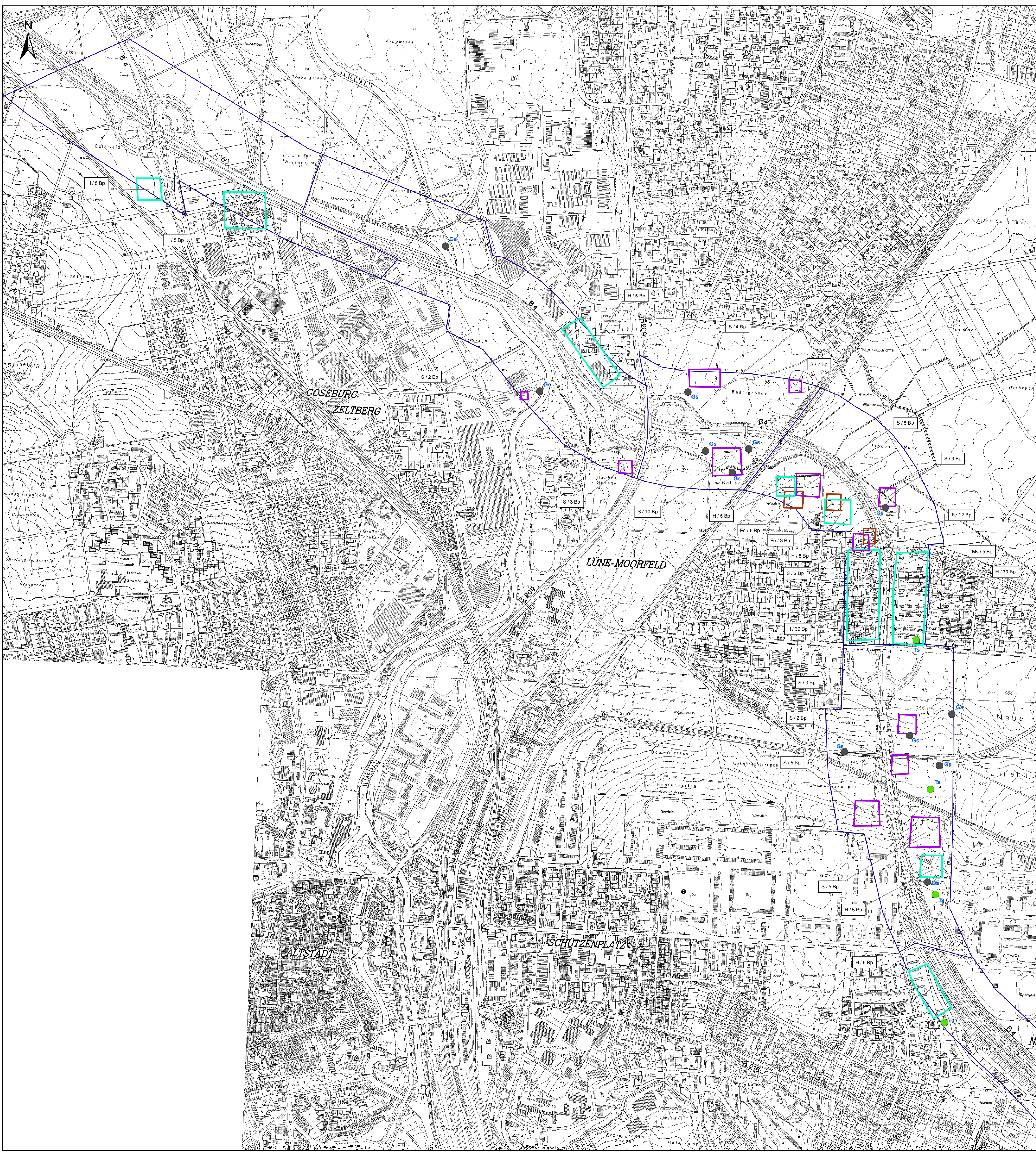
Avifaunistische Untersuchungen im Rahmen der Planungen für die A 39

- Brutvogelerfassung 2008 im Abschnitt 1 (Nordumfahrung Lüneburg) -

- Nachtrag: Noch nicht dargestellte Arten der Vorwarnliste -

Streng geschützte Arten nach dem BNatSchG sind mit „§“ gekennzeichnet. Ein (V) kennzeichnet Arten der Vorwarnliste (Niedersachsen und/oder Deutschland).

- Bluthänfling (V), Hä, Brutverdacht
- Girlitz (V), Gi, Brutverdacht
- Grauschnäpper (V), Gs, Brutverdacht/-nachweis
- Trauerschnäpper (V), Ts, Brutverdacht
- Feldsperling (V), Fe, Brutvorkommen mit (ungefähre) Brutpaarzahl-Angabe
- Haussperling (V), H, Brutvorkommen mit (ungefähre) Brutpaarzahl-Angabe
- Star (V), S, Brutvorkommen mit (ungefähre) Brutpaarzahl-Angabe
- Turmfalke (V) §, Tf, Bereich mit Revierverhalten
- Untersuchungsraum TUG I bis VI



Nr.	Art der Änderung	Datum	Aufgestellt

Entwurfsbearbeitung:	BIOLAGU		Datum	Zeichen	
	Dr. Buck & Dr. Plate GbR		bearbeitet	02/2011	SL
	Biologische Gutachten - Umweltplanung		gezeichnet	02/2011	SL
	2104 Biologiestr. - Kasselweg 1-74, 081020202 - Fax 03612779 21038 Lüneburg - Fax 0513602011 - Tel. 0513602010 - Fax 0513602011 19108 Finkenbrunn - Fax 0513602011 - Tel. 0513602010 - Fax 0513602011 19108 Buxtehude - Fax 0513602011 - Tel. 0513602010 - Fax 0513602011 e-mail: biolagu@web.de www.biolagu.de		geprüft:	02/2011	CP

Blatt: 1 2 3 4 5
Plankennzeichnung: 1 | V | E | N | 1 | 9 | 4 | 2 | - | 0 | 0 | 4 | G | 0 | 1

Straßenbauverwaltung des Landes Niedersachsen		Unterlage: 19.4.2	
Bundesautobahn: A39 Hamburg - Salzgitter		Blatt Nr.: 4	
Streckenabschnitt: Lüneburg - Wolfsburg mit nds. Teil der B 190n		Datum	
Teilstrecke: Lüneburg - Nord (L 216) - östl. Lüneburg (B 216)		Zeichen	
Neubau der A 39 Lüneburg - Wolfsburg mit nds. Teil der B 190n - Abschnitt 1 - Lüneburg-Nord (L 216) bis östl. Lüneburg (B 216)		nachgeprüft	03/2011
Faunistische Erfassung Brutvögel - Vorwarnliste		Maßstab 1 : 7.500	
Aufgestellt: Lüneburg, den 20. ... 20 Niedersächsische Landesbehörde für Straßenbau und Verkehr -Geschäftsbereich Lüneburg-		Überprüft: Hannover, den 20. ... 20 Niedersächsische Landesbehörde für Straßenbau und Verkehr	
im Auftrage: ... Gesehen: Bundesministerium für Verkehr, Bau und Stadtentwicklung Abteilung Straßenbau im Auftrag Bonn, den: ... zu SB 217: ...		im Auftrage: ... Gesehen: Hannover, den 20. ... 20 Niedersächsisches Ministerium für Wirtschaft, Arbeit und Verkehr	
Grundplan Grundriss terrestr. photogr. Aufnahme von Februar bis Juni 2008 terrestr. Ergänzungsmessungen vom März 2010		Blatt:	ing.-Vermessungsbüro mk Grause, April 2010
Grundplan Kataster Maßnahme: Neubau der A 39 Lüneburg-Wolfsburg Maßstab 1:1000, Grundlage: ALK, Stand vom: Januar 2008		Blatt:	ing.-Vermessungsbüro aH Zellmann, Juli 2009

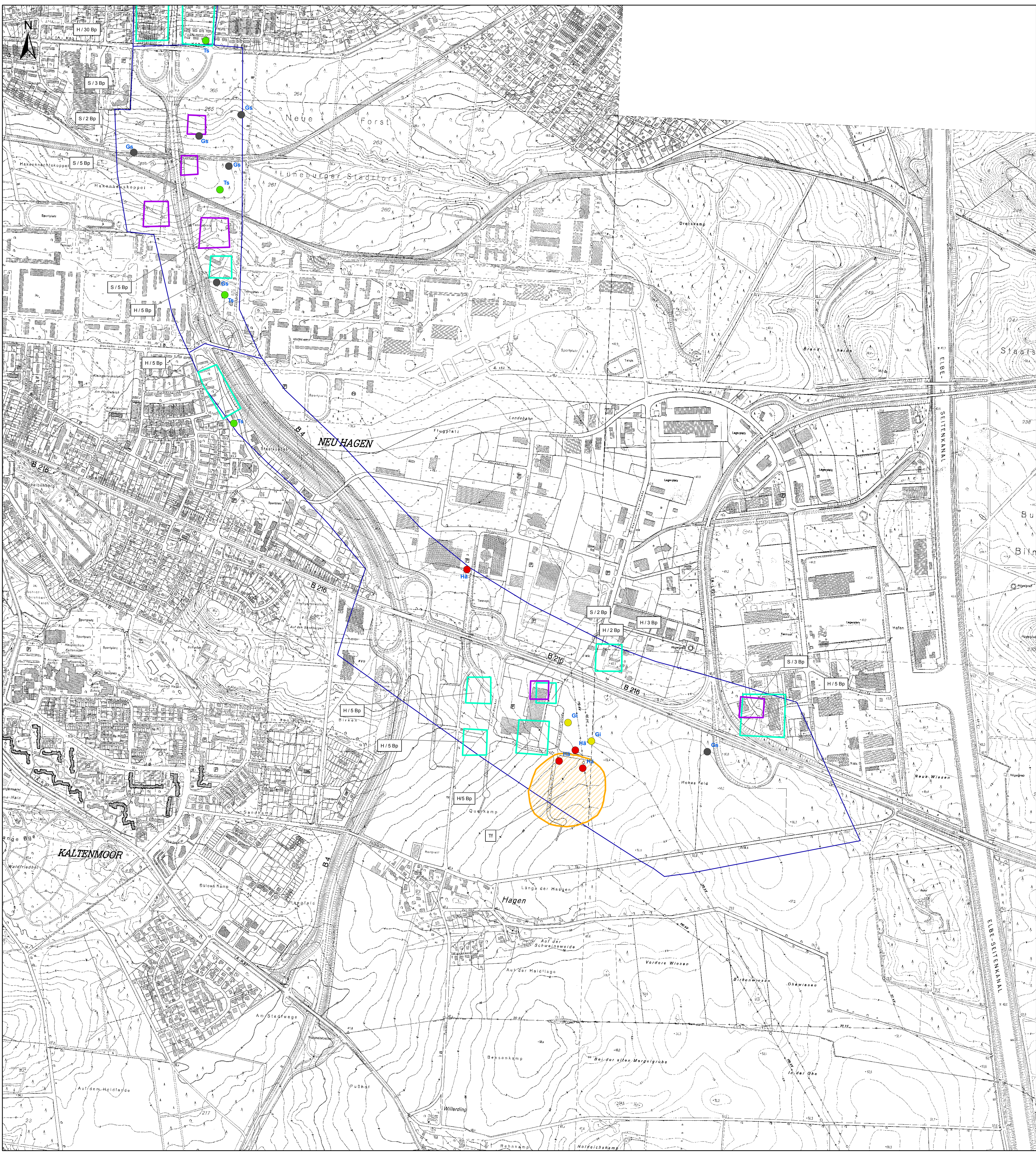
Avifaunistische Untersuchungen im Rahmen der Planungen für die A 39

- Brutvogelerfassung 2008 im Abschnitt 1 (Nordumfahrung Lüneburg) -

- Nachtrag: Noch nicht dargestellte Arten der Vorwarnliste -

Streng geschützte Arten nach dem BNatSchG sind mit „§“ gekennzeichnet. Ein (V) kennzeichnet Arten der Vorwarnliste (Niedersachsen und/oder Deutschland).

- Bluthänfling (V), Hä, Brutverdacht
- Girlitz (V), Gi, Brutverdacht
- Grauschnäpper (V), Gs, Brutverdacht/-nachweis
- Trauerschnäpper (V), Ts, Brutverdacht
- Feldsperling (V), Fe, Brutvorkommen mit (ungefährer) Brutpaarzahl-Angabe
- Haussperling (V), H, Brutvorkommen mit (ungefährer) Brutpaarzahl-Angabe
- Star (V), S, Brutvorkommen mit (ungefährer) Brutpaarzahl-Angabe
- Turmfalke (V) §, Tf, Bereich mit Revierverhalten
- Untersuchungsraum TUG I bis VI



Nr.	Art der Änderung	Datum	Aufgestellt

Entwurfsbearbeitung:		Datum	Zeichen	
		bearbeitet	02/2011	SL
		gezeichnet	02/2011	SL
geprüft:	02/2011	CP		

Blatt	1	2	3	4	5
Plankennzeichnung: 1 V E N 1 9 4 2 - 0 0 5 G 0 1					

Straßenbauverwaltung des Landes Niedersachsen		Unterlage: 19.4.2
Bundesautobahn: A39 Hamburg - Salzgitter	Blatt Nr.: 5	
Streckenabschnitt: Lüneburg - Wolfsburg mit nds. Teil der B 190n	Datum	Zeichen
Teilstrecke: Lüneburg - Nord (L 216) - östl. Lüneburg (B 216)	03/2011	Sch

Neubau der A 39 Lüneburg - Wolfsburg mit nds. Teil der B 190n - Abschnitt 1 - Lüneburg - Nord (L 216) bis östl. Lüneburg (B 216)	nachgeprüft	03/2011	Sch
Faunistische Erfassung Brutvögel - Vorwarnliste Maßstab 1 : 7.500			

Aufgestellt: Lüneburg, den 20 Niedersächsische Landesbehörde für Straßenbau und Verkehr -Geschäftsbereich Lüneburg-	Überprüft: Hannover, den 20 Niedersächsisches Landesministerium für Wirtschaft, Arbeit und Verkehr
im Auftrage:	im Auftrage:

Gesehen: Bundesministerium für Verkehr, Bau und Stadtentwicklung Abteilung Straßenbau im Auftrag Born, den:	Gesehen: Hannover, den 20 Niedersächsisches Landesministerium für Wirtschaft, Arbeit und Verkehr im Auftrag:
--	---

Grundplan Grundriss terrestr. /photogr. Aufnahme von Februar bis Juni 2008 terrestr. Ergänzungsmessungen vom März 2010	Blatt:	Ing.-Vermessungsbüro mtk Crause, April 2010 Unterschrift / Datum
---	--------	--

Grundplan Kataster Maßnahme: Neubau der A 39 Lüneburg-Wolfsburg Maßstab 1:1000, Grundlage: ALK, Stand vom: Januar 2008	Blatt:	Ing.-Vermessungsbüro ehb Zeilmann, Juli 2008 Unterschrift / Datum
---	--------	---