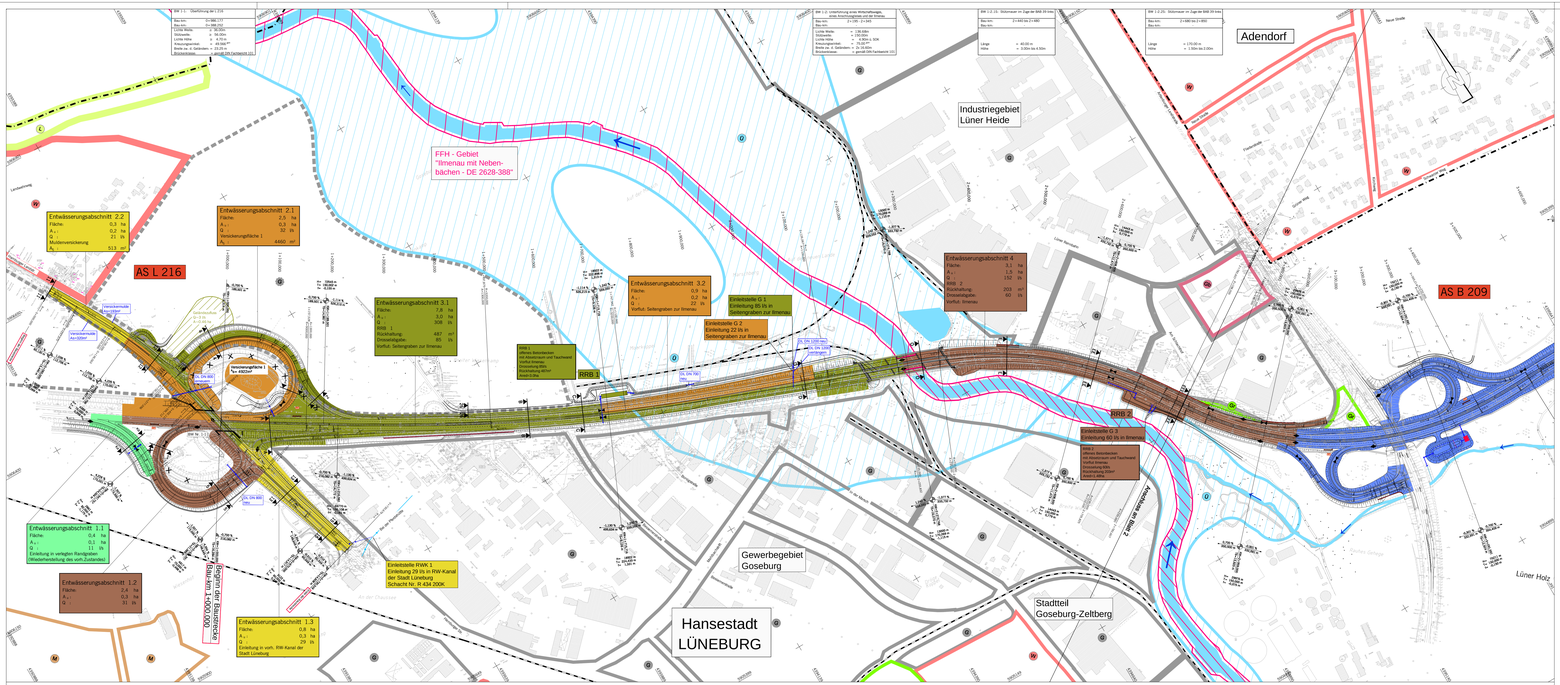
AS L 216
AS B 209
Adendorf
Industriegebiet Lüner Heide
FFH - Gebiet "Ilmenau mit Nebenbächen - DE 2628-388"
Gewerbegebiet Goseburg
Hansestadt LÜNEBURG
Stadtteil Goseburg-Zeltberg
Lüner Holz
Entwässerungsabschnitt 2.2
Fläche: 0,3 ha
A u : 0,2 ha
Q : 21 l/s
Muldenversickerung
A s 513 m²
Entwässerungsabschnitt 2.1
Fläche: 2,5 ha
A u : 0,3 ha
Q 32 l/s
(Versickerungsfläche)
A s 4460 m²
Entwässerungsabschnitt 3.1
Fläche: 7,8 ha
A u : 3,0 ha
Q : 308 l/s
RRB 1
Rückhaltevolu. 487 m³
Drosselabgabe: 85 l/s
Vorfluf: Seitengraben zur Ilmenau
Entwässerungsabschnitt 3.2
Fläche: 0,9 ha
A u : 0,7 ha
Q : 22 l/s
Vorfluf: Seitengraben zur Ilmenau
Einleitstelle G 1
Einleitung 85 l/s in Grabengraben zur Ilmenau
Grundstelle G 2
Einleitung 22 l/s in Seitengraben zur Ilmenau
Entwässerungsabschnitt 4
Fläche: 3,1 ha
A u : 1,5 ha
Q : 152 l/s
RRB 2
Rückhaltevolu. 203 m³
Drosselabgabe: 60 l/s
Vorfluf: Ilmenau
Einleitstelle G 3
Einleitung 60 l/s in Ilmenau
Entwässerungsabschnitt 1.1
Fläche: 0,4 ha
A u : 0,1 ha
Q : 11 l/s
Einleitung in verlegten Randgraben (Wiederherstellung des vorh.Zustandes)
Entwässerungsabschnitt 1.2
Fläche: 2,4 ha
A u : 0,3 ha
Q : 31 l/s
Entwässerungsabschnitt 1.3
Fläche: 0,8 ha
A u : 0,3 ha
Q : 25 l/s
Einleitung in vorh. RW-Kanal der Stadt Lüneburg
Einleitstelle RWK 1
Einleitung 25 l/s in RW-Kanal der Stadt Lüneburg
Schacht Nr. M 434 200K
Bauwerksnummer 4925W
RRB 3
Bauwerksnummer 4926W
Bauwerksnummer 4927W
Bauwerksnummer 4928W
Bauwerksnummer 4929W
Bauwerksnummer 4930W
Bauwerksnummer 4931W
Bauwerksnummer 4932W
Bauwerksnummer 4933W
Bauwerksnummer 4934W
Bauwerksnummer 4935W
Bauwerksnummer 4936W
Bauwerksnummer 4937W
Bauwerksnummer 4938W
Bauwerksnummer 4939W
Bauwerksnummer 4940W
Bauwerksnummer 4941W
Bauwerksnummer 4942W
Bauwerksnummer 4943W
Bauwerksnummer 4944W
Bauwerksnummer 4945W
Bauwerksnummer

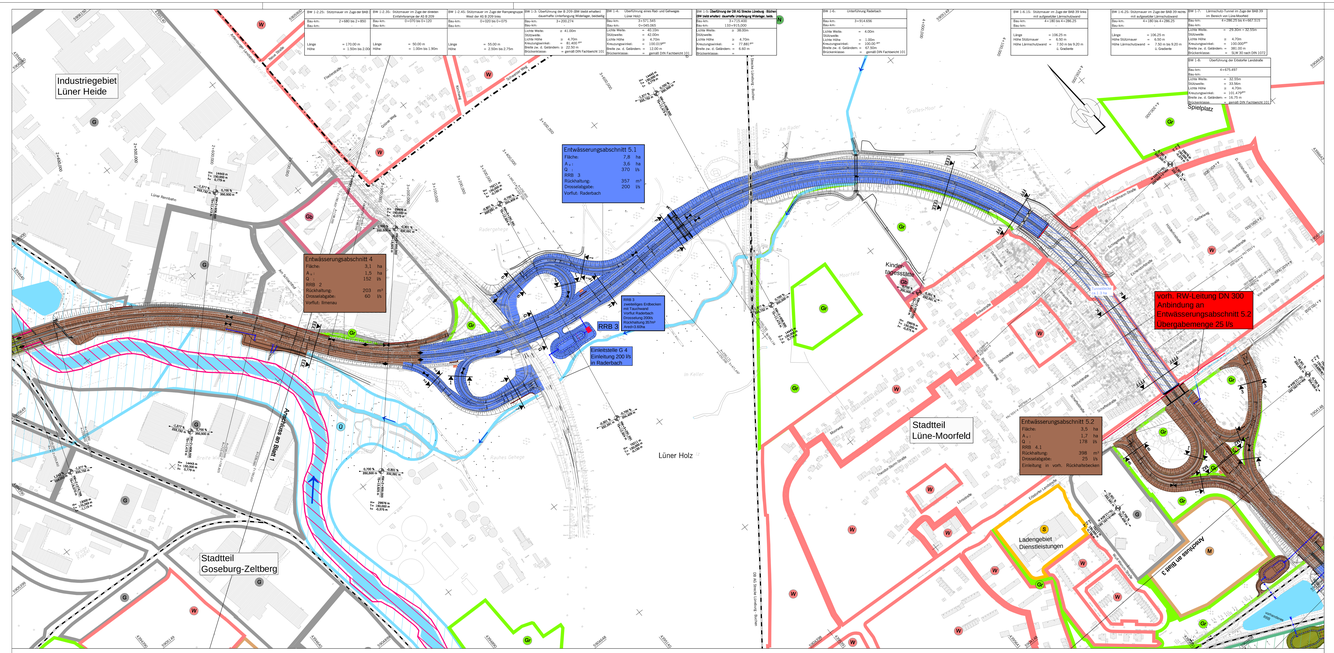

Zeichenerklärung

Stadt und Gemeindegrenze
Bahnlinie
Bern
Einschnittsböschung
Rohr von Vorlagen
Rohr
Fahrbahn (ggf. Richtungsfahrbahn)
Fahrbahnrand, Kante
Hauptstütze, Kronenkante
Kopf, Stützung
Fuß, Stützung
Dammböschung, flache Böschung
Rohr von Vorlagen
Wirtschaftsweg

Hochpunkt / Tiefpunkt

Gefällekennzeichnung mit Angabe Gefälle in Prozent, Gefällelänge, Länge der Gefälle (Eingangs-/ Stücke, Autorundungshalbmesser, Station und Höhe des Punktes

Gewässer mit Fließrichtung

gezeichnet Gebäudebestand Wohnhaus Wirtschaftsgebäude
Gemis abgebrochene Gebäude

Abbruch / bestehende Mauer

vorhandener / entfernter / gepflanzter Baum

Brückenwiderlager

Wildschutzzaun

Schutzplanke

Grünfläche
zeitlich und allgemeingültige Wohn- und Aufenthaltsbereiche
Kinderspielplatz, Grünanlagen, Sportplatz
Gewerbegebiet
Gemischtgebiet
Dorfgebiet
Sondergebiet
Verkehrsschutzgebiet (z.B. Naturschutzgebiet)
Überschwemmungsgebiet
FFH-Gebiet
B-Plan Gebiet
Wasserschutzgebiet mit Angabe der Zone

Lärmschutz:
Lärmschutzwall
Lärmschutzwand
Stützmauer
Gabionen

Entwässerungsabschnitt

Regenrückhaltebecken mit Nummer

Durchlass
vorh. Leitungen
neu zu verlegende Leitungen

Nr	Art der Änderung	Datum	Anfertigt

Entwurfsbearbeitung:

EIBS Entwurfs- und Ingenieurbüro Straßenwesen GmbH
Bernhardbereiche KE, 01067 Dresden, Tel. 03051 64410

23.03.2012

	Datum	Zeichen
bearbeitet	03/2012	Sieber
gezeichnet	03/2012	Henkel
geprüft	23.03.2012	

Blatt 1 2 3 4

Plannummerierung: 1 F 4 0 0 4 0 0 1 1 0 0 7 8 0 1

Straßenbauverwaltung des Landes Niedersachsen

Bundesautobahn: A39 Hamburg - Salzgitter
Streckenabschnitt: Lüneburg - Wolfsburg mit nds. Teil der B 190n
Teilstrecke: Lüneburg - Nord (L 216) - ost- Lüneburg (B 216)

Unterlage: 8.1
Blatt Nr.: 2

Neubau der A 39
Lüneburg - Wolfsburg
mit nds. Teil der B 190n
- Abschnitt 1 -
Lüneburg- Nord (L 216) bis nds. Lüneburg (B 216)
FESTSTELLUNGSENTWURF

	Datum	Zeichen
nachgeprüft	04/2012	Mb

Lageplan Entwässerung
Bau-km 0+000 bis 4+800

Maßstab 1: 2500

Aufgestellt:
Lüneburg, den 20.04.2012
Niedersächsische Landesbehörde für Straßenbau und Verkehr
Geschäftsbereich Lüneburg
gez. Padberg
Ort Auftrage

Grundplan Grundriss — Blatt:
Vermessungsarbeiten von Februar bis Juni 2008
Katasterplan Gemarkungen vom März 2010
Hg.: Vermessungsbüro ...
Crikatal, April 2010
Unterschrift / Datum

Grundplan Katasterplan — Blatt:
Vermessungsbüro Neubau der A 39 Lüneburg-Wolfsburg
Nordstraße 11/06, Grundlage: A.L. Bezirk vom Januar 2008
Hg.: Vermessungsbüro ...
Zellmann, Juli 2008
Unterschrift / Datum

ENTW_2_A3-B 229 02.03.2012 \\pr-dien-it_dl_gst_lindau\pb-a-z\pr-a3_autocrypt\projektordner\pr_a39_ff\~ENTW\~LP2500.DWG

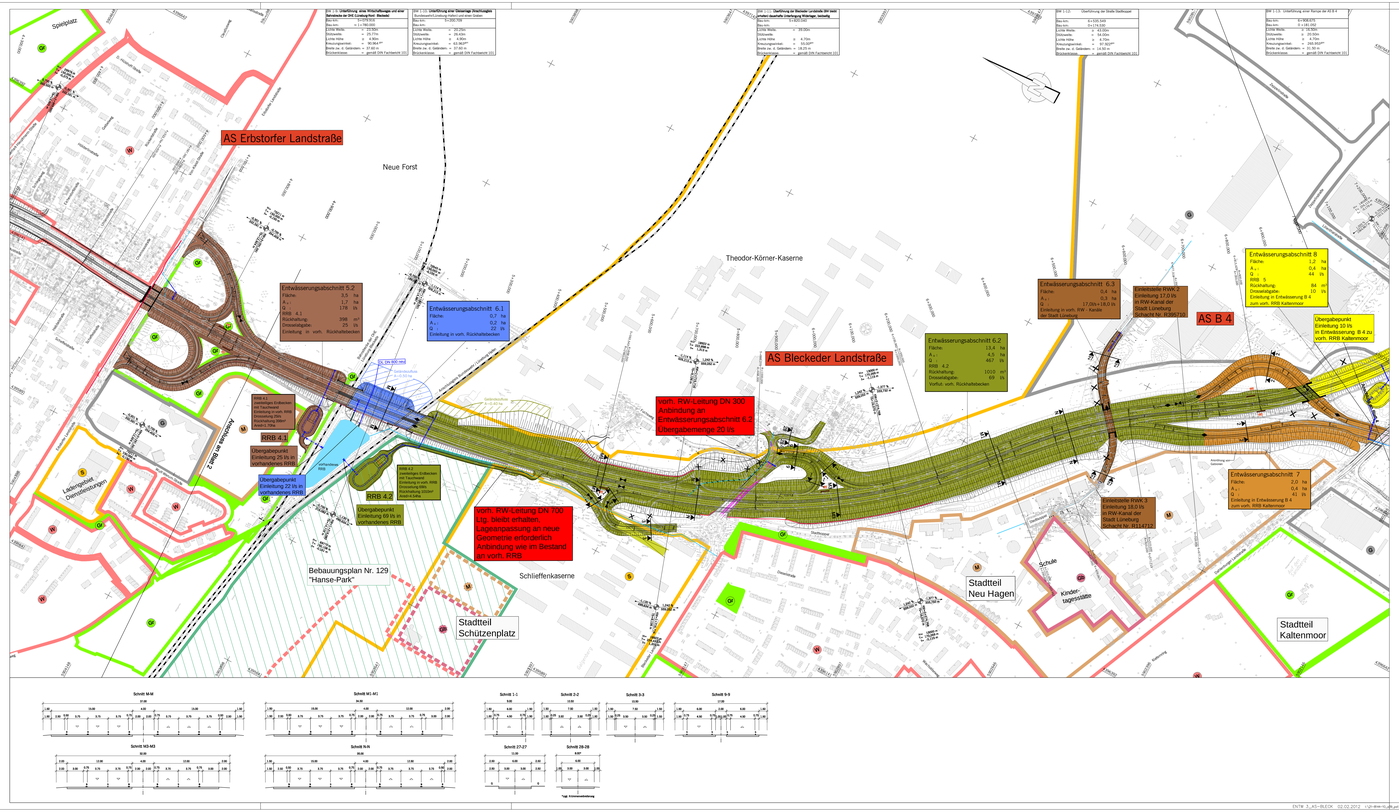
AS Erbstorfer Landstraße
Neue Forst
Theodor-Körner-Kaserne
AS Bleckeder Landstraße
AS B 4
Entwässerungsabschnitt 5.2
Fläche: 3,5 ha
A_u: 1,7 ha
C: 17ft Ils
RRB 4.1
Entwässerungsabschnitt 6.1
Fläche: 0,7 ha
A_u: 0,2 ha
C: 22 ft
Einleitung in vorh. Rückhaltebecken
Entwässerungsabschnitt 6.2
Fläche: 13,4 ha
A_u: 4,5 ha
C: 46,7 ft
RRB 4.2
Rückhaltung: 10,0 m³
Drosselabgabe: 69 l/s
Überlauf: vorh. Rückhaltebecken
Entwässerungsabschnitt 6.3
Fläche: 0,4 ha
A_u: 0,3 ha
C: 17,0ft+18,0 ft
Einleitung in vorh. RW - Kanäle der Stadt Lüneburg
Einleitstelle RWK 2
Einleitung 17,0 l/s
in RW-Kanal der Stadt Lüneburg
Schacht Nr. RW1-1
Entwässerungsabschnitt 8
Fläche: 1,2 ha
A_u: 0,4 ha
C: 44 ft
RRB 5
Rückhaltung: 84 m³
Drosselabgabe: 10 l/s
Einleitung in Entwässerung B 4 - zum vorh. RRB Kaltenmoor
Übergabepunkt
Einleitung 10 l/s
in Entwässerung B 4 zu vorh. RRB Kaltenmoor
Einleitstelle RWK 3
Einleitung 38,0 l/s
in RW-Kanal der Stadt Lüneburg
Schacht Nr. RW1-2
Entwässerungsabschnitt 7
Fläche: 2,0 ha
A_u: 0,4 ha
C: 41 ft
Einleitung in Entwässerung B 4 - zum vorh. RRB Kaltenmoor
Übergabepunkt
Einleitung 25 l/s in Gesamtgröße RRB
Übergabepunkt
Einleitung 22 l/s in vorhandenes RRB
Übergabepunkt
Einleitung 69 l/s in vorhandenes RRB
RRB 4.2
vorh. RW-Leitung DN 300
Anbindung an
Entwässerungsabschnitt 6.2
Übergabemenge 20 l/s
vorh. RW-Leitung DN 700
Lap. bleibt erhalten.
Lageanpassung an neue
Geometrie erforderlich
Anbindung wie im Bestand
an vorh. RRB
Bebauungsplan Nr. 129
"Hanse-Park"
Schlieffenkaserne
Stadtteil
Schützenplatz
Stadtteil
Neu Hagen
Stadtteil
Kaltenmoor
Schule
Kinder-
tagesstätte
Leitungsweg
Dienstleistungen
Sportplatz
Zeichenerklärung
Art der Änderung
Datum
Aufgestellt
Entwurfsbearbeitung:
EIBS Entwurfs- und Ingenieurbüro Straßenwesen GmbH
Bernhardstraße 92, 01067 Dresden, Tel. (0351) 444 60
23.03.2012
bearbeitet 03/2012 Sieber
gezeichnet 03/2012 Hanser
geprüft 23.03.2012
Straßenbauverwaltung des Landes Niedersachsen
Bundesautobahn: A39 Hamburg - Salzgitter
Streckenabschnitt: Lüneburg - Wolfsburg mit nds. Teil der B 190n
Teilstrecke: Lüneburg - Nord (L 216) - Ost. Lüneburg (B 216)
Unterlage: 8.1
Blatt Nr.: 3
Neubau der A 39
Lüneburg - Wolfsburg
mit nds. Teil der B 190n
Abschnitt 1
Lüneburg- Nord (L 216) bis Ost. Lüneburg (B 216)
FESTSTELLUNGSENTWURF
Lageplan Entwässerung
Bau-km 4+800 bis 7+850
Maßstab 1: 2500
nachgeprüft 04/2012 Ma
Aufgestellt
Lüneburg, den 16.04.2012
Niedersächsische Landesbehörde für Straßenbau und Verkehr
Geschäftsbereich Lüneburg
im Auftrage: gez.: Fischberg
Grundplan Grundriss Blatt:
Vermessungsbüro Cramme, April 2012
Grundplan Kataster Blatt:
Vermessungsbüro Zellmann, Juli 2008
Maßstab: 1:1000, Grundlage: ALK, Stand vom Januar 2008
ENTW_3_AS-BLECK 02.02.2012 L:\pb-Bremen\pb_pd_Stadtentwicklung\pb_pd_Stadtentwicklung_Projekte\A39_PF-ENTW-LP2500.DWG

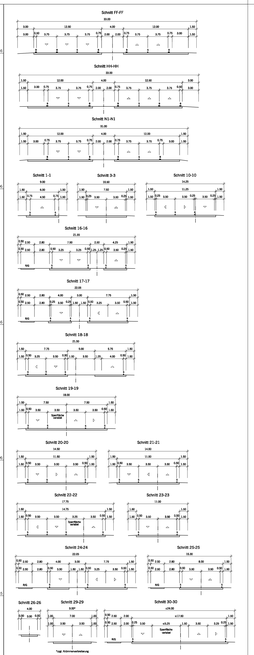

Zeichenerklärung

Stadt- und Gemeindegrenze
Bahnstrecke
Norm
Einschnittsböschung
Damm
Fahrbahn; ggf. Richtungsfahrbahn
Mittelstreifen; Grünstreifen
Verkehrsinsel, Grünstreifen
Bau-/Umring
Bauwerk
Dammböschung, flache Böschung
Kreis von Versatzen
Wirtschaftsweg
Hochpunkt / Tiefpunkt
Geländehöhenpunkt mit Angabe von Gelände-Längsprofil in Prozent, Länge der Gelände-Längsprofil-Strecke in Meter, Geländehöhen-Station und Höhe des Punktes
Gewässer mit Fließrichtung
① gesicherter Gebäudeabstand Wohnhaus-Wirtschaftsgebäudeteil
② sonstiges abgebrochenes Gebäude
Abbruch / bestehende Mauer
vorhandener / zerstörender / gepflanzter Baum
Brückenwiderlager
Wildschutzzaun
Schutzplanke
Grünfläche
weites und eingrünenes Wohngebiet, Kleinsiedlungsgebiet
Kerngebiet, Dorfgebiet, Mischgebiet
Gewerbegebiet
Gemischtgebiet
Sondergebiet
Landschaftsschutzgebiet
bzw. Naturschutzgebiet
Überschwemmungsgebiet
FFH-Gebiet
B-Plan Gebiet
Wasserschutzgebiet mit Angabe der Zone
Lärmschutz:
Lärmschutzwand
Lärmschutzwand Stahlwand
Gabione
Entwässerungsabschnitt
Regenrückhaltebecken mit Nummer
Durchlass
vorh. Leitungen
Hes. zu verlegende Leitungen

Nr.	Art der Änderung	Datum	Aufgestellt

Entwurfsbearbeitung:

EIBS Entwurfs- und Ingenieurbüro Straßenwesen GmbH
Berthelsdorfer Hh. 31/33f Dresden, Tel. 03915 44410

23.03.2012

	Datum	Zeichen
bearbeitet	03/2012	Seiter
gezeichnet	03/2012	Henkel
geprüft	23.03.2012	

Ref. 1 2 3 4

Planbezeichnung 1 F 4 0 0 0 1 . E 0 4 0 1

Straßenbauverwaltung des Landes Niedersachsen

Bundesautobahn: A39 Hamburg - Salzgitter
Streckenabschnitt: Lüneburg - Wolfsburg mit nds. Teil der B 190n
Teilstrecke: Lüneburg - Nord (L 216) - östl. Lüneburg (B 216)

Unterlage: 8.1
Blatt Nr.: 4

	Datum	Zeichen
Fachgruppe	04/2012	Ma

Neubau der A 39
Lüneburg - Wolfsburg
mit nds. Teil der B 190n
Abschnitt 4
Lüneburg Nord (L 216) bis A 14 - Lüneburg (B 216)
FESTSTELLUNGSENTWURF

Lageplan Entwässerung
Bau km 7+000 bis 9+700
Maßstab 1: 2500

Aufgestellt:
Lüneburg, den 23.04.2012
Niedersächsische Landesbehörde für Straßenbau und Verkehr
Geschäftsbereich Lüneburg
im Auftrage:
gez. Padberg

Grundplan Grundriss — Blatt:
Lieferant: Geodaten: LGLN/ZGB vom Februar bis Juni 2008
Service: Ergänzungsvermessungen vom März 2010
Vermessungsbüro: Crause, April 2010
Verwendet i. Bauw.

Grundplan Kataster — Blatt:
Maßstabe: Nutzbar bis 1:500 Lüneburg-Wittfeld
Mißstand: 1:1000, Durchlage: KLK - Stand vom Januar 2008
Vermessungsbüro: Zellmann, Juli 2008
Verwendet i. Bauw.

ENTW_4_AS-B 216 02.02.2012 C:\P-DTM-TL\Bilder\Lueneburg\01-ast39-wolfsburg\entwurfsplan\entwurfsplan.dgn [A39_FF-ENTW-LP2D0-DWG]