BW 1-1: Überführung der L 216	
Bau-km:	0+966,177
Bau-km:	0+988,252
Lichte Weite:	≥ 36,00m
Lichte Höhe:	≥ 4,70 m
Kreuzungswinkel:	= 49,566 gon
Breite zw. d. Geländern:	= 23,25 m
Brückenklasse:	= gemäß DIN Fachbericht 101

AS L 216
Gemarkung Ochtmissen
Flur 7

KP 7
AS L 216 Ost
mit LSA

KP 8
AS L 216 West
mit LSA

BW Nr.1-1

Gemarkung Ochtmissen
Flur 7

Gemarkung Ochtmissen
Flur 4

Gemarkung Lüneburg
Flur 52

Gewerbegebiet
Goseburg

Hansestadt
LÜNEBURG

Laplehm

Wiesenhof

Breiter Wiesenkamp

Anschluss an Blatt 1a

Anschluss an Blatt 2

Blatt 1a

Hamburger Landstr.

Hasenmoorsweg

Hamburger Str.

Bei der Pferdetränke

RF Wolfsburg-Lüneburg

RF Lüneburg-Wolfsburg

nach Hamburg

von Hamburg

Baubeginn der Baustrecke
Bau-km 1+000,000

Baubeginn der Baustrecke
Bau-km 1+000,000

Lärmschutzwand rechts
von Bau-km 1+300 bis 1+540,
Höhe 4,0m über Gradiente

110 kV - Leitung Bahnhof

110 kV

110 kV - Leitung Goseburg

110 kV BE - Lüneburg-Bleckede

Schnitt A-A
30.00

Schnitt B-B
32.50

Schnitt 1-1
9.00

Schnitt 2-2
19.50

Schnitt 4-4
22.25

Schnitt 5-5
22.25

Schnitt 11-11
14.25

Schnitt 12-12
23.75

Schnitt 13-13
25.30

Schnitt 14-14
23.25

Schnitt 15-15
26.30

Schnitt 31-31
9.50

Zeichenerklärung

Bahnstrecke
Böschung
Einschnittsböschung
Mulde oder Seitengraben
Damm
Fahrbahn (ggf. Richtungsfahrbahn)
Mittelstreifen, Grünstreifen, Achse
Trennstreifen, Grünstreifen
Rad- / Gehweg
Damm
Dammböschung, flache Böschung
Mulde oder Seitengraben
Wirtschaftsweg
BAB Fernmeldekabel
Hochpunkt / Tiefpunkt
Gefällsbrechpunkt mit Angabe von Gefälle (Steigung) in Prozent, Länge der Gefälle- (Steigungs-) Strecke, Ausrundungshalbmesser, Station und Höhe des Punktes
Gewässer mit Fließrichtung
① geplanter Gebäudeabbruch
Wohnhaus-Wirtschaftsgebäude
② bereits abgebrochenes Gebäude
Abbruch / bestehende Mauer
vorhandene / entfallender / geplanter Baum
Brückenwiderlager
Schutzplanke
laufende Nummer der im Bauwerksverzeichnis aufgeführten Regelung

Straßenentwässerung
Kunststoffrohrleitung (KP)
Doppelrohrleitung (UP+LP)
Sammelleitung (LP)
Querbauwerk (QW)
Durchlass mit Böschungsstück
Auslauf ins Gelände
Schacht allgemein
Drainageschutzschacht
Muldenablaufschacht
Straßenablauf / Muldenablauf

Grünfläche
reines und allgemeines Wohngebiet, Kleinsiedlungsgebiet
Kerngebiet, Dorfgebiet, Mischgebiet
Gewerbegebiet
Gemeinbedarf
Sondergebiet
Bodendenkmal

Lärmschutz-
Lärmschutzwall
Lärmschutzwand
Stützmauer
Gabionen

Grenzen/Abgrenzungen
Gemeindegrenze
Gemarkungsgrenze
Flurgrenze
Flurstücksgrenze
bauzeitliche Grenze
Schnitteil
Zaun neu
Wildschutzzaun
Irritationsschutzwand
Ummarkierungen

bauzeitliche Provisorien

nachrichtliche Darstellung anderer Baumaßnahmen

Landschaftsschutzgebiet bzw. Naturschutzgebiet
Altablagerung
Überschwemmungsgebiet
FFH-Gebiet
B-Plan Gebiet
Wiesenschutzgebiet mit Angabe der Zone
Rekultivierungs-/ Angleichungsfläche

Legende

Hinweisschilder
Wegweiser
Ampel, Hallosäule
Schutzplanke
Flurgrenze
Straßen u. Wegekarten
vermarkter Grenzpunkt
unvermarkter Grenzpunkt
Aufnahme u. Nv.punkt
Verkehrszeichen
Leitpfosten
Wallhecken
Oberflurhydrant
Unterflurhydrant
Schieber Wasser
Zufahrt, Zugang
Kilometerstein, -stein
Ortsdurchfahrtsgrenze
Fließrichtungspfeil
Rohrdurchlaß
Schilder Gas
Schächte (Gas, Wasser)
Schalthäusen
Mast (oberird. Leitung)
Lampe
Schacht (Rechteck)
Mauer
Hecke
Laubbaumreihe
Laubbaum, Nadelbaum
Grünland
Gartenland
Laubwald
Mischwald
Nadelwald
Elektrizität
Fotostandpunkt
Finding
Grundwassermessstelle
Kabelstein (Telekom)

Unterirdische Ver- und Entsorgungsleitungen

PUREN GmbH Trinkwasserleitung (vorh.)
PUREN GmbH Trinkwasserleitung (neu)
PUREN GmbH Trinkwasserleitung (Rückbau)
PUREN GmbH Trinkwasserleitung (Schutzrohr)
Deutsche Telekom AG (vorh.)
Deutsche Telekom AG (neu)
Deutsche Telekom AG (Rückbau)
Deutsche Telekom AG (Schutzrohr)
Fernmeldeleitung, sonstige Ltg. (vorh.)
Fernmeldeleitung, sonstige Ltg. (neu)
Fernmeldeleitung, sonstige Ltg. (Rückbau)
Fernmeldeleitung, sonstige Ltg. (Schutzrohr)
E.ON, Avacon AG Fernmeldekabel (vorh.)
E.ON, Avacon AG Fernmeldekabel (neu)
E.ON, Avacon AG Fernmeldekabel (Rückbau)
E.ON, Avacon AG Fernmeldekabel (Schutzrohr)
E.ON, Avacon AG Langfeld Gasleitung (vorh.)
E.ON, Avacon AG Langfeld Gasleitung (neu)
E.ON, Avacon AG Langfeld Gasleitung (Rückbau)
E.ON, Avacon AG Langfeld Gasleitung (Schutzrohr)
E.ON, Avacon AG Langfeld Ferngasleitung (vorh.)
E.ON, Avacon AG Langfeld Fernleitung (neu)
E.ON, Avacon AG Langfeld Fernleitung (Rückbau)
E.ON, Avacon AG Langfeld Fernleitung (Schutzrohr)
LÜNI GmbH öffentliche Beleuchtung (vorh.)
LÜNI GmbH öffentliche Beleuchtung (neu)
LÜNI GmbH öffentliche Beleuchtung (Rückbau)
LÜNI GmbH öffentliche Beleuchtung (Schutzrohr)
Avacon AG Niederspannung/Mittelspannung (vorh.)
Avacon AG Niederspannung/Mittelspannung (neu)
Avacon AG Niederspannung/Mittelspannung (Rückbau)
Avacon AG Niederspannung/Mittelspannung (Schutzrohr)
AGL GmbH Regenwasser (vorh.)
AGL GmbH Regenwasser (neu)
AGL GmbH Regenwasser (Rückbau)
AGL GmbH Regenwasser (Schutzrohr)
Schmutzwasser (vorh.)
Schmutzwasser (neu)
Schmutzwasser (Rückbau)
Deutsche Bahn AG Oldenale (vorh.)
Rohrdurchstoß (Vortriebsgr.) (vorh.)

Oberirdische Versorgungsleitungen

E.ON, Netz GmbH 110 kV Freileitung (vorh.)
E.ON, Netz GmbH 110 kV Freileitung (neu)

Blattgröße 1.31 x 0.80

Nr.	Art der Änderung	Datum	Aufgestellt

Entwurfsbearbeitung:

EIBS Entwurfs- und Ingenieurbüro Straßenwesen GmbH
Bernhardstraße 92, 01187 Dresden, Tel. (0351) 44610

	Datum	Zeichen
bearbeitet	03/2012	Sieber
gezeichnet	03/2012	Henkel
geprüft:	23.03.2012	

23.03.2012

Blatt 1 2 3 4 5 6 7 8 9 10

Planbezeichnung 1 F E N 0 5 0 0 - 0 0 1 B 0 1

Straßenbauverwaltung des Landes Niedersachsen
Bundesautobahn : A39 Hamburg - Salzgitter
Streckenabschnitt : Lüneburg - Wolfsburg mit nds. Teil der B 190n
Teilstrecke: Lüneburg - Nord (L 216) - östl. Lüneburg (B 216)

Unterlage: 5
Blatt Nr.: 1

	Datum	Zeichen
nachgeprüft	04/2012	Ma

Neubau der A 39
Lüneburg - Wolfsburg
mit nds. Teil der B 190n
- Abschnitt 1 -
Lüneburg- Nord (L 216) bis östl. Lüneburg (B 216)
FESTSTELLUNGSENTWURF

Lageplan
Bau-km 1+000 bis 1+500

Maßstab 1: 1000

Aufgestellt:
Lüneburg, den 18.04.2012
Niedersächsische Landesbehörde für Straßenbau und Verkehr
Geschäftsbereich Lüneburg
im Auftrage
gez. Padberg

Grundplan Grundriss
Blattt:
Ing.- Vermessungsbüro mb
terrestr. Einzelgr., Aufnahme vom Februar bis Juni 2008
terrestr. Ergänzungsmessungen vom März 2010
Crause, April 2010
Unterschrift / Datum

Grundplan Kataster
Blattt:
Ing.- Vermessungsbüro ahb
Maßnahme: Neubau der A 39 Lüneburg-Wolfsburg
Maßstab: 1:1000, Grundlage: ALK, Stand vom: Januar 2008
Zellmann, Juli 2008
Unterschrift / Datum

Nr.	Art der Änderung	Datum	Aufgestellt

Entwurfsbearbeitung:

EIBS Entwurfs- und Ingenieurbüro Straßenwesen GmbH
Bernhardstraße 92, 01187 Dresden, Tel. (0351) 46610

23.03.2012

	Datum	Zeichen
bearbeitet	03/2012	Sieber
gezeichnet	03/2012	Henkel
geprüft:	23.03.2012	i.V.

Blatt 1 2 3 4 5 6 7 8 9 10

Plankennzeichnung: 1 F E N 0 5 0 0 _ 0 0 2 B 0 1

Straßenbauverwaltung des Landes Niedersachsen

Bundesautobahn : A39 Hamburg - Salzgitter
Streckenabschnitt : Lüneburg - Wolfsburg mit nds. Teil der B 190n
Teilstrecke: Lüneburg - Nord (L 216) - östl. Lüneburg (B 216)

Unterlage: 5
Blatt Nr.: 2

	Datum	Zeichen
nachgeprüft	04/2012	Ma

Neubau der A 39
Lüneburg - Wolfsburg
mit nds. Teil der B 190n
- Abschnitt 1 -
Lüneburg- Nord (L 216) bis östl. Lüneburg (B 216)

FESTSTELLUNGSENTWURF

Lageplan
Bau-km 1+500 bis 2+500

Maßstab 1: 1000

Aufgestellt:

Lüneburg, den 18.04.2012
Niedersächsische Landesbehörde für Straßenbau und Verkehr
-Geschäftsbereich Lüneburg-

im Auftrage: gez. Padberg

Grundplan Grundriss Blatt:
terrestr. /photogr. Aufnahme von Februar bis Juni 2008
terrestr. Ergänzungsmessungen vom März 2010
hergestellt: Ing.- Vermessungsbüro rmk Crause, April 2010
Unterschrift / Datum

Grundplan Kataster Blatt:
Maßnahme: Neubau der A 39 Lüneburg-Wolfsburg
Maßstab 1:1000, Grundlage: ALK , Stand vom: Januar 2008
hergestellt: Ing.- Vermessungsbüro ahb Zellmann, Juli 2008
Unterschrift / Datum

\21-8144-10_a39_pa1_lüneburg\02-prj\21-pa\03_zeichnungen\planfeststellung\ul_05 [A39_LP1-10_11PH4.DWG]

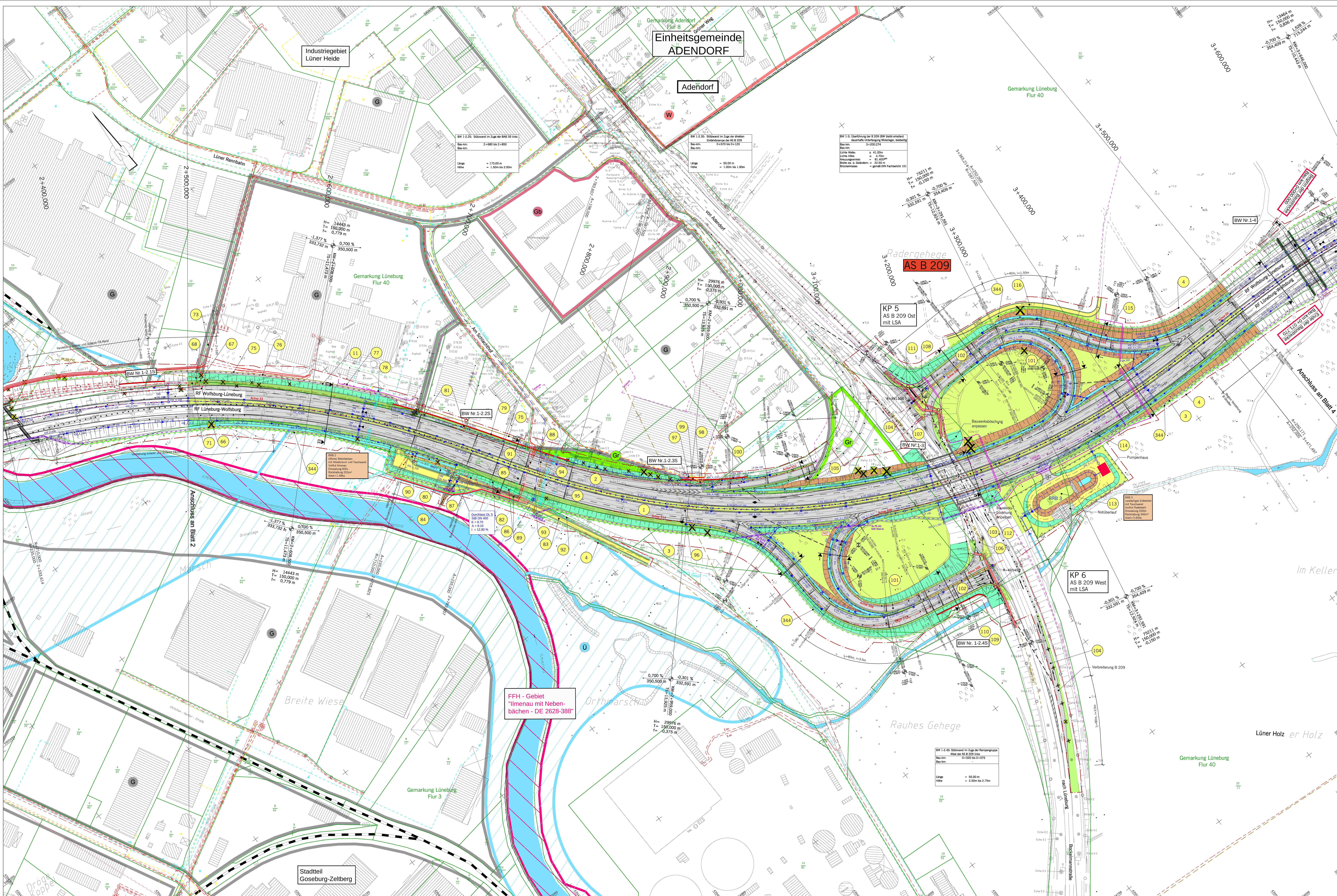

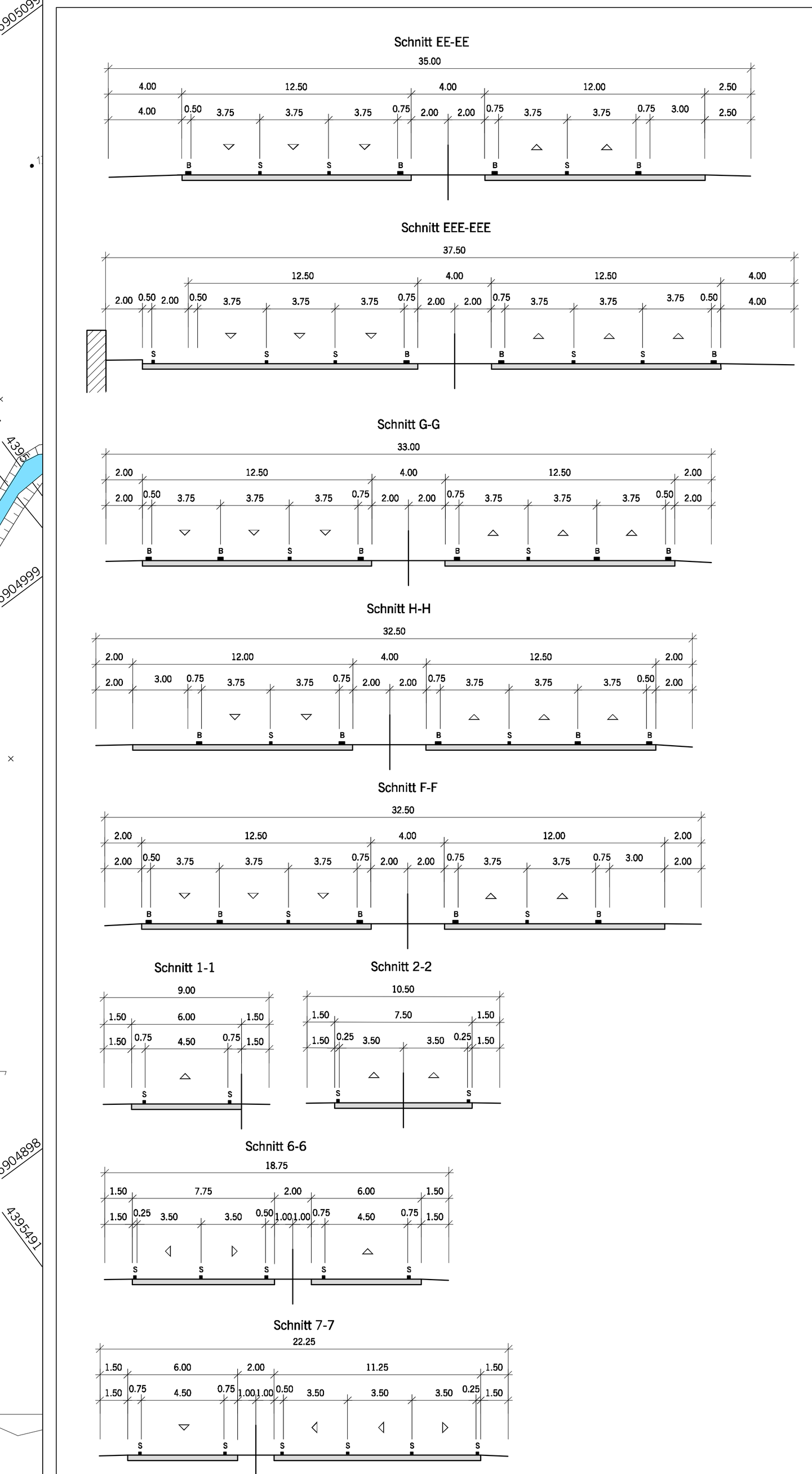

Zeichenerklärung

Bahnstrecke
Berme
Einschnittsböschung
Mulde oder Seitengraben
Bankett
Fahrbahn (ggf. Richtungsfahrbahn)
Mittelstreifen, Grünstreifen, Achse
Trennstreifen, Grünstreifen
Rad- / Gehweg | Gehweg
Bankett
Dammböschung, flache Böschung
Mulde oder Seitengraben
Wirtschaftsweg
BAB Fernmeldekabel
Hochpunkt / Tiefpunkt
Gefällebrechpunkt mit Angabe von Gefälle (Steigung) in Prozent, Länge der Gefälle- (Steigungs-) Strecke, Ausrundungshalbmesser, Station und Höhe des Punktes
Gewässer mit Fließrichtung
① geplanter Gebäudeabbruch Wohnhaus-Wirtschaftsgebäude)
② bereits abgebrochenes Gebäude
Abbruch / bestehende Mauer
vorhandener / entfallender / geplanter Baum
Brückenwiderlager
Schutzplanke
laufende Nummer der im Bauwerksverzeichnis aufgeführten Regelung

Straßenentwässerung
Kunststoffteilsickerrohr (LP)
Doppelrohrleitung (UP+LP)
Sammelleitung (UP)
Querdurchlass (StB)
Durchlass mit Böschungsstück
Auslauf ins Gelände
Schacht allgemein
Drainagekontrollschacht
Muldenablaufschacht
Straßenablauf / Muldenablauf

Lärmschutz:
Lärmschutzwall
Lärmschutzwand
Stützmauer
Gabionen

Grenzen/Abgrenzungen
Gemeindegrenze
Gemarkungsgrenze
Flurgrenze
Flurstücksgrenze
bauzeitliche Grenze
Sichtfeld
Zaun neu
Wildschutzzaun
Irritationsschutzwand
Ummarkierungen
bauzeitliche Provisorien
nachrichtliche Darstellung anderer Baumaßnahmen

Gr Grünfläche
W reines und allgemeines Wohngebiet, Kleinsiedlungsgebiet
M Kerngebiet, Dorfgebiet, Mischgebiet
G Gewerbegebiet
Gb Gemeinbedarf
S Sondergebiet
Bd Bodendenkmal
L N Landschaftsschutzgebiet bzw. Naturschutzgebiet
Altablagerung
Ü Überschwemmungsgebiet
FFH-Gebiet
B-Plan Gebiet
WSG II Wasserschutzgebiet mit Angabe der Zone
Rekultivierungs-/Angleichungsfläche

Legende

Gemeindegrenze	Hinweisschilder	Verkehrszeichen	Fließrichtungspfeil	Zaun	Laubwald				
Gemarkungsgrenze	Wegweiser	Leitpfosten	Rohrdurchlaß	Mauer	Mischwald				
Flurgrenze	Ampel, Haltestelle	Briefkasten	Schieber Gas	Hecke	Nadelwald				
vermarkter Grenzpunkt	Schutzplanke	Oberflurhydrant	Schilderpfahl (Gas, Wasser)	Laubbaumreihe	Elektrizität				
unvermarkter Grenzpunkt	Straßen- u. Wegekanten	Unterflurhydrant	Schaltkasten	Nutzungsartengrenze	Fotostandpunkt				
Aufnahme- u. Niv.punkt	Zufahrt, Zugang	Schieber Wasser	Mast (oberird. Leitung)	Laubbaum, Nadelbaum	Findling				
	Kilometertafel, -stein	Gully	Laterne	Grünland	Grundwassermeßstelle				
	Ortsdurchfahrtsgrenze	Kanaldeckel (rund)	Schacht (Rechteck)	Gartenland	Kabelstein (Telekom)				

Unterirdische Ver- und Entsorgungsleitungen / Oberirdische Versorgungsleitungen

PURENA GmbH Trinkwasserleitung (vorh.)	Deutsche Telekom AG (vorh.)	Fernmeldeleitung, sonstige Ltg. (vorh.)	E.ON. Avacon AG Fernmeldekabel (vorh.)	E.ON. Avacon AG Lüneburg Gasleitung (vorh.)	E.ON. Avacon AG Salzgitter Ferngasleitung (vorh.)	LUNA GmbH öffentliche Beleuchtung (vorh.)	Avacon AG Niederspannung/Mittelspannung (vorh.)	AGL GmbH Regenwasser (vorh.)	Schmutzwasser (vorh.)	E.ON. Netz GmbH 110 kV Freileitung (vorh.)
PURENA GmbH Trinkwasserleitung (neu)	Deutsche Telekom AG (neu)	Fernmeldeleitung, sonstige Ltg. (neu)	E.ON. Avacon AG Fernmeldekabel (neu)	E.ON. Avacon AG Lüneburg Gasleitung (neu)	E.ON. Avacon AG Salzgitter Ferngasleitung (neu)	LUNA GmbH öffentliche Beleuchtung (neu)	Avacon AG Niederspannung/Mittelspannung (neu)	AGL GmbH Regenwasser (neu)	Schmutzwasser (neu)	E.ON. Netz GmbH 110 kV Freileitung (neu)
PURENA GmbH Trinkwasserleitung (Rückbau)	Deutsche Telekom AG (Rückbau)	Fernmeldeleitung, sonstige Ltg. (Rückbau)	E.ON. Avacon AG Fernmeldekabel (Rückbau)	E.ON. Avacon AG Lüneburg Gasleitung (Rückbau)	E.ON. Avacon AG Salzgitter Ferngasleitung (Rückbau)	LUNA GmbH öffentliche Beleuchtung (Rückbau)	Avacon AG Niederspannung/Mittelspannung (Rückbau)	AGL GmbH Regenwasser (Rückbau)	Schmutzwasser (Rückbau)	
PURENA GmbH Trinkwasserleitung (Schutzrohr)	Deutsche Telekom AG (Schutzrohr)	Fernmeldeleitung, sonstige Ltg. (Schutzrohr)	E.ON. Avacon AG Fernmeldekabel (Schutzrohr)	E.ON. Avacon AG Lüneburg Gasleitung (Schutzrohr)	E.ON. Avacon AG Salzgitter Ferngasleitung (Schutzrohr)	LUNA GmbH öffentliche Beleuchtung (Schutzrohr)	Avacon AG Niederspannung/Mittelspannung (Schutzrohr)		Deutsche Bahn AG Erdkabel (vorh.)	Bahnstromleitung (Freileitung) (vorh.)

Blattgröße 1.41 x 0.85

Nr.	Art der Änderung	Datum	Aufgestellt

Entwurfsbearbeitung:

EIBS Entwurfs- und Ingenieurbüro Straßenwesen GmbH
Bernhardstraße 92, 01187 Dresden, Tel. (0351) 46610
23.03.2012

	Datum	Zeichen
bearbeitet	03/2012	Sieber
gezeichnet	03/2012	Henkel
geprüft:	23.03.2012	i.V.

Blatt 1 2 3 4 5 6 7 8 9 10

Plankennzeichnung: 1 F E N 0 5 0 0 _ 0 0 3 B 0 1

Straßenbauverwaltung des Landes Niedersachsen

Bundesautobahn: A39 Hamburg - Salzgitter
Streckenabschnitt: Lüneburg - Wolfsburg mit nds. Teil der B 190n
Teilstrecke: Lüneburg - Nord (L 216) - östl. Lüneburg (B 216)

Unterlage: 5
Blatt Nr.: 3

	Datum	Zeichen
nachgeprüft	04/2012	Ma

Neubau der A 39
Lüneburg - Wolfsburg
mit nds. Teil der B 190n
- Abschnitt 1 -
Lüneburg- Nord (L 216) bis östl. Lüneburg (B 216)
FESTSTELLUNGSENTWURF

Lageplan
Bau-km 2+500 bis 3+500
Maßstab 1: 1000

Aufgestellt:
Lüneburg, den 18.04.2012
Niedersächsische Landesbehörde für Straßenbau und Verkehr
-Geschäftsbereich Lüneburg-
im Auftrage: gez. Padberg

Grundplan Grundriss — Blatt:
terrestr. /photogr. Aufnahme von Februar bis Juni 2008
terrestr. Ergänzungsmessungen vom März 2010
hergestellt: Ing.- Vermessungsbüro rmk Crause, April 2010
Unterschrift / Datum

Grundplan Kataster — Blatt:
Maßnahme: Neubau der A 39 Lüneburg-Wolfsburg
Maßstab 1:1000, Grundlage: ALK, Stand vom: Januar 2008
hergestellt: Ing.- Vermessungsbüro ahb Zellmann, Juli 2008
Unterschrift / Datum

A39_BLATT3 18.04.2012 I:\21-8144-10_a39_pa1_lüneburg\02-prj\21-pa\03_zeichnungen\planfeststellung\ul_05 [A39_LP1-10_11PH4.DWG]

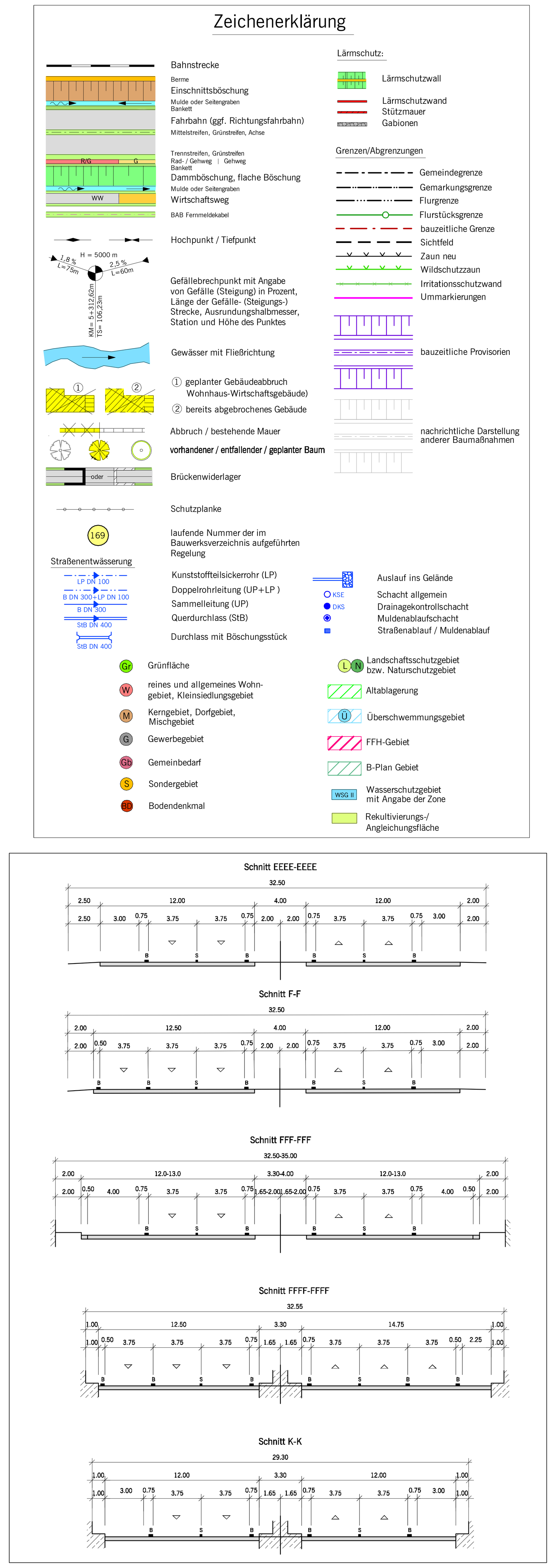

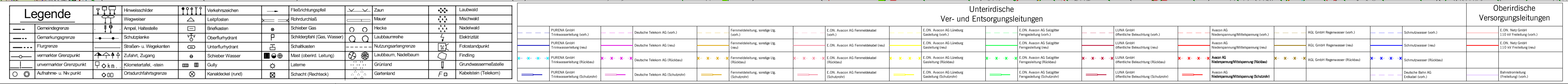

Nr.	Art der Änderung	Datum	Aufgestellt

Entwurfsbearbeitung:

EIBS Entwurfs- und Ingenieurbüro Straßenwesen GmbH
Bernhardstraße 92, 01187 Dresden, Tel. (0351) 46610

23.03.2012

	Datum	Zeichen
bearbeitet	03/2012	Sieber
gezeichnet	03/2012	Henkel
geprüft:	23.03.2012	i.V.

Blatt 1 2 3 4 5 6 7 8 9 10

Plankennzeichnung: 1 F E N 0 5 0 0 _ 0 0 4 B 0 1

Straßenbauverwaltung des Landes Niedersachsen

Bundesautobahn : A39 Hamburg - Salzgitter
Streckenabschnitt : Lüneburg - Wolfsburg mit nds. Teil der B 190n
Teilstrecke: Lüneburg - Nord (L 216) - östl. Lüneburg (B 216)

Unterlage: 5
Blatt Nr.: 4

	Datum	Zeichen
nachgeprüft	04/2012	Ma

Neubau der A 39
Lüneburg - Wolfsburg
mit nds. Teil der B 190n
- Abschnitt 1 -
Lüneburg- Nord (L 216) bis östl. Lüneburg (B 216)

FESTSTELLUNGSENTWURF

Lageplan
Bau-km 3+500 bis 4+500

Maßstab 1: 1000

Aufgestellt:
Lüneburg, den 18.04.2012
Niedersächsische Landesbehörde für Straßenbau und Verkehr
-Geschäftsbereich Lüneburg-
im Auftrage: gez. Padberg

Grundplan Grundriss	Blatt:	hergestellt: Ing.- Vermessungsbüro rmk Crause, April 2010
terrestr. /photogr. Aufnahme von Februar bis Juni 2008 terrestr. Ergänzungsmessungen vom März 2010		Unterschrift / Datum

Grundplan Kataster	Blatt:	hergestellt: Ing.- Vermessungsbüro ahb Zellmann, Juli 2008
Maßnahme: Neubau der A 39 Lüneburg-Wolfsburg Maßstab 1:1000, Grundlage: ALK , Stand vom: Januar 2008		Unterschrift / Datum

Blattgröße 1.41 x 0.75

A39_LP1-10_11PH4.DWG

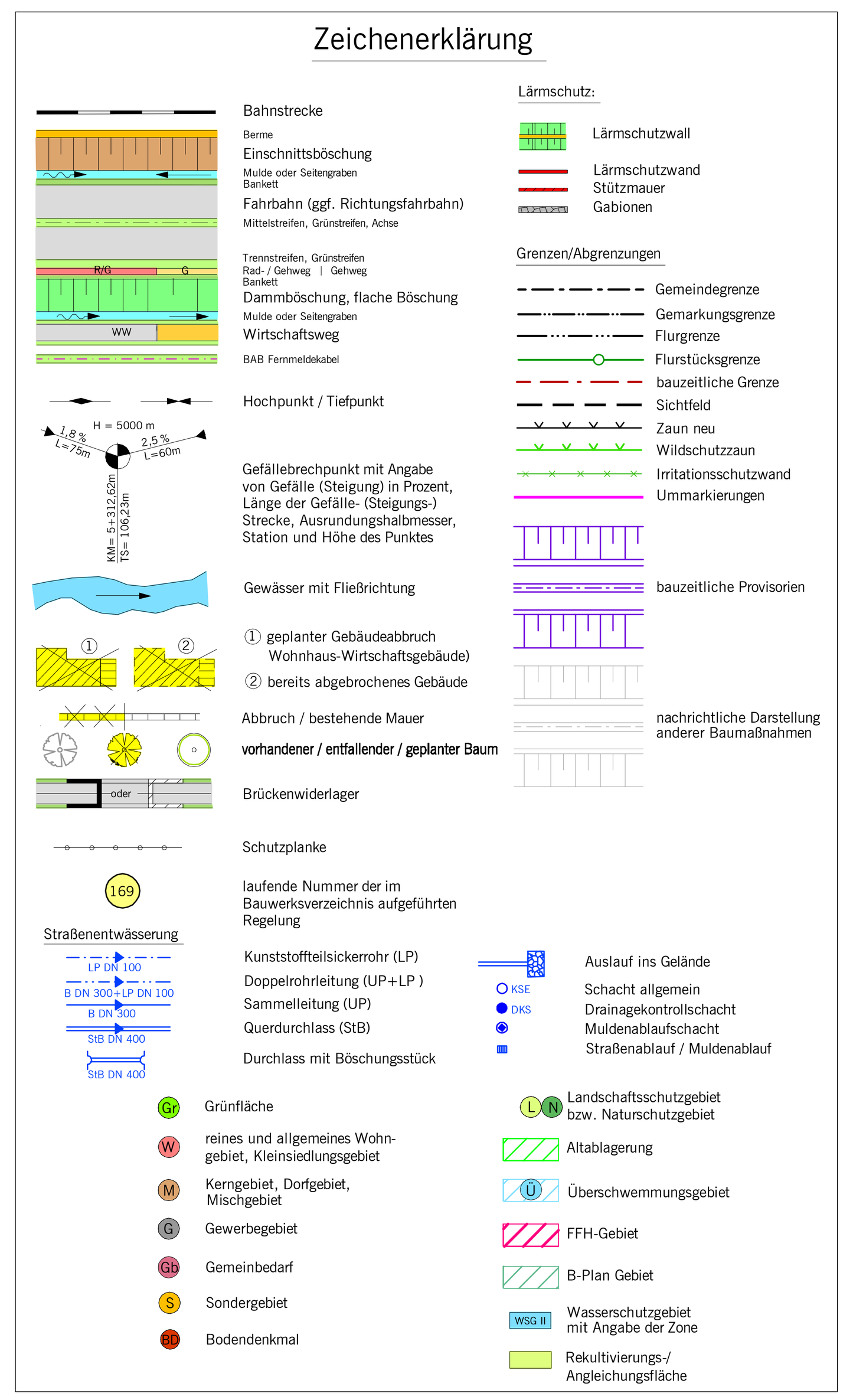

Nr.	Art der Änderung	Datum	Aufgestellt

Entwurfsbearbeitung:

EIBS Entwurfs- und Ingenieurbüro Straßenwesen GmbH
Bernhardstraße 92, 01187 Dresden, Tel. (0351) 46610

23.03.2012

	Datum	Zeichen
bearbeitet	03/2012	Sieber
gezeichnet	03/2012	Henkel
geprüft:	23.03.2012	i.V.

Blatt 1 2 3 4 5 6 7 8 9 10

Plankennzeichnung: 1 F E N 0 5 0 0 _ 0 0 5 B 0 1

Straßenbauverwaltung des Landes Niedersachsen

Bundesautobahn : A39 Hamburg - Salzgitter
Streckenabschnitt : Lüneburg - Wolfsburg mit nds. Teil der B 190n
Teilstrecke: Lüneburg - Nord (L 216) - östl. Lüneburg (B 216)

Unterlage: 5
Blatt Nr.: 5

	Datum	Zeichen
nachgeprüft	04/2012	Ma

Neubau der A 39
Lüneburg - Wolfsburg
mit nds. Teil der B 190n

- Abschnitt 1 -
Lüneburg- Nord (L 216) bis östl. Lüneburg (B 216)

FESTSTELLUNGSENTWURF

Lageplan
Bau-km 4+500 bis 5+500

Maßstab 1: 1000

Aufgestellt:
Lüneburg, den 18.04.2012
Niedersächsische Landesbehörde für Straßenbau und Verkehr
-Geschäftsbereich Lüneburg-
im Auftrage: gez. Padberg

Grundplan Grundriss Blatt:
terrestr. /photogr. Aufnahme von Februar bis Juni 2008
terrestr. Ergänzungsmessungen vom März 2010
hergestellt: Ing.- Vermessungsbüro rmk Crause, April 2010
Unterschrift / Datum

Grundplan Kataster Blatt:
Maßnahme: Neubau der A 39 Lüneburg-Wolfsburg
Maßstab 1:1000, Grundlage: ALK , Stand vom: Januar 2008
hergestellt: Ing.- Vermessungsbüro ahb Zellmann, Juli 2008
Unterschrift / Datum

\21-8144-10_a39_pa1_lüneburg\02-prj\21-pa\03_zeichnungen\planfeststellung\ul_05 [A39_LP1-10_11PH4.DWG]

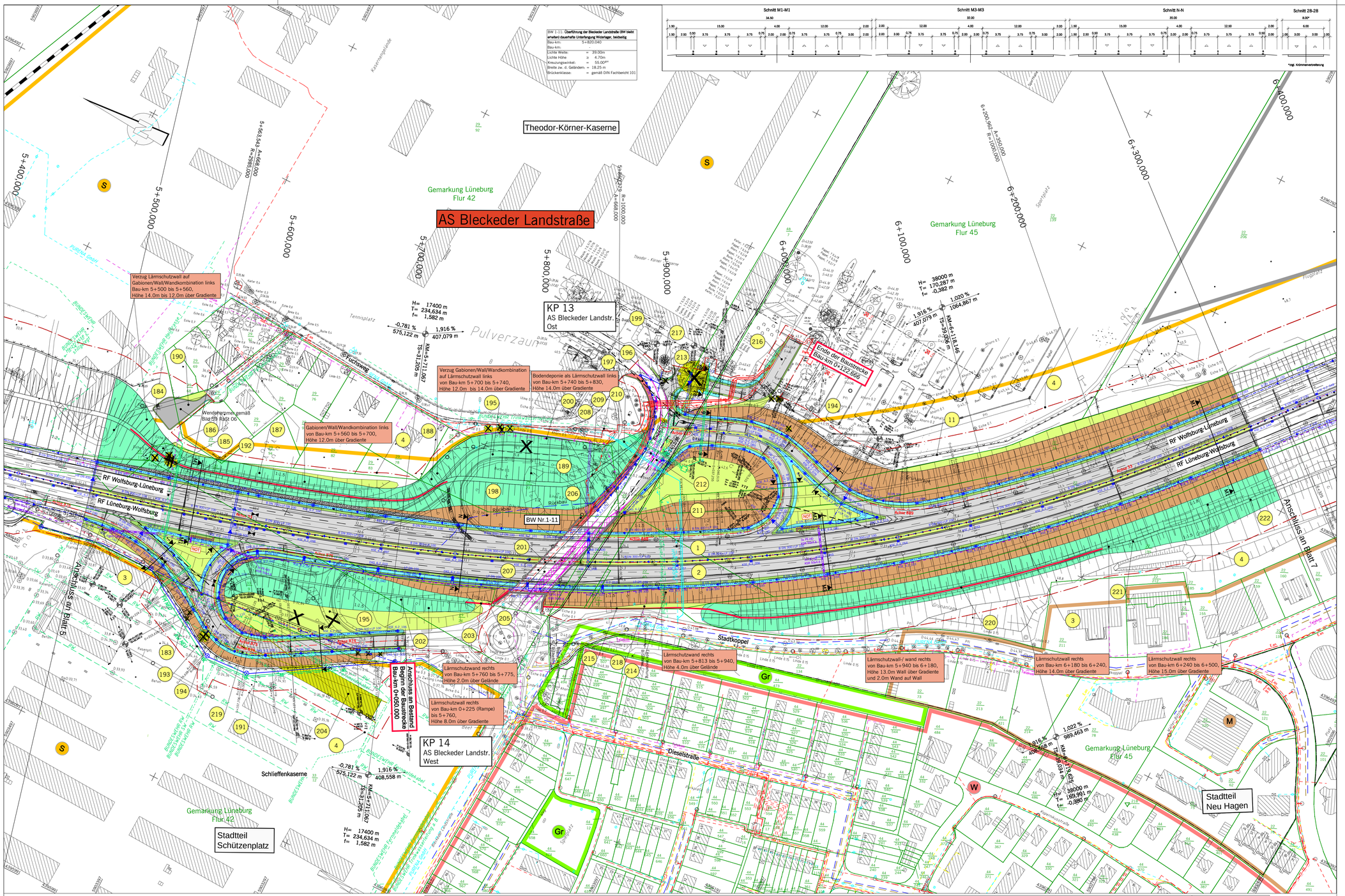

Zeichenerklärung

- Bahnstrecke
- Böschung
- Einschnittsböschung
- Mulde oder Seitengraben (Kerbe)
- Fahrbahn (ggf. Richtungsfahrbahn)
- Mittelstreifen, Grünstreifen, Achse
- Trennstreifen, Gründreifen
- Rad- / Gehweg / Gehweg
- Radweg
- Dammböschung, flache Böschung
- Mulde oder Seitengraben
- Wirtschaftsweg
- BAB Fernmeldekabel
- Hochpunkt / Tiefpunkt
- Gefällebrechpunkt mit Angabe von Gefälle (Steigung) in Prozent, Länge der Gefälle- (Steigungs-) Strecke, Ausrundungshalbmesser, Station und Höhe des Punktes
- Gewässer mit Fließrichtung
- ① geplanter Gebäudeabbruch Wohnhaus-Wirtschaftsgebäude)
- ② bereits abgebrochenes Gebäude
- Abbruch / bestehende Mauer
- vorhandener / entfallender / geplanter Baum
- Brückenwiderlager
- Schutzplanke
- laufende Nummer der im Bauwerksverzeichnis aufgeführten Regelung
- Straßenentwässerung
- Kunststoffteilsickerrohr (LP)
- Doppelrohrleitung (UP+LP)
- Sammelleitung (UP)
- Querdurchlass (StB)
- Durchlass mit Böschungsstück

Lärmschutz:
- Lärmschutzwall
- Lärmschutzwand
- Stützmauer
- Gabionen

Grenzen/Abgrenzungen
- Gemeindegrenze
- Gemarkungsgrenze
- Flurgrenze
- Flurstücksgrenze
- bauzeitliche Grenze
- Sichtfeld
- Zaun neu
- Wildschutzzaun
- Imitationsschutzwand
- Ummarkierungen
- bauzeitliche Provisorien
- nachrichtliche Darstellung anderer Baumaßnahmen
- Auslauf ins Gelände
- Schacht allgemein
- Drainagekontrollschacht
- Muldendurchlass/schacht
- Straßenablauf / Muldenablauf
- Grünfläche
- reines und allgemeines Wohngebiet, Kleinsiedlungsgebiet
- Kerngebiet, Dorfgebiet, Mischgebiet
- Gewerbegebiet
- Gemeinbedarf
- Sondergebiet
- Bodendenkmal
- Landschaftsschutzgebiet bzw. Naturschutzgebiet
- Altablagerung
- Überschwemmungsgebiet
- FFH-Gebiet
- B-Plan Gebiet
- Wasserschutzgebiet mit Angabe der Zone
- Rekultivierungs- / Anpflanzungsfläche

Schnitt 1-1
Schnitt 3-3
Schnitt 9-9

Nr.	Art der Änderung	Datum	Aufgestellt

Entwurfsbearbeitung:

EIBS Entwurfs- und Ingenieurbüro Straßenwesen GmbH
Bernhardstraße 92, 01187 Dresden, Tel. (0351) 46610

23.03.2012

	Datum	Zeichen
bearbeitet	03/2012	Sieber
gezeichnet	03/2012	Henkel
geprüft:	23.03.2012	i.V.

Blatt 1 2 3 4 5 6 7 8 9 10

Plankennzeichnung: 1 F E N 0 5 0 0 _ 0 0 6 B 0 1

Straßenbauverwaltung des Landes Niedersachsen

Bundesautobahn : A39 Hamburg - Salzgitter
Streckenabschnitt : Lüneburg - Wolfsburg mit nds. Teil der B 190n
Teilstrecke: Lüneburg - Nord (L 216) - ostl. Lüneburg (B 216)

Unterlage: 5
Blatt Nr.: 6

	Datum	Zeichen
nachgeprüft	04/2012	Ma

Neubau der A 39
Lüneburg - Wolfsburg
mit nds. Teil der B 190n
- Abschnitt 1 -
Lüneburg- Nord (L 216) bis östl. Lüneburg (B 216)

FESTSTELLUNGSENTWURF

Lageplan
Bau-km 5+500 bis 6+300

Maßstab 1: 1000

Aufgestellt:
Lüneburg, den 18.04.2012
Niedersächsische Landesbehörde für Straßenbau und Verkehr
-Geschäftsbereich Lüneburg-
im Auftrage gez. Padberg

Grundplan Grundriss Blatt:
terrestr. /photogr. Aufnahme von Februar bis Juni 2008
terrestr. Ergänzungsmessungen vom März 2010
Ing.- Vermessungsbüro mbH Crause, April 2010
Unterschrift / Datum

Grundplan Kataster Blatt:
Maßnahme: Neubau der A 39 Lüneburg-Wolfsburg
Maßstab: 1:1000, Grundlage: ALK , Stand vom: Januar 2008
Ing.- Vermessungsbüro mbH Zellmann, Juli 2008
Unterschrift / Datum

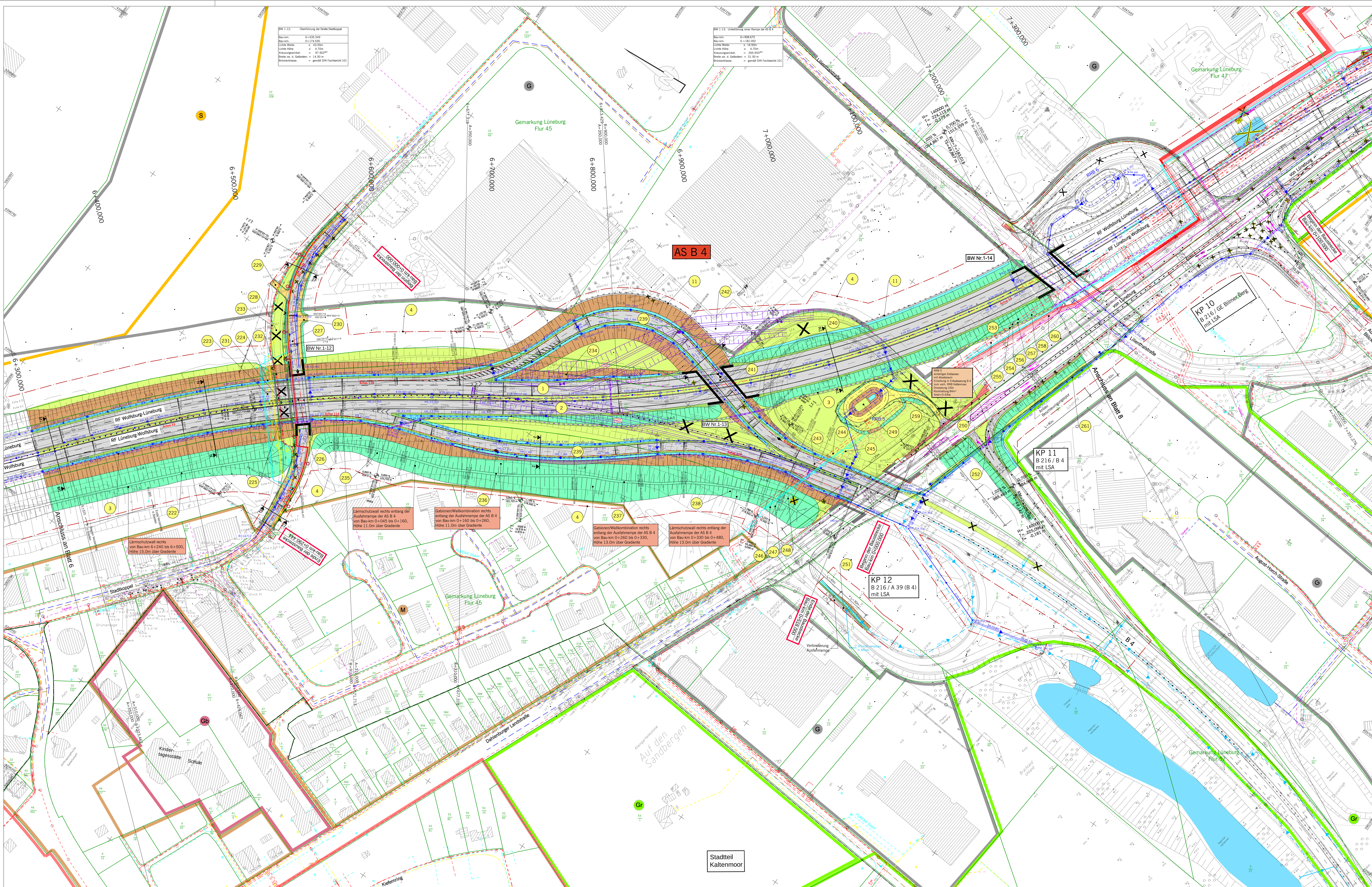

Zeichenerklärung

- Bahnstrecke
- Berme
- Einschnittsböschung
- Mulde oder Seitengraben
- Bankett
- Fahrbahn (ggf. Richtungsfahrbahn)
- Mittelstreifen, Grünstreifen, Achse
- Trennstreifen, Grünstreifen
- Rad- / Gehweg | Gehweg
- Bankett
- Dammböschung, flache Böschung
- Mulde oder Seitengraben
- Wirtschaftsweg
- BAB Fernmeldekabel
- Hochpunkt / Tiefpunkt
- Gefällebrechpunkt mit Angabe von Gefälle (Steigung) in Prozent, Länge der Gefälle- (Steigungs-) Strecke, Ausrundungshalbmesser, Station und Höhe des Punktes
- Gewässer mit Fließrichtung
- ① geplanter Gebäudeabbruch Wohnhaus-Wirtschaftsgebäude)
- ② bereits abgebrochenes Gebäude
- Abbruch / bestehende Mauer
- vorhandener / entfallender / geplanter Baum
- Brückenwiderlager
- Schutzplanke
- 169 laufende Nummer der im Bauwerksverzeichnis aufgeführten Regelung

Straßenentwässerung

- Kunststoffteilsickerrohr (LP)
- Doppelrohrleitung (UP+LP)
- Sammelleitung (UP)
- Querdurchlass (StB)
- Durchlass mit Böschungsstück
- Auslauf ins Gelände
- Schacht allgemein
- Drainagekontrollschacht
- Muldenablaufschacht
- Straßenablauf / Muldenablauf

Lärmschutz:

- Lärmschutzwall
- Lärmschutzwand
- Stützmauer
- Gabionen

Grenzen/Abgrenzungen

- Gemeindegrenze
- Gemarkungsgrenze
- Flurgrenze
- Flurstücksgrenze
- bauzeitliche Grenze
- Sichtfeld
- Zaun neu
- Wildschutzzaun
- Irritationsschutzwand
- Ummarkierungen
- bauzeitliche Provisorien
- nachrichtliche Darstellung anderer Baumaßnahmen

Gebiete

- Gr Grünfläche
- W reines und allgemeines Wohngebiet, Kleinsiedlungsgebiet
- M Kerngebiet, Dorfgebiet, Mischgebiet
- G Gewerbegebiet
- Gb Gemeinbedarf
- S Sondergebiet
- BD Bodendenkmal
- L N Landschaftsschutzgebiet bzw. Naturschutzgebiet
- Altablagerung
- Ü Überschwemmungsgebiet
- FFH-Gebiet
- B-Plan Gebiet
- WSG II Wasserschutzgebiet mit Angabe der Zone
- Rekultivierungs-/ Angleichungsfläche

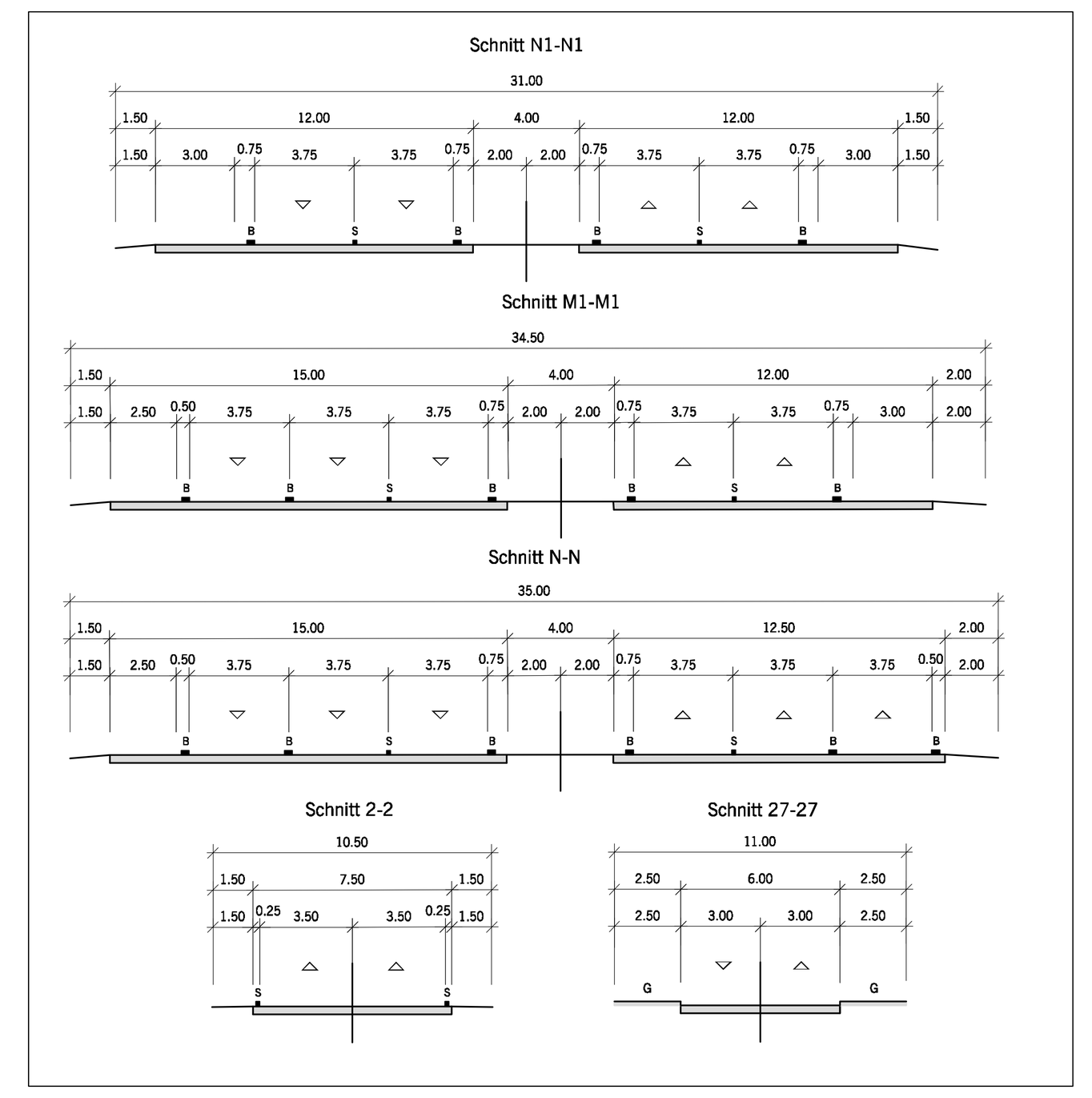

Nr.	Art der Änderung	Datum	Aufgestellt

Entwurfsbearbeitung:

EIBS Entwurfs- und Ingenieurbüro Straßenwesen GmbH
Bernhardstraße 92, 01187 Dresden, Tel. (0351) 46610

23.03.2012

	Datum	Zeichen
bearbeitet	03/2012	Sieber
gezeichnet	03/2012	Henkel
geprüft:	23.03.2012	

Blatt 1 2 3 4 5 6 7 8 9 10

Plankennzeichnung: 1 F E N 0 5 0 0 – 0 0 7 B 0 1

Straßenbauverwaltung des Landes Niedersachsen

Unterlage: 5
Blatt Nr.: 7

Bundesautobahn: A39 Hamburg - Salzgitter
Streckenabschnitt: Lüneburg - Wolfsburg mit nds. Teil der B 190n
Teilstrecke: Lüneburg - Nord (L 216) - östl. Lüneburg (B 216)

	Datum	Zeichen
nachgeprüft	04/2012	Ma

Neubau der A 39
Lüneburg - Wolfsburg
mit nds. Teil der B 190n
- Abschnitt 1 -
Lüneburg- Nord (L 216) bis östl. Lüneburg (B 216)

FESTSTELLUNGSENTWURF

Lageplan
Bau-km 6+300 bis 7+200

Maßstab 1: 1000

Aufgestellt:
Lüneburg, den 18.04.2012
Niedersächsische Landesbehörde für Straßenbau und Verkehr
-Geschäftsbereich Lüneburg-
im Auftrage: gez. Padberg

Grundplan Grundriss — Blatt:
terrestr. /photogr. Aufnahme von Februar bis Juni 2008
terrestr. Ergänzungsmessungen vom März 2010
hergestellt: Ing.- Vermessungsbüro rmk Crause, April 2010 — Unterschrift / Datum

Grundplan Kataster — Blatt:
Maßnahme: Neubau der A 39 Lüneburg-Wolfsburg
Maßstab 1:1000, Grundlage: ALK , Stand vom: Januar 2008
hergestellt: Ing.- Vermessungsbüro ahb Zellmann, Juli 2008 — Unterschrift / Datum

Legende

- Gemeindegrenze
- Gemarkungsgrenze
- Flurgrenze
- vermarkter Grenzpunkt
- unvermarkter Grenzpunkt
- Aufnahme- u. Niv.punkt
- Hinweisschilder
- Wegweiser
- Ampel, Haltestelle
- Schutzplanke
- Straßen- u. Wegekanten
- Zufahrt, Zugang
- Kilometertafel, -stein
- Ortsdurchfahrtsgrenze
- Verkehrszeichen
- Leitpfosten
- Briefkasten
- Oberflurhydrant
- Unterflurhydrant
- Schieber Wasser
- Gully
- Kanaldeckel (rund)
- Fließrichtungspfeil
- Rohrdurchlaß
- Schieber Gas
- Schilderpfahl (Gas, Wasser)
- Schaltkasten
- Mast (oberird. Leitung)
- Laterne
- Schacht (Rechteck)
- Zaun
- Mauer
- Hecke
- Laubbaumreihe
- Nutzungsartengrenze
- Laubbaum, Nadelbaum
- Grünland
- Gartenland
- Laubwald
- Mischwald
- Nadelwald
- Elektrizität
- Fotostandpunkt
- Findling
- Grundwassermeßstelle
- Kabelstein (Telekom)

Unterirdische Ver- und Entsorgungsleitungen

- PURENA GmbH Trinkwasserleitung (vorh.) / (neu) / (Rückbau) / (Schutzrohr)
- Deutsche Telekom AG (vorh.) / (neu) / (Rückbau) / (Schutzrohr)
- Fernmeldeleitung, sonstige Ltg. (vorh.) / (neu) / (Rückbau) / (Schutzrohr)
- E.ON. Avacon AG Fernmeldekabel (vorh.) / (neu) / (Rückbau) / (Schutzrohr)
- E.ON. Avacon AG Lüneburg Gasleitung (vorh.) / (neu) / (Rückbau) / (Schutzrohr)
- E.ON. Avacon AG Salzgitter Ferngasleitung (vorh.) / (neu) / (Rückbau) / (Schutzrohr)
- LUNA GmbH öffentliche Beleuchtung (vorh.) / (neu) / (Rückbau) / (Schutzrohr)
- Avacon AG Niederspannung/Mittelspannung (vorh.) / (neu) / (Rückbau) / (Schutzrohr)
- AGL GmbH Regenwasser (vorh.) / (neu) / (Rückbau)
- Schmutzwasser (vorh.) / (neu) / (Rückbau)
- Deutsche Bahn AG Erdkabel (vorh.)

Oberirdische Versorgungsleitungen

- E.ON. Netz GmbH 110 kV Freileitung (vorh.)
- E.ON. Netz GmbH 110 kV Freileitung (neu)
- Bahnstromleitung (Freileitung) (vorh.)

Blattgröße 1.41 x 0.83

A39_BLATT7 18.04.2012 I:\21-8144-10_a39_pa1_lüneburg\02-prj\21-pa\03_zeichnungen\planfeststellung\ul_05 [A39_LP1-10_11PH4.DWG]

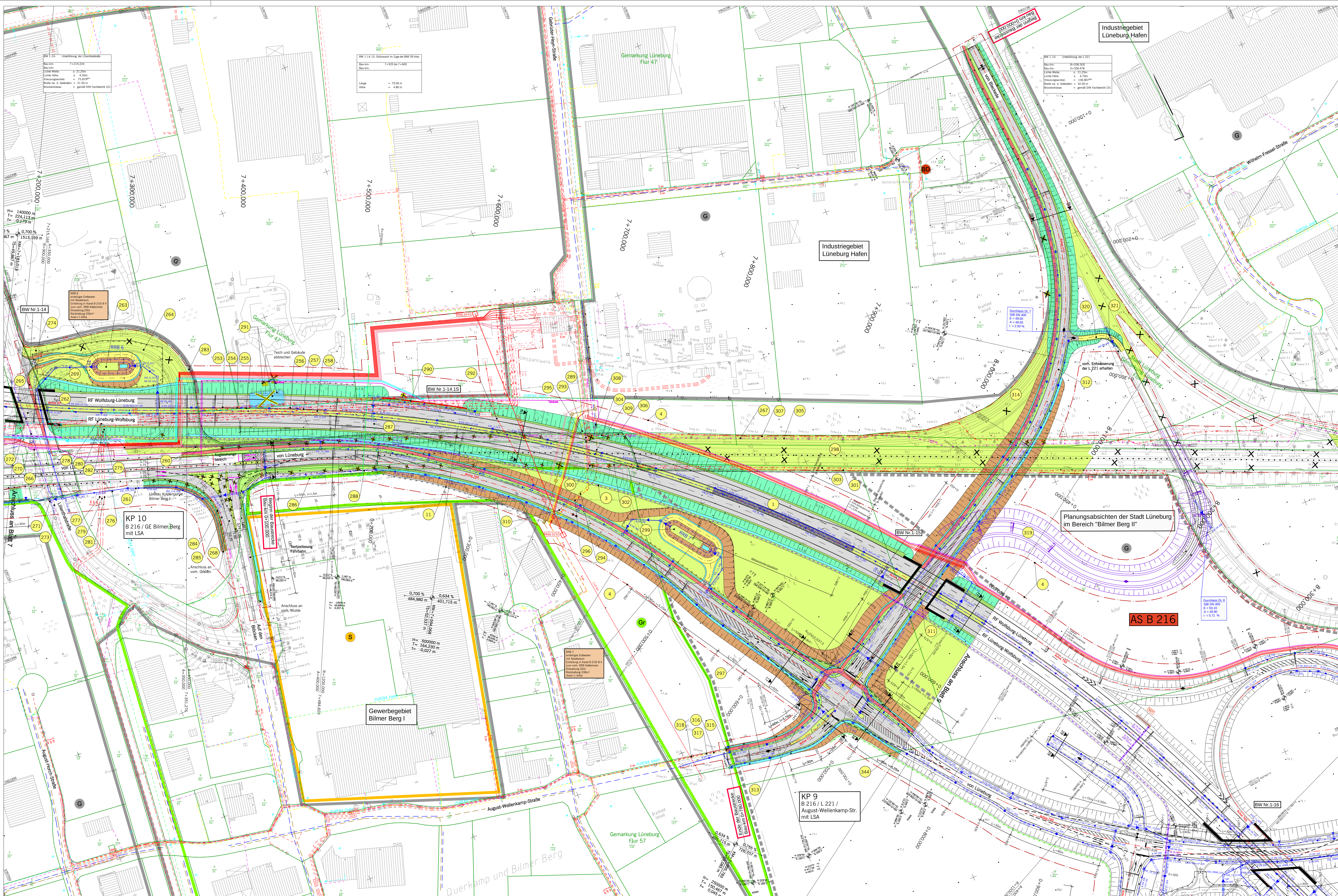

Zeichenerklärung

Bahnstrecke
Berme
Einschnittsböschung
Mulde oder Seitengraben
Bankett
Fahrbahn (ggf. Richtungsfahrbahn)
Mittelstreifen, Grünstreifen, Achse
Trennstreifen, Grünstreifen
Rad- / Gehweg | Gehweg
Bankett
Dammböschung, flache Böschung
Mulde oder Seitengraben
Wirtschaftsweg
BAB Fernmeldekabel
Hochpunkt / Tiefpunkt
Gefällebrechpunkt mit Angabe von Gefälle (Steigung) in Prozent, Länge der Gefälle- (Steigungs-) Strecke, Ausrundungshalbmesser, Station und Höhe des Punktes
Gewässer mit Fließrichtung
① geplanter Gebäudeabbruch Wohnhaus-Wirtschaftsgebäude)
② bereits abgebrochenes Gebäude
Abbruch / bestehende Mauer
vorhandener / entfallender / geplanter Baum
Brückenwiderlager
Schutzplanke
laufende Nummer der im Bauwerksverzeichnis aufgeführten Regelung

Lärmschutz:
Lärmschutzwall
Lärmschutzwand
Stützmauer
Gabionen

Grenzen/Abgrenzungen
Gemeindegrenze
Gemarkungsgrenze
Flurgrenze
Flurstücksgrenze
bauzeitliche Grenze
Sichtfeld
Zaun neu
Wildschutzzaun
Irritationsschutzwand
Ummarkierungen
bauzeitliche Provisorien
nachrichtliche Darstellung anderer Baumaßnahmen

Straßenentwässerung
Kunststoffteilsickerrohr (LP)
Doppelrohrleitung (UP+LP)
Sammelleitung (UP)
Querdurchlass (StB)
Durchlass mit Böschungsstück
Auslauf ins Gelände
Schacht allgemein
Drainagekontrollschacht
Muldenablaufschacht
Straßenablauf / Muldenablauf

Gr Grünfläche
W reines und allgemeines Wohngebiet, Kleinsiedlungsgebiet
M Kerngebiet, Dorfgebiet, Mischgebiet
G Gewerbegebiet
Gb Gemeinbedarf
S Sondergebiet
BD Bodendenkmal
L N Landschaftsschutzgebiet bzw. Naturschutzgebiet
Altablagerung
Ü Überschwemmungsgebiet
FFH-Gebiet
B-Plan Gebiet
WSG II Wasserschutzgebiet mit Angabe der Zone
Rekultivierungs-/ Angleichungsfläche

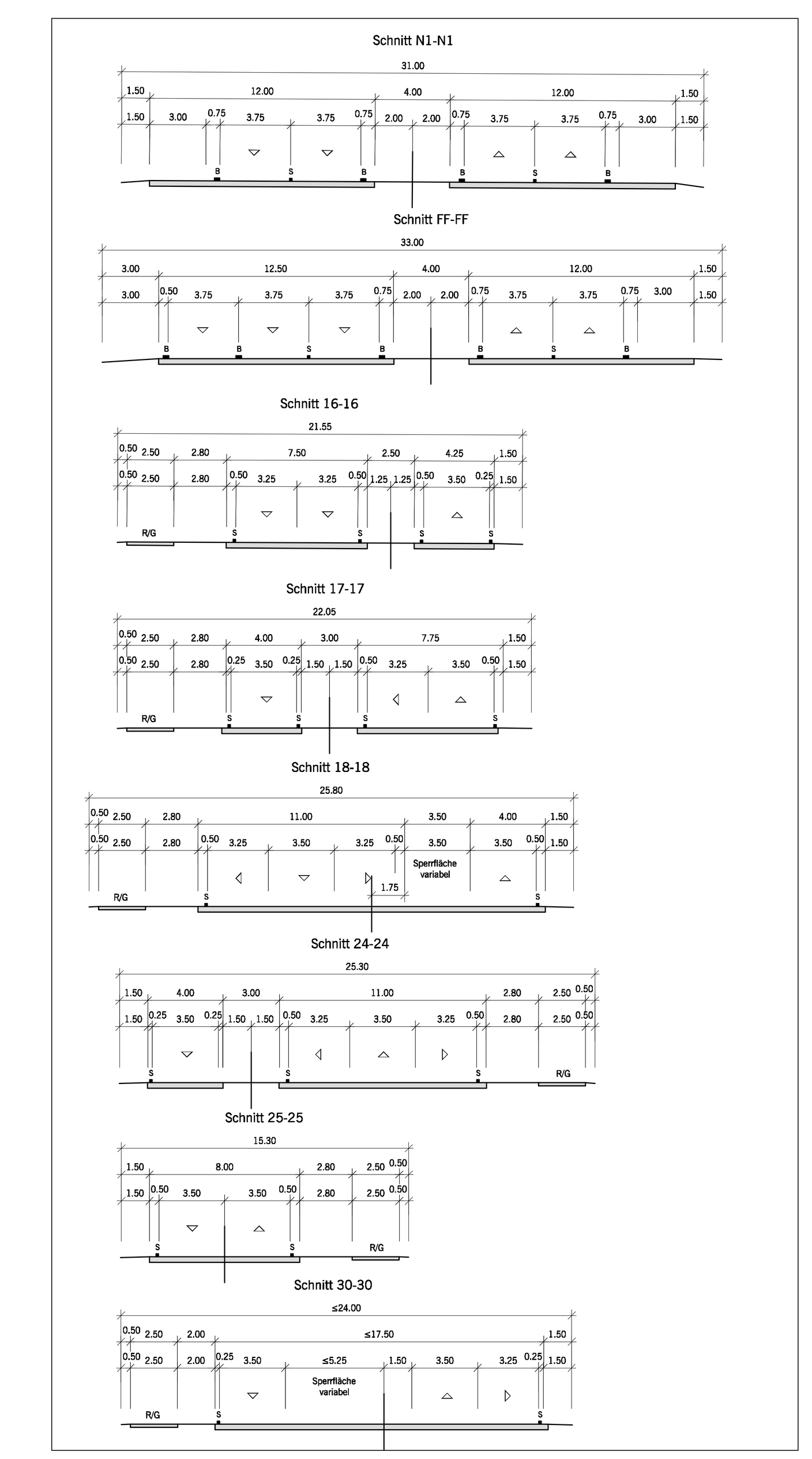

Nr.	Art der Änderung	Datum	Aufgestellt

Entwurfsbearbeitung:

EIBS Entwurfs- und Ingenieurbüro Straßenwesen GmbH
Bernhardstraße 92, 01187 Dresden, Tel. (0351) 46610
23.03.2012

	Datum	Zeichen
bearbeitet	03/2012	Sieber
gezeichnet	03/2012	Henkel
geprüft:	23.03.2012	i.V.

Blatt 1 2 3 4 5 6 7 8 9 10

Plankennzeichnung: 1FEN0500_008B01

Straßenbauverwaltung des Landes Niedersachsen

Bundesautobahn : A39 Hamburg - Salzgitter
Streckenabschnitt : Lüneburg - Wolfsburg mit nds. Teil der B 190n
Teilstrecke: Lüneburg - Nord (L 216) - östl. Lüneburg (B 216)

Unterlage: 5
Blatt Nr.: 8

	Datum	Zeichen
nachgeprüft	04/2012	Ma

Neubau der A 39
Lüneburg - Wolfsburg
mit nds. Teil der B 190n
- Abschnitt 1 -
Lüneburg- Nord (L 216) bis östl. Lüneburg (B 216)
FESTSTELLUNGSENTWURF

Lageplan
Bau-km 7+200 bis 8+100
Maßstab 1: 1000

Aufgestellt:
Lüneburg, den 18.04.2012
Niedersächsische Landesbehörde für Straßenbau und Verkehr
-Geschäftsbereich Lüneburg-
im Auftrage: gez. Padberg

Grundplan Grundriss Blatt:
terrestr. /photogr. Aufnahme von Februar bis Juni 2008
terrestr. Ergänzungsmessungen vom März 2010
hergestellt: Ing.- Vermessungsbüro rmk Crause, April 2010 Unterschrift / Datum

Grundplan Kataster Blatt:
Maßnahme: Neubau der A 39 Lüneburg-Wolfsburg
Maßstab 1:1000, Grundlage: ALK , Stand vom: Januar 2008
hergestellt: Ing.- Vermessungsbüro ahb Zellmann, Juli 2008 Unterschrift / Datum

Legende

Gemeindegrenze; Gemarkungsgrenze; Flurgrenze; vermarkter Grenzpunkt; unvermarkter Grenzpunkt; Aufnahme- u. Niv.punkt; Hinweisschilder; Wegweiser; Ampel, Haltestelle; Schutzplanke; Straßen- u. Wegekanten; Zufahrt, Zugang; Kilometertafel, -stein; Ortsdurchfahrtsgrenze; Verkehrszeichen; Leitpfosten; Briefkasten; Oberflurhydrant; Unterflurhydrant; Schieber Wasser; Gully; Kanaldeckel (rund); Fließrichtungspfeil; Rohrdurchlaß; Schieber Gas; Schilderpfahl (Gas, Wasser); Schaltkasten; Mast (oberird. Leitung); Laterne; Schacht (Rechteck); Zaun; Mauer; Hecke; Laubbaumreihe; Nutzungsartengrenze; Laubbaum, Nadelbaum; Grünland; Gartenland; Laubwald; Mischwald; Nadelwald; Elektrizität; Fotostandpunkt; Findling; Grundwassermeßstelle; Kabelstein (Telekom)

Unterirdische Ver- und Entsorgungsleitungen

PURENA GmbH Trinkwasserleitung (vorh.) / (neu) / (Rückbau) / (Schutzrohr); Deutsche Telekom AG (vorh.) / (neu) / (Rückbau) / (Schutzrohr); Fernmeldeleitung, sonstige Ltg. (vorh.) / (neu) / (Rückbau) / (Schutzrohr); E.ON. Avacon AG Fernmeldekabel (vorh.) / (neu) / (Rückbau) / (Schutzrohr); E.ON. Avacon AG Lüneburg Gasleitung (vorh.) / (neu) / (Rückbau) / (Schutzrohr); E.ON. Avacon AG Salzgitter Ferngasleitung (vorh.) / (neu) / (Rückbau) / (Schutzrohr); LUNA GmbH öffentliche Beleuchtung (vorh.) / (neu) / (Rückbau) / (Schutzrohr); Avacon AG Niederspannung/Mittelspannung (vorh.) / (neu) / (Rückbau) / (Schutzrohr); AGL GmbH Regenwasser (vorh.) / (neu) / (Rückbau); Schmutzwasser (vorh.) / (neu) / (Rückbau); Deutsche Bahn AG Erdkabel (vorh.)

Oberirdische Versorgungsleitungen

E.ON. Netz GmbH 110 kV Freileitung (vorh.) / (neu); Bahnstromleitung (Freileitung) (vorh.)

Blattgröße 1.41 x 0.85

Zeichenerklärung

Bahnstrecke
Berme
Einschnittsböschung
Mulde oder Seitengraben
Bankett
Fahrbahn (ggf. Richtungsfahrbahn)
Mittelstreifen, Grünstreifen, Achse
Trennstreifen, Grünstreifen
Rad- / Gehweg | Gehweg
Bankett
Dammböschung, flache Böschung
Mulde oder Seitengraben
Wirtschaftsweg
BAB Fernmeldekabel
Hochpunkt / Tiefpunkt
Gefällebrechpunkt mit Angabe von Gefälle (Steigung) in Prozent, Länge der Gefälle- (Steigungs-) Strecke, Ausrundungshalbmesser, Station und Höhe des Punktes
Gewässer mit Fließrichtung
① geplanter Gebäudeabbruch Wohnhaus-Wirtschaftsgebäude)
② bereits abgebrochenes Gebäude
Abbruch / bestehende Mauer
vorhandener / entfallender / geplanter Baum
Brückenwiderlager
Schutzplanke
laufende Nummer der im Bauwerksverzeichnis aufgeführten Regelung

Lärmschutz:
Lärmschutzwall
Lärmschutzwand
Stützmauer
Gabionen

Grenzen/Abgrenzungen
Gemeindegrenze
Gemarkungsgrenze
Flurgrenze
Flurstücksgrenze
bauzeitliche Grenze
Sichtfeld
Zaun neu
Wildschutzzaun
Irritationsschutzwand
Ummarkierungen
bauzeitliche Provisorien
nachrichtliche Darstellung anderer Baumaßnahmen

Straßenentwässerung
Kunststoffteilsickerrohr (LP)
Doppelrohrleitung (UP+LP)
Sammelleitung (UP)
Querdurchlass (StB)
Durchlass mit Böschungsstück
Auslauf ins Gelände
Schacht allgemein
Drainagekontrollschacht
Muldenablaufschacht
Straßenablauf / Muldenablauf

Grünfläche
reines und allgemeines Wohngebiet, Kleinsiedlungsgebiet
Kerngebiet, Dorfgebiet, Mischgebiet
Gewerbegebiet
Gemeinbedarf
Sondergebiet
Bodendenkmal
Landschaftsschutzgebiet bzw. Naturschutzgebiet
Altablagerung
Überschwemmungsgebiet
FFH-Gebiet
B-Plan Gebiet
Wasserschutzgebiet mit Angabe der Zone
Rekultivierungs-/ Angleichungsfläche

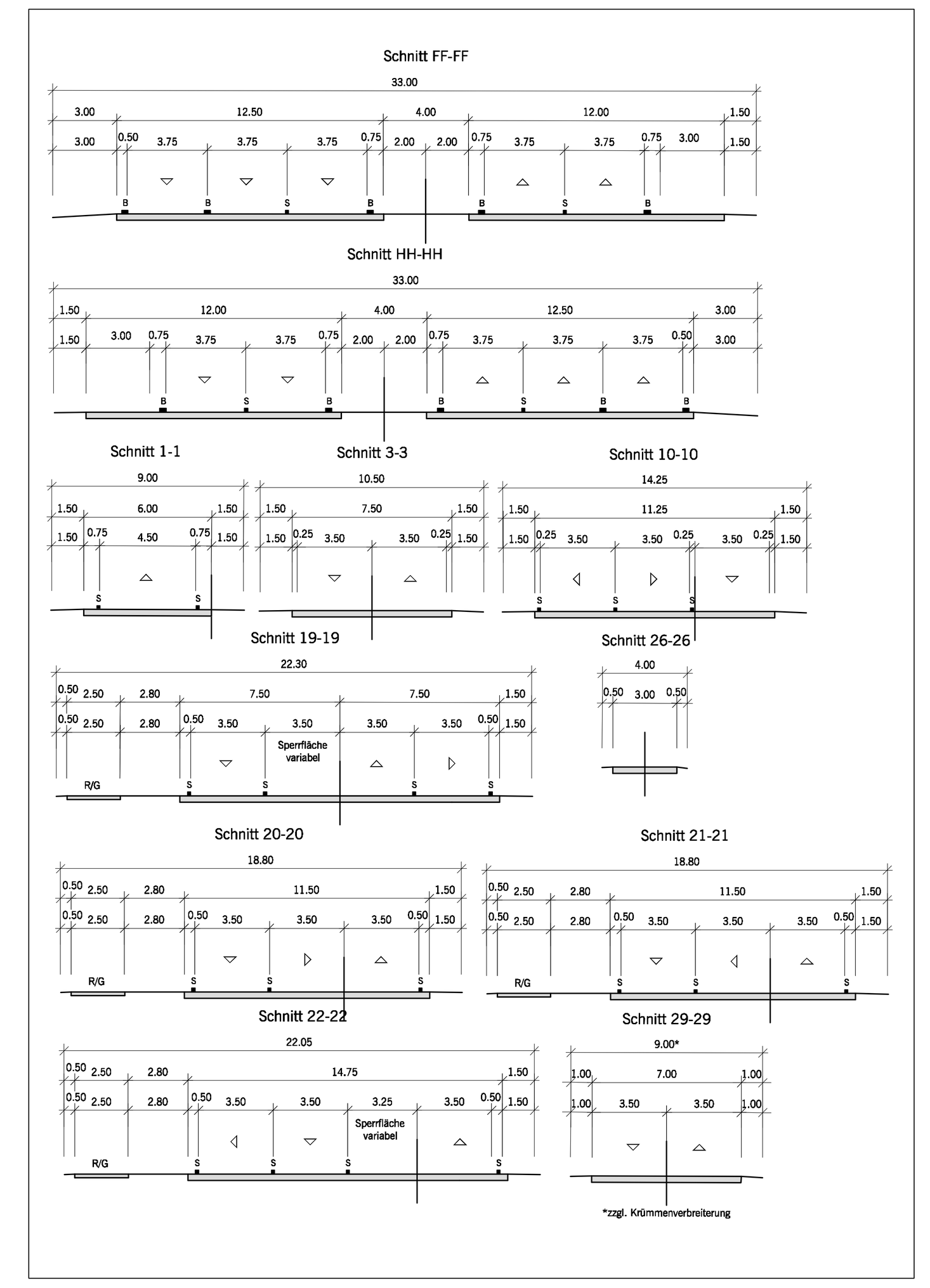

Nr.	Art der Änderung	Datum	Aufgestellt

Entwurfsbearbeitung:

EIBS Entwurfs- und Ingenieurbüro Straßenwesen GmbH
Bernhardstraße 92, 01187 Dresden, Tel. (0351) 46610
23.03.2012

	Datum	Zeichen
bearbeitet	03/2012	Sieber
gezeichnet	03/2012	Henkel
geprüft:	23.03.2012	i.V.

Blatt 1 2 3 4 5 6 7 8 9 10

Plankennzeichnung: 1 F E N 0 5 0 0 _ 0 0 9 B 0 1

Straßenbauverwaltung des Landes Niedersachsen

Unterlage: 5
Blatt Nr.: 9

Bundesautobahn : A39 Hamburg - Salzgitter
Streckenabschnitt : Lüneburg - Wolfsburg mit nds. Teil der B 190n
Teilstrecke: Lüneburg - Nord (L 216) - östl. Lüneburg (B 216)

	Datum	Zeichen
nachgeprüft	04/2012	Ma

Neubau der A 39
Lüneburg - Wolfsburg
mit nds. Teil der B 190n
- Abschnitt 1 -
Lüneburg- Nord (L 216) bis östl. Lüneburg (B 216)
FESTSTELLUNGSENTWURF

Lageplan
Bau-km 8+100 bis 8+700

Maßstab 1: 1000

Aufgestellt:
Lüneburg, den 18.04.2012
Niedersächsische Landesbehörde für Straßenbau und Verkehr
-Geschäftsbereich Lüneburg-
im Auftrage: gez. Padberg

Grundplan Grundriss — Blatt:
terrestr. /photogr. Aufnahme von Februar bis Juni 2008
terrestr. Ergänzungsmessungen vom März 2010
hergestellt: Ing.- Vermessungsbüro rmk Crause, April 2010 Unterschrift / Datum

Grundplan Kataster — Blatt:
Maßnahme: Neubau der A 39 Lüneburg-Wolfsburg
Maßstab 1:1000, Grundlage: ALK , Stand vom: Januar 2008
hergestellt: Ing.- Vermessungsbüro ahb Zellmann, Juli 2008 Unterschrift / Datum

Legende

Gemeindegrenze	Hinweisschilder	Verkehrszeichen	Fließrichtungspfeil	Zaun	Laubwald
Gemarkungsgrenze	Wegweiser	Leitpfosten	Rohrdurchlaß	Mauer	Mischwald
Flurgrenze	Ampel, Haltestelle	Briefkasten	Schieber Gas	Hecke	Nadelwald
vermarkter Grenzpunkt	Schutzplanke	Oberflurhydrant	Schilderpfahl (Gas, Wasser)	Laubbaumreihe	Elektrizität
unvermarkter Grenzpunkt	Straßen- u. Wegekanten	Unterflurhydrant	Schaltkasten	Nutzungsartengrenze	Fotostandpunkt
Aufnahme- u. Niv.punkt	Zufahrt, Zugang	Schieber Wasser	Mast (oberird. Leitung)	Laubbaum, Nadelbaum	Findling
	Kilometertafel, -stein	Gully	Laterne	Grünland	Grundwassermeßstelle
	Ortsdurchfahrtsgrenze	Kanaldeckel (rund)	Schacht (Rechteck)	Gartenland	Kabelstein (Telekom)

Unterirdische Ver- und Entsorgungsleitungen

PURENA GmbH Trinkwasserleitung (vorh.) / (neu) / (Rückbau) / (Schutzrohr)
Deutsche Telekom AG (vorh.) / (neu) / (Rückbau) / (Schutzrohr)
Fernmeldeleitung, sonstige Ltg. (vorh.) / (neu) / (Rückbau) / (Schutzrohr)
E.ON. Avacon AG Fernmeldekabel (vorh.) / (neu) / (Rückbau) / (Schutzrohr)
E.ON. Avacon AG Lüneburg Gasleitung (vorh.) / (neu) / (Rückbau) / (Schutzrohr)
E.ON. Avacon AG Salzgitter Ferngasleitung (vorh.) / (neu) / (Rückbau) / (Schutzrohr)
LUNA GmbH öffentliche Beleuchtung (vorh.) / (neu) / (Rückbau) / (Schutzrohr)
Avacon AG Niederspannung/Mittelspannung (vorh.) / (neu) / (Rückbau) / (Schutzrohr)
AGL GmbH Regenwasser (vorh.) / (neu) / (Rückbau)
Schmutzwasser (vorh.) / (neu) / (Rückbau)
Deutsche Bahn AG Erdkabel (vorh.)

Oberirdische Versorgungsleitungen

E.ON. Netz GmbH 110 kV Freileitung (vorh.)
E.ON. Netz GmbH 110 kV Freileitung (neu)
Bahnstromleitung (Freileitung) (vorh.)

Blattgröße 1.41 x 0.80

A39_BLATT9 18.04.2012 [A39_LP1-10_11PH4.DWG]

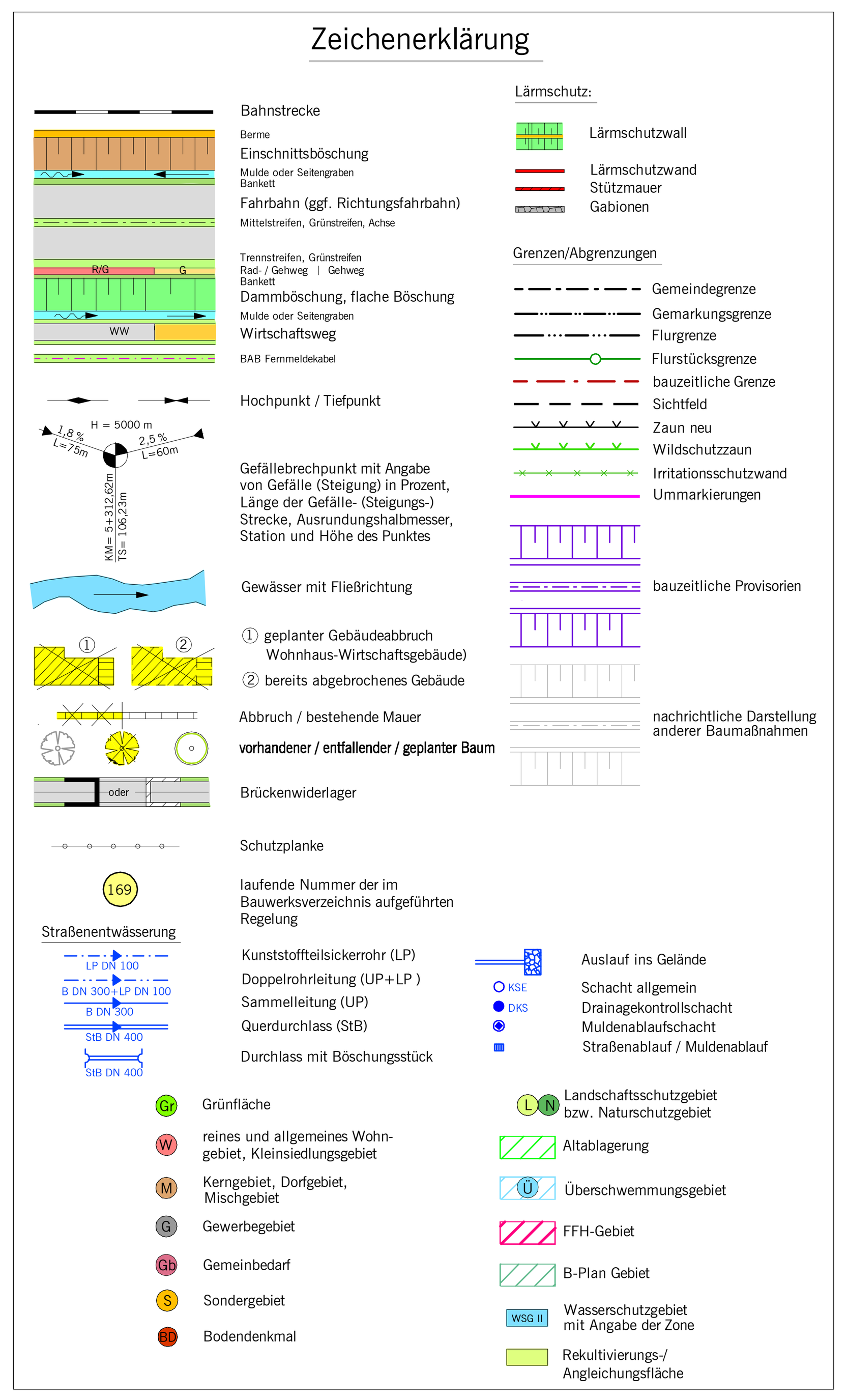

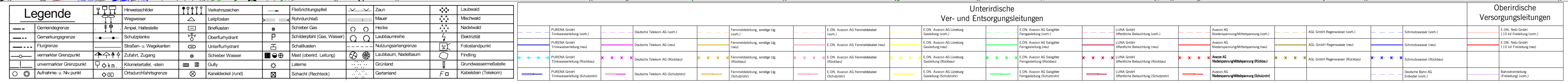

Nr.	Art der Änderung	Datum	Aufgestellt

Entwurfsbearbeitung:

EIBS Entwurfs- und Ingenieurbüro Straßenwesen GmbH

Bernhardstraße 92, 01187 Dresden, Tel. (0351) 46610

23.03.2012

	Datum	Zeichen
bearbeitet	03/2012	Sieber
gezeichnet	03/2012	Henkel
geprüft:	23.03.2012	i.V.

Blatt 1 2 3 4 5 6 7 8 9 10

Plankennzeichnung: 1 F E N 0 5 0 0 _ 0 1 0 B 0 1

Straßenbauverwaltung des Landes Niedersachsen

Bundesautobahn : A39 Hamburg - Salzgitter
Streckenabschnitt : Lüneburg - Wolfsburg mit nds. Teil der B 190n
Teilstrecke: Lüneburg - Nord (L 216) - östl. Lüneburg (B 216)

Unterlage: 5
Blatt Nr.: 10

	Datum	Zeichen
nachgeprüft	04/2012	Ma

Neubau der A 39

Lüneburg - Wolfsburg
mit nds. Teil der B 190n
- Abschnitt 1 -
Lüneburg- Nord (L 216) bis östl. Lüneburg (B 216)

FESTSTELLUNGSENTWURF

Lageplan

B 216
1+450.000 bis 2+100.000
Maßstab 1: 1000

Aufgestellt:

Lüneburg, den 18.04.2012
Niedersächsische Landesbehörde für Straßenbau und Verkehr
-Geschäftsbereich Lüneburg-

im Auftrage: gez. Padberg

Grundplan Grundriss Blatt:
terrestr. /photogr. Aufnahme von Februar bis Juni 2008
terrestr. Ergänzungsmessungen vom März 2010
hergestellt: Ing.- Vermessungsbüro rmk Crause, April 2010
Unterschrift / Datum

Grundplan Kataster Blatt:
Maßnahme: Neubau der A 39 Lüneburg-Wolfsburg
Maßstab 1:1000, Grundlage: ALK , Stand vom: Januar 2008
hergestellt: Ing.- Vermessungsbüro ahb Zellmann, Juli 2008
Unterschrift / Datum

Blattgröße 1.21 x 0.61

[A39_LP1-10_11PH4.DWG]