

### Zeichenerklärung

	Einrichtungsrichtung Mittellinie mit Fahrlinie Standstreifen Richtungsfarben
	Einrichtungsrichtung Mittellinie Standstreifen Richtungsfarben Bauart Maße
	Dammböschung / US-Wand / US-Wall Wirtschaftsweg Asphalt / Schotter Bauart Trennschichten, Radweg, Bauart Entwässerungsgelände mit Abflussschicht und Fließrichtung Sicherheitsabstand
	Hochpunkt Tiefpunkt Fahrspurverengung
	Gradepunkt mit Angabe von Gefälle und Steigung in Prozent Länge der Gefälle- / Steigungs- strecke, Ausrichtungsmessung Stellen des Grades
	Gewässer mit Fließrichtung
	Abbruch / Neubau einer bestehenden Mauer erhaltender / gefällter Baum Brückenwiderlager
	Lärmschutzwand Lärmschutzwand Innenansicht / Berechnungspunkt Innenansicht Nr. Untersuchtes Gebäude Gebäudekante mit Grenzvert- überschreitung Außenwiderbereich mit Grenzvert- überschreitung Außenwiderbereich ohne Grenzvert- überschreitung
	Lärmschutzwand Lärmschutzwand Innenansicht / Berechnungspunkt Innenansicht Nr. Untersuchtes Gebäude Gebäudekante mit Grenzvert- überschreitung Außenwiderbereich mit Grenzvert- überschreitung Außenwiderbereich ohne Grenzvert- überschreitung

Deckblatt vom 10.09.2009

### Planfeststellung

5.			
4.			
3.			
2.			
1.	Ergänzung Radl-Gehwegverbindung Achse 485 zwischen Fahrenweg und Altenhäger Kirchweg, Durchlass Ce 22e	10.09.2009	Winkelmann
Nr.	Art der Änderung	Datum	Aufgestellt

2009-08-27 / 0762 / Ba

### INGENIEURGESELLSCHAFT FÜR BAU- UND VERMESSUNGSWESEN

<b>W. ODERMANN - H. KRAUSE</b>		Datum		Name	
Neue Straße 16 21244 Buchholz i.d.N. Tel. (04181) 28 77 0 Fax (04181) 28 77 11 buchholz@odermann-krause.de		Apfelallee 3a 21337 Lüneburg Tel. (04131) 86 34 0 Fax (04131) 86 34 10 baueingeb@odermann-krause.de		bearbeitet Jan. 2008 Freudenhammer	
Buchholz, den 18.02.2008		gez. Odermann		gezeichnet Feb. 2008 Bade	
		gez. Winkelmann		geprüft Feb. 2008 Odermann	

### Straßenbauverwaltung des Landes Niedersachsen

Straße: B 3 von km: 23+340 bis km 28+645  
(Nächster Ort): Celle

Unterlage 7.2  
Blatt Nr. 22  
Reg. Nr.  
Datum  
Zeichen

### B 3 OU Celle (Mittelteil)

Verlegung von NO Celle (B 191)  
bis SO Celle (B 214)  
Blatt: Bau-km 28+070 bis Bau-km 28+645

Lageplan  
Lärmschutz  
Maßstab 1 : 1000

**Aufgestellt:**  
Verlesen, den 22.02.2008  
Niedersächsischer Landesbetrieb  
für Straßenbau und Verkehr  
Gesamtbereich Verden  
PK OU Celle  
gez. Winkelmann

### ZEICHENERKLÄRUNG

	Gemarkungsgrenze		Straßenbauart vorh.		Schacht vorh.		Straßenbauart gespl.
	Straßenbauart vorh.		Schacht vorh.		Straßenbauart gespl.		Mulde / Graben
	Straßenbauart vorh.		Schacht vorh.		Straßenbauart gespl.		Zufahrt
	Straßenbauart vorh.		Schacht vorh.		Straßenbauart gespl.		Zugang
	Straßenbauart vorh.		Schacht vorh.		Straßenbauart gespl.		Kabelkasten ER / PR

### Unterirdische Ver- und Versorgungsleitungen

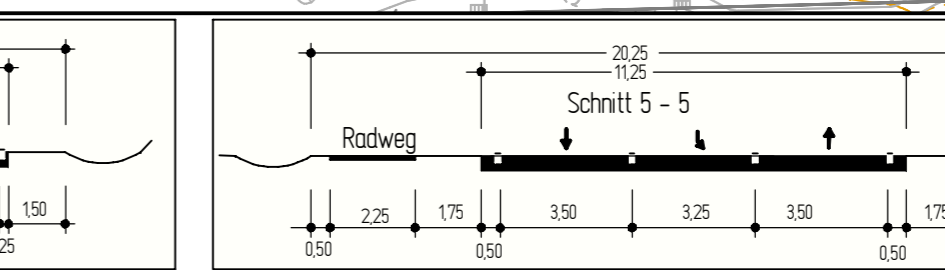
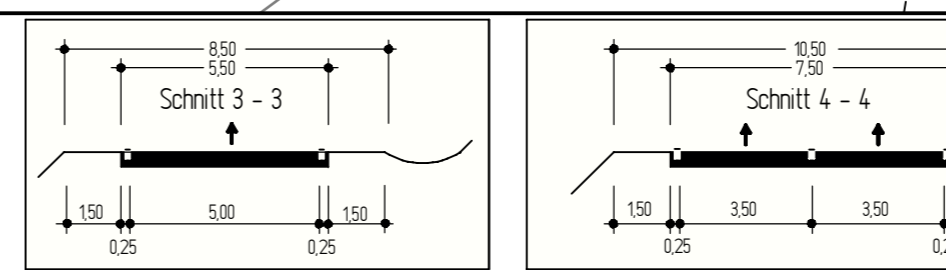
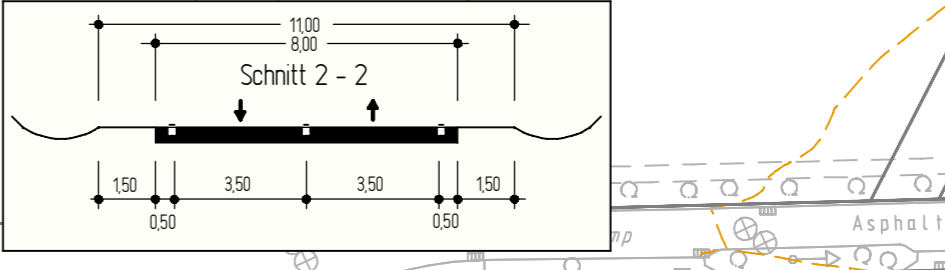
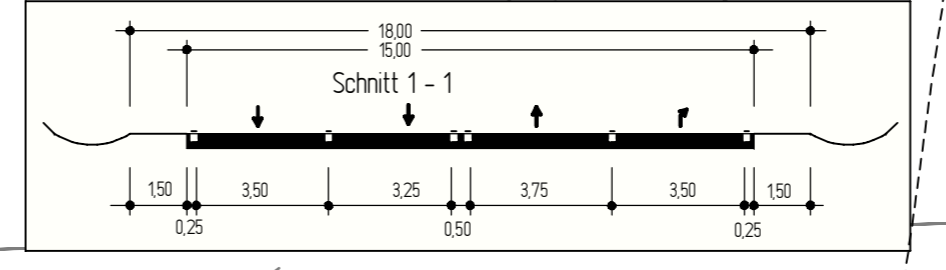
	Wasserversorgung (roh)		Gasversorgung (roh)		Stromversorgung (roh)
	Wasserversorgung (gek)		Gasversorgung (gek)		Stromversorgung (gek)
	Wasserversorgung (gek)		Gasversorgung (gek)		Stromversorgung (gek)
	Wasserversorgung (gek)		Gasversorgung (gek)		Stromversorgung (gek)

### Abkürzungen für Befestigungsarten

BD = Bituminöse Decke	OB = Oberboden
BT = Betonfestigung	GR = Grand
Bu = Buche	PL = Platten
GP = Großplaster	RA = Rasen
ErI = Erle	
Es = Esche	
WP = Wabensteine	

### Abkürzungen für Baumarten

Ah = Ahorn	Fi = Fichte	Ta = Tanne
Kas = Kastanie	Bi = Birke	WeI = Weide
Ob = Obstbaum	Li = Linde	
ErI = Erle	Ei = Eiche	
Es = Esche	Pap = Pappel	



Grundplan Grundriss	Blatt Nr. 22	Ingenieurgesellschaft Odermann - Krause Dezember 2003
Grundplan Kataster	Blatt Nr. 22	Ingenieurgesellschaft Odermann - Krause Dezember 2007