

Unterlage 9.1

LEGENDE

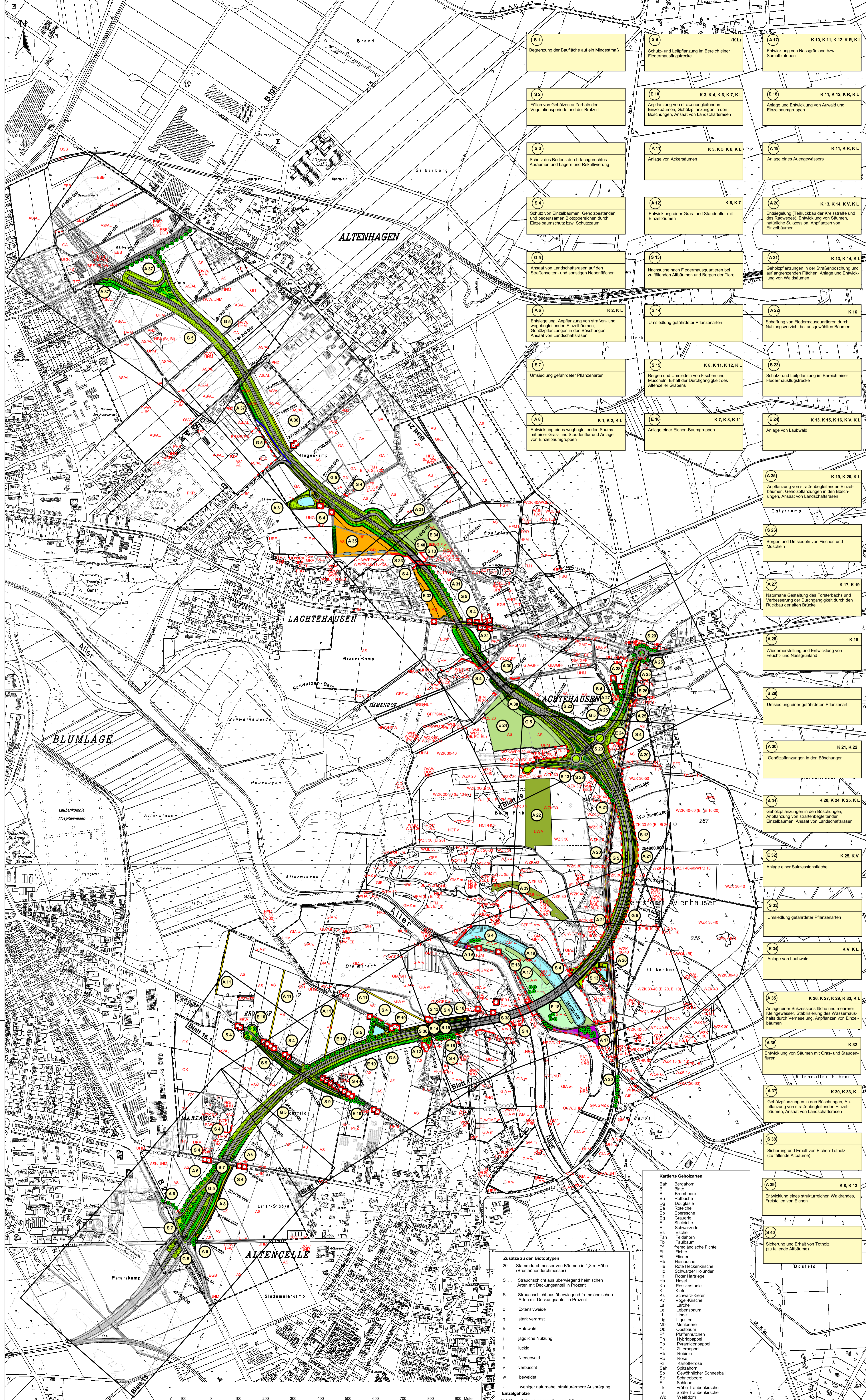
Maßnahmen

- Belassen ungenutzter Blüme (Altholz)/ Entwicklung naturnaher Waldänder
- Wald
- Gehölzfläche, dicke geschlossene Befüllung (incl. Hecken)
- Gehölzfläche, lockere gruppenartige Befüllung
- Röhricht/Üfersandenflächen
- Gewässer
- Sukzessionsfläche
- Saum/Gras- und Staudenflur
- Extensiv genutztes Grünland
- Landschaftsrassen
- Fahrbahn/Wirtschaftsweg/Zufahrt Radweg
- Wirtschaftsweg/heimliche Flächen (Mischgeräusch)

Bestand

Bestand: Restnutzung und Biotoptypen

- AS Sandacker
- AL Basenmer Lehacker
- BAT Typisches Weiden-Auengehölz
- BRF Feuchtes Weidengebüsch naturoffener Standorte
- BRW Weiden-Sumpfland naturoffener Standorte
- BRS Sonstiges Weidengebüsch
- BZE Ziergehölz aus überwiegend entnommenen Gehölzarten
- BZH Zierhecke
- BZN Ziergehölz aus überwiegend nicht entnommenen Gehölzarten
- DOB Sandiger Offenbodenbereich
- DOZ Sonstiger Offenbodenbereich
- EBW Weidenstrauch-Plantage
- EBG Blumen-Gartenbaufläche
- EL Landschaftliche Lagerfläche
- FGK Naturnaher Sommerkalm Geest-Bach
- FGN Naturnaher Graben
- FOS Sonstiger Graben
- FEM Mäßig ausgebautes Fluss
- GA Grünland-Einsatz
- GF Flutrasen
- GIA Intensivgrünland der Auen
- GIL Artenreiches Extensivgrünland
- GIP Sonstiges feuchtes Intensivgrünland
- GIT Intensivgrünland trockenerer Standorte
- GMZ Sonstiges mesophiles Grünland, artenreichere Ausprägung
- GNF Seggen-, birsen- oder hochstaudenreicher Flutrasen
- GNV Naturoffene Nassessve
- GNW Artenreicher Schraasen
- GRN Artenreicher Schraasen
- GRW Einzelbaumbestand
- HBE Einzelbaumbaumgruppe
- HCH Feuchte Sandheide
- HCT Trockene Sandheide
- HFB Baumhecke
- HFM Strauch-Baumhecke
- HN Neugeregelter Fiedhecke
- HL Strauchhecke
- HFS Feldhecke mit standortfremden Gehölzen
- HN Naturnahes Feldgehölz
- HO Obstweide
- HSE Siedlungsgehölz aus überwiegend entnommenen Baumarten
- HNN Siedlungsgehölz aus überwiegend nicht entnommenen Baumarten
- NRQ Rohrgelagras-Landobst
- NRW Wasserschweden-Landobst
- NSL Schiff-Landobst
- NSB Birnen- und Simeisner naturoffener Standorte
- NSC Naturoffenes Grasgebümmel
- NSD Hochstaudenump naturoffener Standorte
- NUT Ufersandenflur der Stomtaler
- ODP Landwirtschaftliche Produktionsanlage
- ODS Verstädtertes Dorfgebiet
- DEL Locker bebautes Einzelhausgebiet
- OGG Gewerbegebiet
- OKK Kirche/Kloster
- ONZ Sonstiger Gebäudekomplex
- OSB Sonstige Deponie
- OVK Bahnhofsanlage
- OWP Parkplatz
- OWS Straße
- OWV Befestigter Weg
- OX Baustelle
- PAW Parkweid
- PRR Sonstiger geographischer Friedhof
- PH Hausgarten
- PHG Hausgarten mit Großbäumen
- PHO Obst- und Gemüsegarten
- PHZ Neuzüchteter Ziergarten
- PKR Strukturelle Kleingartenanlage
- PSZ Sonstige Sport-, Spiel- und Freizeitanlage
- RAG Sonstige Grünflur magerer Standorte
- RBR Basenreicher Sandmageren
- RSR Kleines naturnahes Altweiser
- SEZ Sonstiges naturnahes röhrichtoffenes Kleingewässer
- SFZ Großes naturnahes Altweiser
- STW Ackertümpel
- STV Waldtümpel
- SFV Naturnaher Fischteich
- TFB Beton-/Asphaltfläche
- TKF Fläche mit Kies- oder Schotterdecke
- TKV Fläche mit Kies- oder Schotterdecke
- UHF Halbruderaler Gras- und Staudenflur Standorte
- UHM Halbruderaler Gras- und Staudenflur mittlerer Standorte
- UHT Halbruderaler Gras- und Staudenflur trockener Standorte
- UNG Goldrüben-Flur
- URF Ruderalflur frischer bis feuchter Standorte
- UWA Waldschlucht artenreicher Standorte
- UWB Veränderungsbereich naturoffener Standorte mit Röhricht
- UWC Eichen-Buchwald naturoffener Standorte
- UWD Mesophiles Eichen- u. Hainbuchen-Mischwald feuchter, basenreicher Standorte
- UWE (Traubeneichen-) Eichen- und Eschenwald der Talniederungen
- UWF Hartbuche-Mischwald in nicht mehr überfluteten Bereichen der Flusstäler
- UWL Laubwald-Jungbestand
- UWN Nadelwald-Jungbestand
- UWS Bodensaure Buchenwald armer Sandböden
- WNS Sonstiger Sumpfwald
- WNW Weiden-Sumpfwald
- WPS Birken- und Zitterpappel-Pionierwald
- WPS Sonstiger Pionier- und Sukzessionswald
- WPF Eichen-Mischwald feuchter Sandböden
- WQF Eichen-Mischwald lehmiger, frischer Sandböden des Tieflandes
- WOT Eichen-Mischwald armer, trockener Sandböden
- WRA Waldrand magerer, basenreicher Standorte
- WU Erlenwald erweiterter Standorte
- WVA Typischer Walden-Auenwald
- WXX Laubforst aus einheimischen Arten
- WYF Hybridpappelforst
- WXR Robinienforst
- WZF Fichtenforst
- WZK Kiefernforst
- WZL Locker bebautes Einzelhausgebiet



Zusätze zu den Biotoptypen

- 20 Stammdurchmesser von Bäumen in 1,3 m Höhe (Brusthöhendurchmesser)
- Sa- Strauchhecke aus überwiegend heimischen Arten mit Deckungsanteil in Prozent
- Sf- Strauchhecke aus überwiegend fremdländischen Arten mit Deckungsanteil in Prozent
- c Extensivweide
- g stark vergast
- h Hutewald
- j jagdliche Nutzung
- n lückig
- i Niedervald
- v verbucht
- w bewaldet
- weniger naturnah, strukturärmere Ausprägung

Einzelgehölze

Gehölze mit Durchmesser-Angabe: Blüme
Gehölze ohne Durchmesser-Angabe: Sträucher

Kartierte Gehölzarten

- Bah Bergahorn
- Bir Birk
- Br Brombeere
- Brz Brombeere
- Dg Douglasie
- EB Eberesche
- Eg Grauerle
- ES Esche
- Fah Faldahorn
- Fb Faulbaum
- Ff fremdländische Fichte
- Fi Fichte
- Fle Fleder
- Hb Hainbuche
- Hr Rote Heckenkirsche
- Ho Schwarzer Holunder
- He Roter Hartriegel
- Hst Hasel
- Ka Rosskastanie
- Ki Kiefer
- Ks Schwarzkiefer
- Kv Vogelkirsche
- La Lärche
- Le Lebensbaum
- Lig Liguster
- Mb Mispelbeere
- OB Obstbaum
- Pf Pfaffenhütchen
- Py Pyrenäenpappel
- Pz Zitterpappel
- Rb Robinie
- Ro Rose
- Rf Rattanfarn
- Sah Spitzahorn
- Sb gewöhnlicher Schneeball
- Sc Schneebere
- Sl Schlehe
- Tb Föhre Traubeneiche
- Ts Späte Traubeneiche
- Wd Weißdorn
- Wes Weide
- Wek Kopweide

- Planfeststellung -

Quelle: Auszug aus der Deutschen Grundkarte 1:5.000

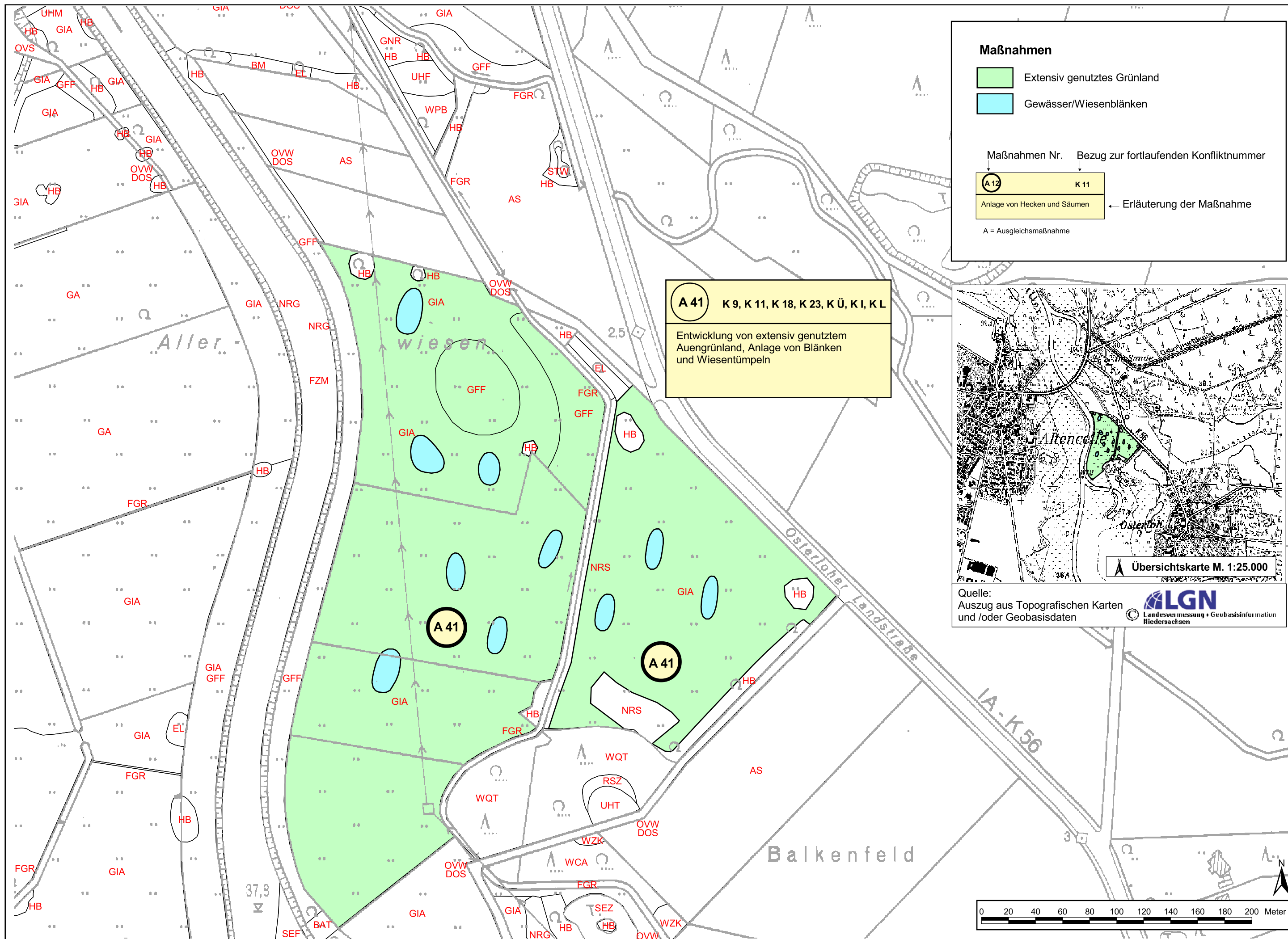
Nr.	Art der Änderung	bearbeitet	Datum
		geprüft	aufgestellt

aw	ARBEITSGRUPPE	LAND	UND	WASSER	DATUM	NAME
Dr. Thomas Kaiser	Landschaftsarchitekt				22.02.2008	J. Wohlgenuth
Am Amtshof 18	Beedenbostel, den				Januar 2008	J. Wohlgenuth
23555 Beedenbostel	23555 Beedenbostel				Januar 2008	Vuoy/Kaiser
Tel.: (05145) 28515	geb. Kaiser				geprüft	2008
Fax: (05145) 289864						T. Kaiser

Straßenbauverwaltung des Landes Niedersachsen		Unterlage 9.1	
Straße: B 3 Bau-km 23+340 bis Bau-km 28+645		Blatt Nr. 1	
(Nächster Ort): Celle		Reg. Nr.	
		Datum	
		Zeichen	

B3 OU Celle (Mittelteil)		nach-geprüft:	
Verlegung von NO Celle (B191) bis SO Celle (B214)		Übersichtsanlage der landschaftsplanerischen Maßnahmen	
Blatt: Bau-km 23+340 bis Bau-km 28+645		Maßstab: 1:5.000	

Aufgestellt: Verles, den 22.02.2008
Niedersächsische Landesbehörde für Straßenbau und Verkehr
Geschäftsbereich Varden
FC OU-Celle
gez. Winkelmann



Maßnahmen

Extensiv genutztes Grünland
Gewässer/Wiesenblänken

Maßnahmen Nr. Bezug zur fortlaufenden Konfliktnummer

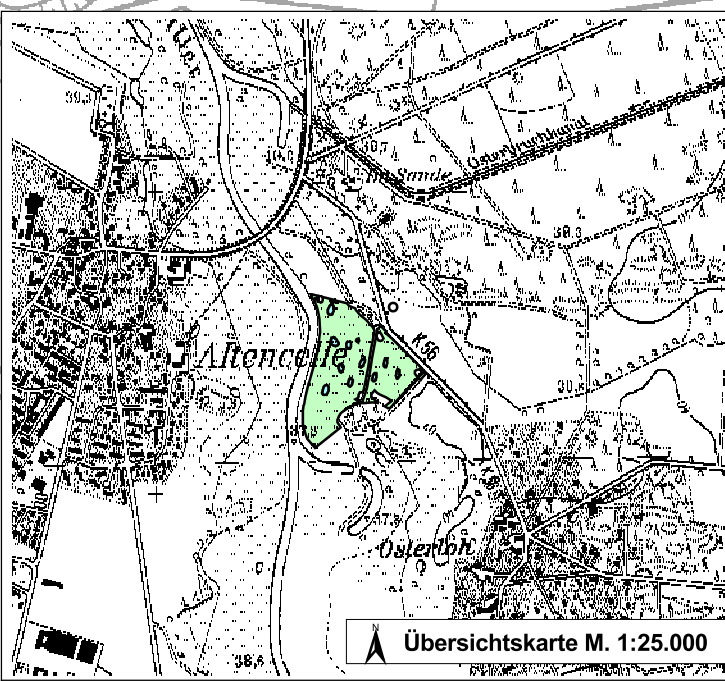
A 12 K 11

Anlage von Hecken und Säumen ← Erläuterung der Maßnahme

A = Ausgleichsmaßnahme

A 41 K 9, K 11, K 18, K 23, K Ü, K I, K L

Entwicklung von extensiv genutztem Auengrünland, Anlage von Blänken und Wiesentümpeln



Quelle: Auszug aus Topografischen Karten und /oder Geobasisdaten

LGN
Landesvermessung + Geobasisinformation
Niedersachsen

**Unterlage 9.1
LEGENDE
Bestand**

- Bestand: Realnutzung und Biotypen
- AS Sandacker
 - BAT Typisches Weiden-Auengebüsch
 - BM Mesophiles Gebüsch
 - EL Landwirtschaftliche Lagerfläche
 - FGR Nährstoffreicher Graben
 - FZM Mäßig ausgebauter Fluss
 - GA Grünland-Einsaat
 - GFF Sonstiger Flutrasen
 - GIA Intensivgrünland der Auen
 - GMZ Sonstiges mesophiles Grünland, artenärmer
 - GNR Nährstoffreiche Nasswiese
 - GW Sonstige Weidefläche
 - HB Einzelbaum/Baumbestand
 - HFM Strauch-Baumhecke
 - NRG Rohrglanzgras-Landröhricht
 - NRS Schilf-Landröhricht
 - ODP Landwirtschaftliche Produktionsanlage
 - OVV Straße
 - OWW Weg
 - PHZ Neuzeitlicher Ziergarten
 - RSR Basenreicher Sand-Magerrasen
 - RSZ Sonstiger Sand-Magerrasen
 - SEF Kleines naturnahes Altwasser
 - SEZ Sonstiges naturnahes nährstoffreiches Kleingewässer
 - STW Waldtümpel
 - SXN Naturfernes Stillgewässer natürlicher Entstehung
 - SXZ Sonstiges naturfernes Stillgewässer
 - UHF Halbruderale Gras- und Staudenflur feuchter Standorte
 - UHM Halbruderale Gras- und Staudenflur mittlerer Standorte
 - UHT Halbruderale Gras- und Staudenflur trockener Standorte
 - URF Ruderalflur frischer bis feuchter Standorte
 - WCA Mesophiler Eichen- u. Hainbuchen-Mischwald feuchter, basenärmerer Standorte
 - WPB Birken- und Zitterpappel-Pionierwald
 - WQT Eichen-Mischwald armer, trockener Sandböden
 - WZK Kiefernforst

Zusätze zu den Biotypen

w Beweidung

- Planfeststellung -
Quelle: Auszug aus der Deutschen Grundkarte 1 : 5 000

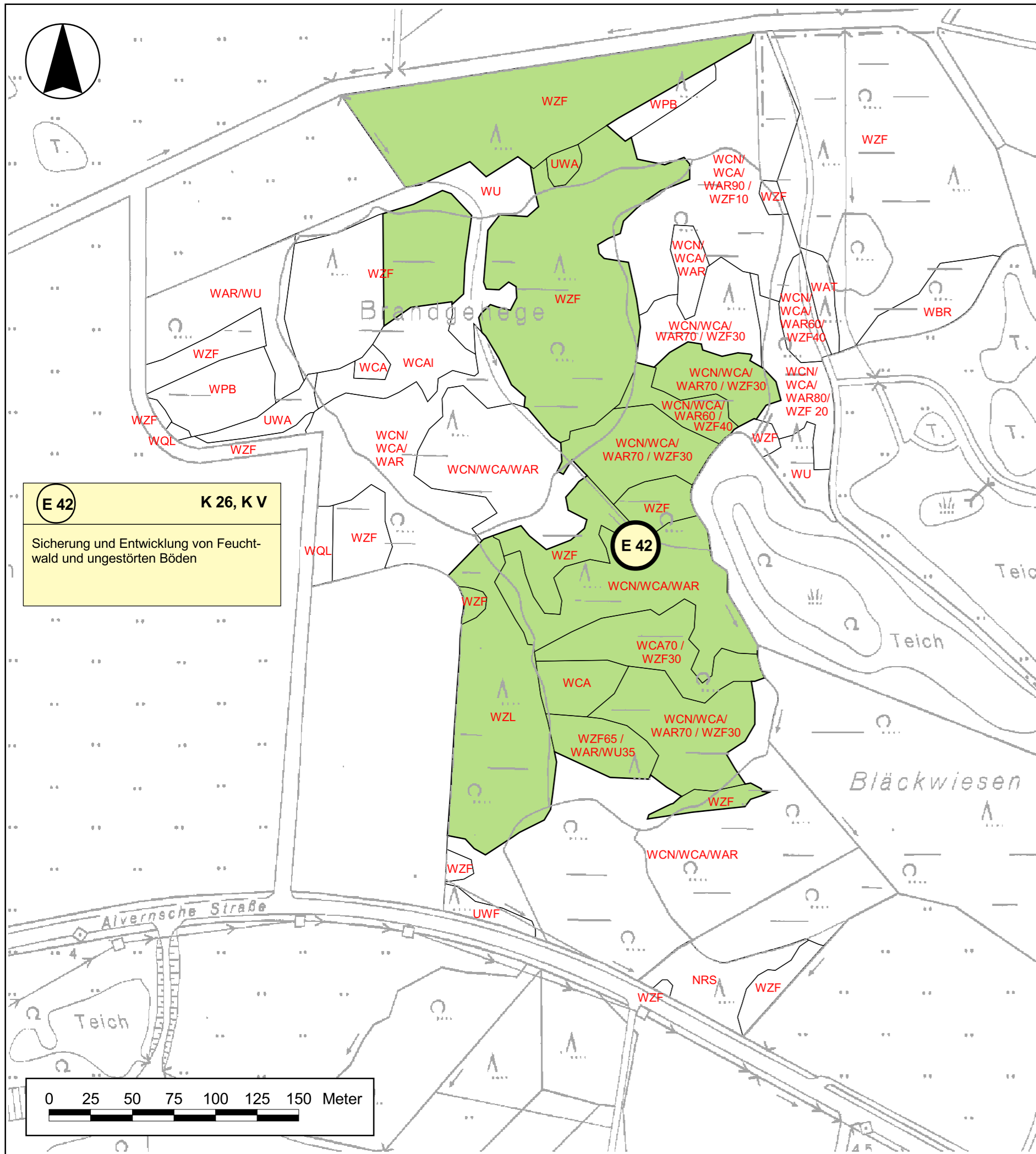
Nr.	Art der Änderung	Datum		
		bearbeitet	geprüft	aufgestellt

alw ARBEITSGRUPPE LAND UND WASSER			
Dr. Thomas Kaiser, Landschaftsarchitekt		DATUM	NAME
Am Amtshof 18	Beedenbostel, den 22.02.2008	bearbeitet	Januar 2008 J.Wohlgemuth
29355 Beedenbostel	gez. Kaiser	gezeichnet	Januar 2008 E. Kaiser
Tel.: (05145) 2575		geprüft	2008 T. Kaiser
Fax: (05145) 280864			

Straßenbauverwaltung des Landes Niedersachsen		Unterlage 9.1	
Straße: B 3 Bau-km 23+340 bis Bau-km 28+645		Blatt Nr. 2	
(Nächster Ort): Celle		Reg. Nr.	
		Datum	Zeichen

B3 OU Celle (Mittelteil)		nach-/geprüft	
Verlegung von NO Celle (B191) bis SO Celle (B214)		Übersichtsplan der landschaftspflegerischen Maßnahmen	
Blatt: Bau-km 23+340 bis Bau-km 28+645		Maßstab 1 : 2.500	

Aufgestellt:
Verden, den 22.02.2008
Niedersächsische Landesbehörde für Straßenbau und Verkehr
Geschäftsbereich Verden
PG OU-Celle
..gez.. Winkelmann



E 42 **K 26, K V**

Sicherung und Entwicklung von Feuchtwald und ungestörten Böden

Unterlage 9.1

LEGENDE

Maßnahmen

Naturnahe, ungenutzter Wald

Maßnahmen Nr. Bezug zur fortlaufenden Konfliktnummer

A 12 **K 11**

Anlage von Hecken und Säumen ← Erläuterung der Maßnahme

S = Schutzmaßnahme
 A = Ausgleichsmaßnahme
 E = Ersatzmaßnahme
 G = Gestaltungsmaßnahme

Bestand

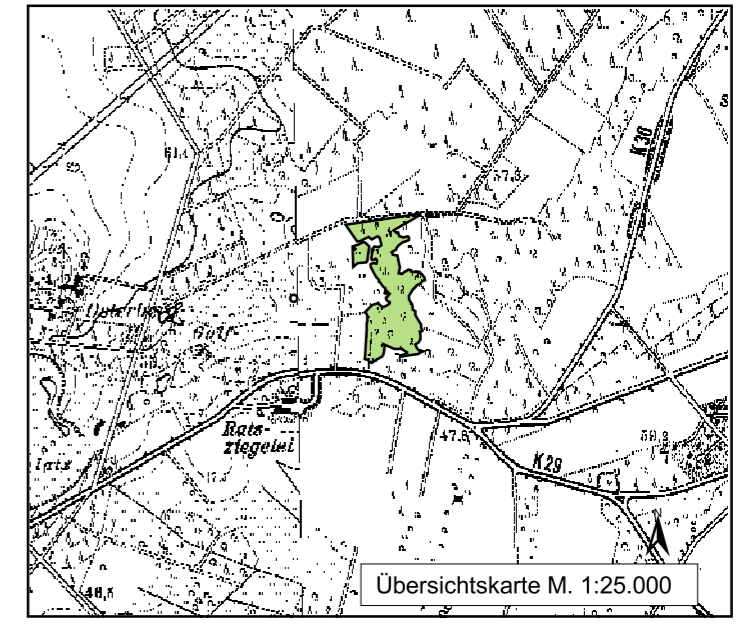
Bestand: Realnutzung und Biotoptypen

- NRS Schilf-Landröhricht
- UWA Waldlichtungsflur basenarmer Standorte
- UWF Waldlichtungsflur feuchter bis nasser Standorte
- WAR Erlen-Bruchwald nährstoffreicher Standorte
- WAT Erlen- und Birken-Erlen-Bruchwald nährstoffärmerer Standorte des Tieflandes
- WBR Birken-Bruchwald nährstoffreicherer Standorte des Tieflandes
- WCA Mesophiler Eichen- u. Hainbuchen-Mischwald feuchter, basenärmerer Standorte
- WCN Eichen- u. Hainbuchen-Mischwald nasser, basenreicher Standorte
- WPB Birken- und Zitterpappel-Pionierwald
- WQL Eichen-Mischwald lehmiger, frischer Sandböden des Tieflandes
- WU Erlenwald entwässerter Standorte
- WZF Fichtenforst
- WZL Lärchenforst

Zusätze zu den Biotoptypen

20 Stammdurchmesser von Bäumen in 1,3 m Höhe (Brusthöhendurchmesser)

I stark aufgelichtetes Altholz



- Planfeststellung -



Quelle: Auszug aus Topografischen Karten und/oder Geobasisdaten
 Quelle: Auszug aus der Deutschen Grundkarte 1 : 5 000

Nr.	Art der Änderung	Datum		
		bearbeitet	geprüft	aufgestellt

alw ARBEITSGRUPPE LAND UND WASSER			
Dr. Thomas Kaiser, Landschaftsarchitekt		DATUM	NAME
Am Amtshof 18	Beedenbostel, den 22.02.2008	bearbeitet	Januar 2008
29355 Beedenbostel	gez. Kaiser	gezeichnet	Januar 2008
Tel.: (05145) 2575		geprüft	2008
Fax: (05145) 280864			T. Kaiser

Straßenbauverwaltung des Landes Niedersachsen		Unterlage 9.1	
Straße: B 3 Bau-km 23+340 bis Bau-km 28+645		Blatt Nr.	3
(Nächster Ort): Celle		Reg. Nr.	
		Datum	Zeichen

B3 OU Celle (Mittelteil)
 Verlegung von NO Celle (B191) bis SO Celle (B214)
 Blatt: Bau-km 23+340 bis Bau-km 28+645

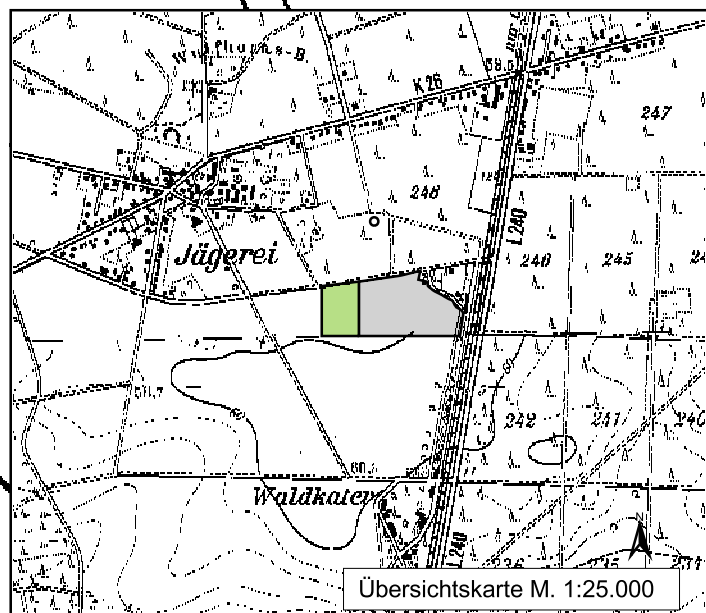
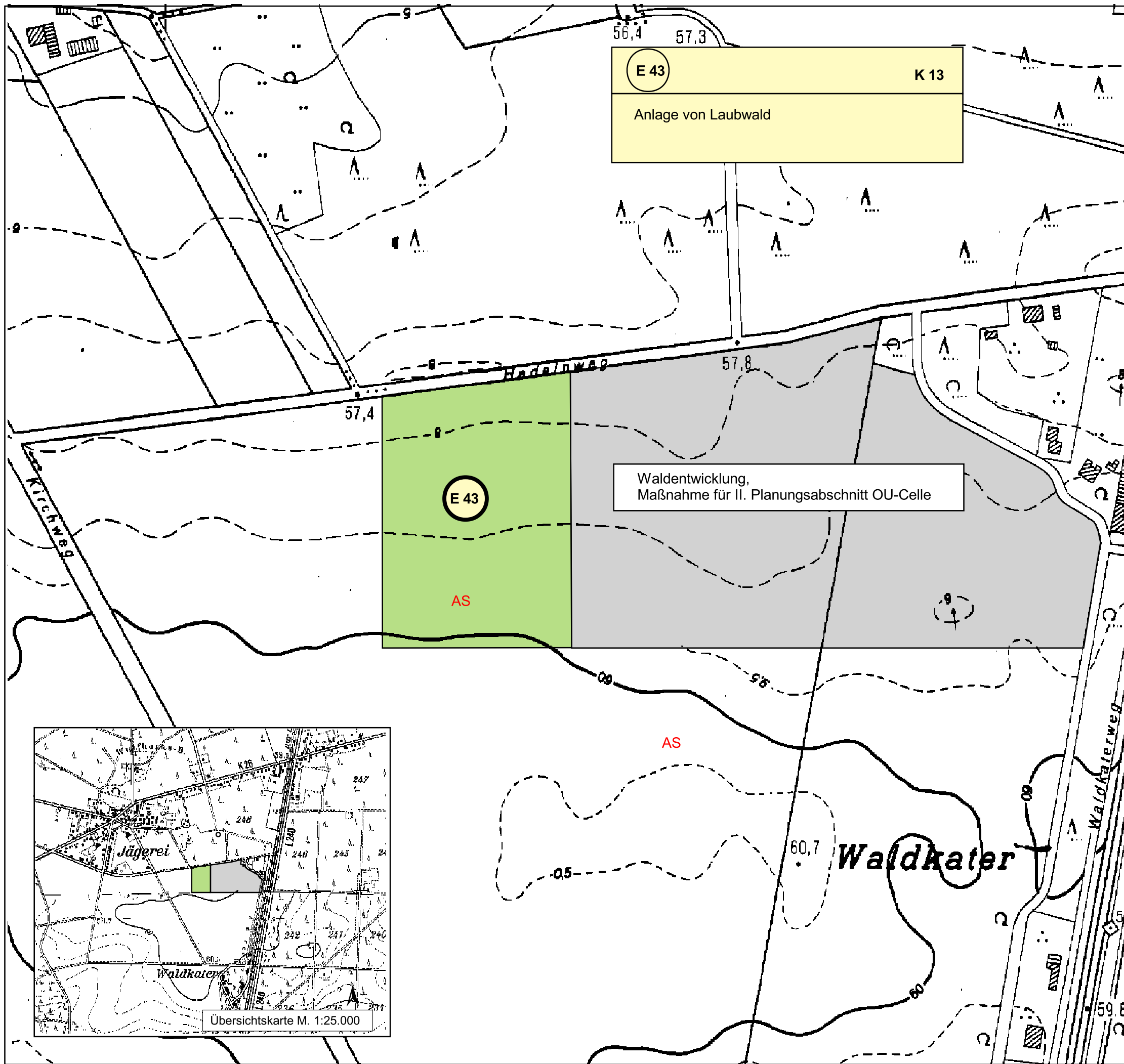
nach-/geprüft

Übersichtsplan der landschaftspflegerischen Maßnahmen

Maßstab 1 : 2.500

Aufgestellt:
 Verden, den 22.02.2008

Niedersächsische Landesbehörde für Straßenbau und Verkehr
 Geschäftsbereich Verden
 PG OU-Celle
 gez. Winkelmann



LEGENDE

Bestand

- AS Sandacker
- Maßnahme vom II. Planungsabschnitt der OU-Celle

Maßnahmen

- Laubwald-Aufforstung

Maßnahmen Nr. Bezug zur fortlaufenden Konfliktnummer

A 1	K 2
Anlage von ...	← Erläuterung der Maßnahme

- S = Schutzmaßnahme
- A = Ausgleichsmaßnahme
- E = Ersatzmaßnahme
- G = Gestaltungsmaßnahme

- Planfeststellung -



Quelle: Auszug aus Topografischen Karten und/oder Geobasisdaten

Quelle: Auszug aus der Deutschen Grundkarte 1 : 5 000

Nr.	Art der Änderung	Datum	
		bearbeitet	aufgestellt

alw ARBEITSGRUPPE LAND UND WASSER			
Dr. Thomas Kaiser, Landschaftsarchitekt		DATUM	NAME
Am Amtshof 18	Beedenbostel, den 22.02.2008	bearbeitet	Januar 2008 J.Wohlgemut
29355 Beedenbostel	gez. Kaiser	gezeichnet	Januar 2008 E. Kaiser
Tel.: (05145) 2575		geprüft	2008 T. Kaiser
Fax: (05145) 280864			

Straßenbauverwaltung des Landes Niedersachsen		Unterlage 9.1	
Straße: B 3 Bau-km 23+340 bis Bau-km 28+645		Blatt Nr. 4	
(Nächster Ort): Celle		Reg. Nr.	
		Datum	
		Zeichen	

B3 OU Celle (Mittelteil) Verlegung von NO Celle (B191) bis SO Celle (B214) Blatt: Bau-km 23+340 bis Bau-km 28+645	nach-/geprüft Übersichtsplan der landschaftspflegerischen Maßnahmen Maßstab 1 : 2.500
--	---

Aufgestellt: Verden, den 22.02.2008 Niedersächsische Landesbehörde für Straßenbau und Verkehr Geschäftsbereich Verden PG OU-Celle gez. Winkelmann	
--	--