






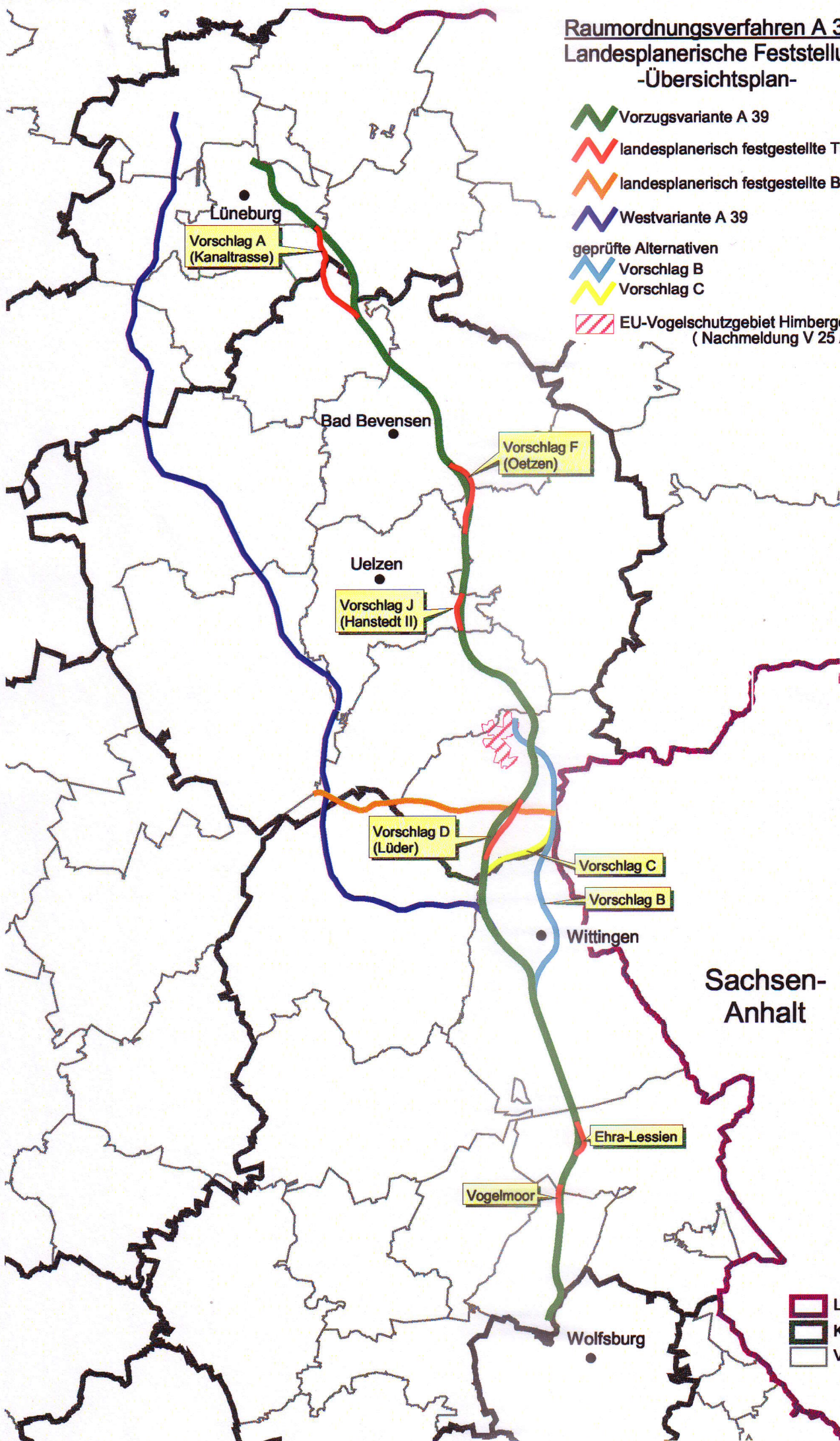





Raumordnungsverfahren A 39
Landesplanerische Feststellung
-Übersichtsplan-

-  Vorzugsvariante A 39
-  landesplanerisch festgestellte Trassenoptimierung
-  landesplanerisch festgestellte B 190 n
-  Westvariante A 39
- geprüfte Alternativen
-  Vorschlag B
-  Vorschlag C
-  EU-Vogelschutzgebiet Himbergen (Nachmeldung V 25 A)



-  Landesgrenze
-  Kreisgrenze
-  Verwaltungseinheiten