



NEUBAU DER KÜSTENAUTOBAHN A 20 WESTERSTEDE – DROCHTERSEN

ABSCHNITT 4: NÖRDLICH DES AD BEI STOTEL (A 27) BIS ZUR B 71 BEI HEERSTEDT

Arbeitskreis Landwirtschaft 12.02.2019



Niedersächsische Landesbehörde
für Straßenbau und Verkehr



Niedersachsen

TAGESORDNUNG



- TOP 1 Begrüßung
- TOP 2 Allgemeines
- TOP 3 Komplex A 20 - Neubaustrecke
- TOP 4 Komplex A 20 - A 27
- TOP 5 Landwirtschaftskonzept



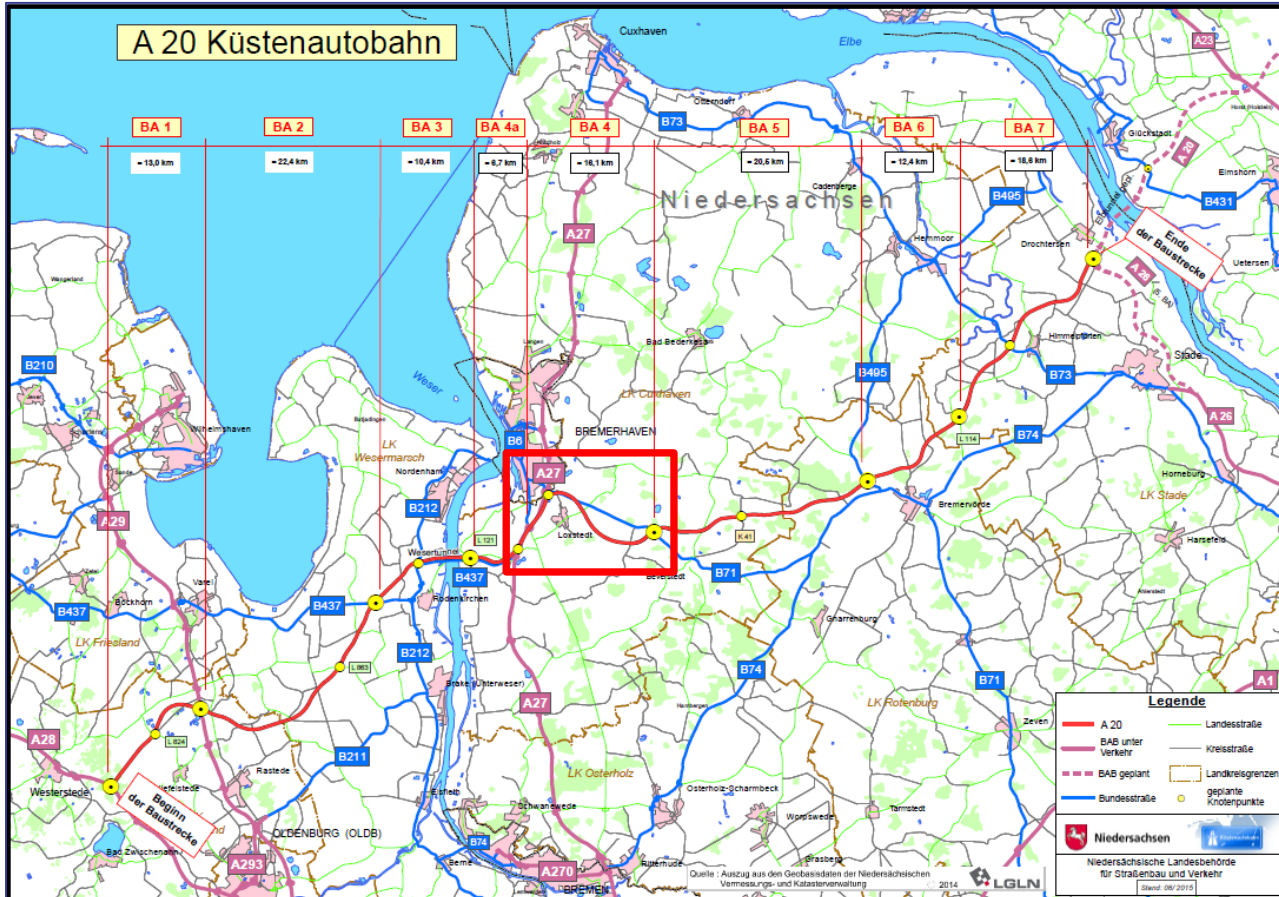
TOP 1

BEGRÜßUNG

TOP 2

ALLGEMEINES

A 20 - ABSCHNITTSEINTEILUNG



Abschnitt 1:

A 28 (Westerstede) – A 29 (Jaderberg)

Abschnitt 2:

A 29 (Jaderberg) – B 437 (Schwei)

Abschnitt 3:

B 437 (Schwei) – L 121 (östl. der Weserquerung)

Abschnitt 4a:

L 121 (östl. der Weserquerung) – A 27 (AD bei Stotel)

Abschnitt 4:

A 27 (AD bei Stotel) – B 71 (Heerstedt)

Abschnitt 5:

B 71 (Heerstedt) – B 495 (Bremervörde)

Abschnitt 6:

B 495 (Bremervörde) – L 114 (Elm)

Abschnitt 7:

L 114 (Elm) – AD A 20/ A 26 bei Drochtersen



Niedersächsische Landesbehörde
für Straßenbau und Verkehr



Niedersachsen

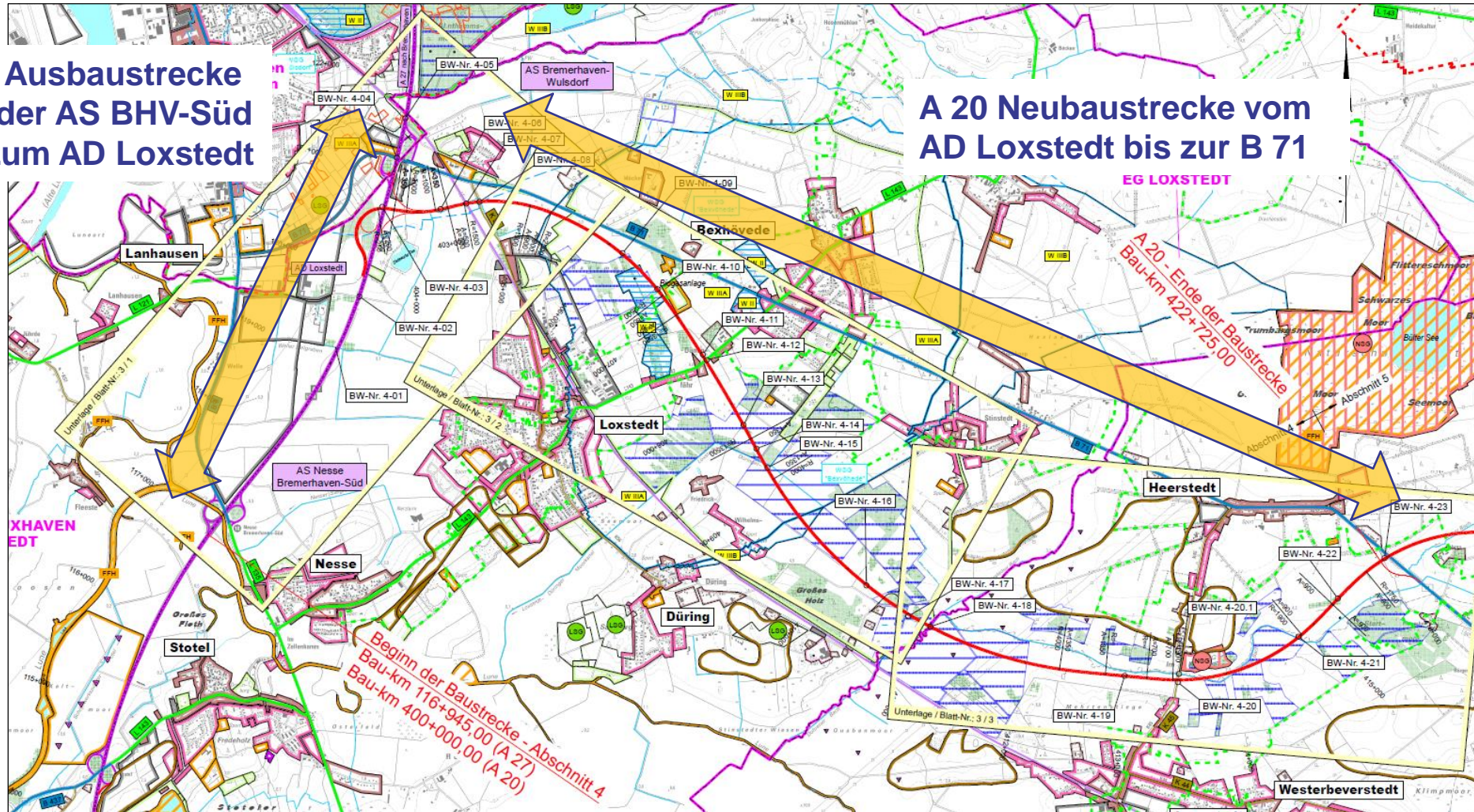
www.kuestenautobahn.niedersachsen.de

ABSCHNITT 4 PLANUNGSKOMPLEXE



A 27 Ausbaustrecke
von der AS BHV-Süd
bis zum AD Loxstedt

A 20 Neubaustrecke vom
AD Loxstedt bis zur B 71



Niedersächsische Landesbehörde
für Straßenbau und Verkehr



Niedersachsen

www.kuestenautobahn.niedersachsen.de

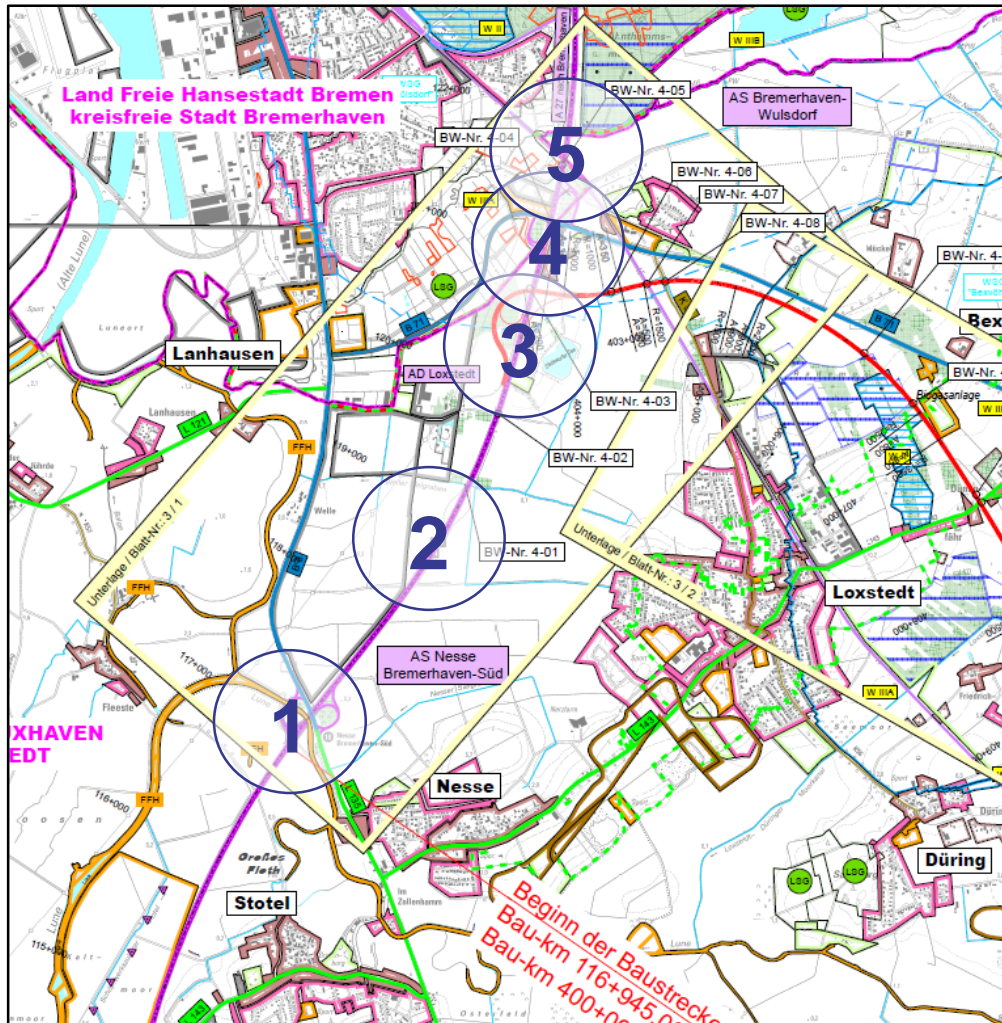
TOP 4

PLANUNGSKOMPLEX 1

**A 27 AUSBAUSTRECKE
VON DER AS BREMERHAVEN-SÜD BIS
ZUM AD LOXSTEDT**

PLANUNGSKOMPLEX AUSBAU DER A 27

SCHWERPUNKTE DER PLANUNG



- 1: Ersatzneubau der Lunebrücke
Neubau der AS BHV-Süd mit B 6
- 2: Ersatz der PWC Nesse Ost / West mit regelgerechtem Ausbau
- 3: Neubau des AD Loxstedt
- 4: Integration der bestehenden AS Wulsdorf
- 5: Ersatzneubau der Rohrtalbrücke



STRECKENVERLAUF

ZWANGSPUNKTE A 27 / AD LOXSTEDT

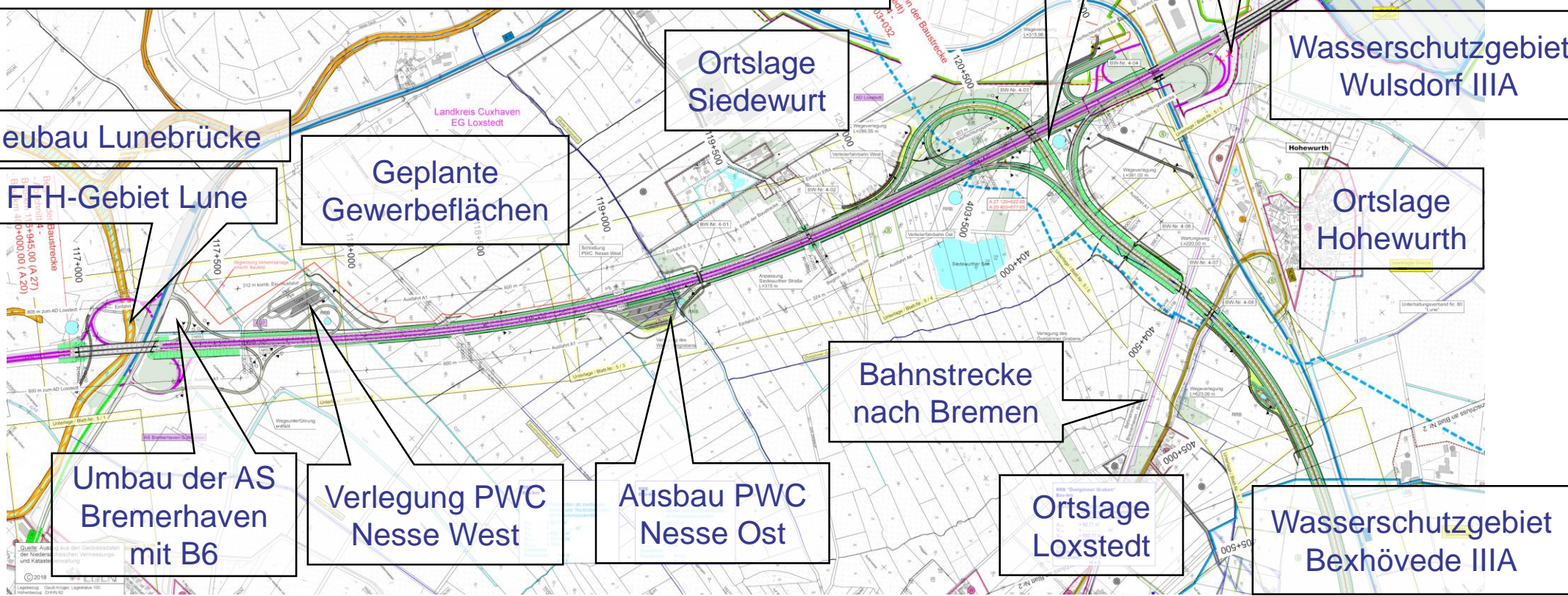


Vorhandenes Straßen- und Wegenetz:

B 6, B 71, K 56 sowie zahlreiche Wirtschaftswege

Bedeutende Gewässer:

Lune, Siedewurth See, Weller Sielgraben, Övelgöner Graben



Niedersächsische Landesbehörde
für Straßenbau und Verkehr



Niedersachsen

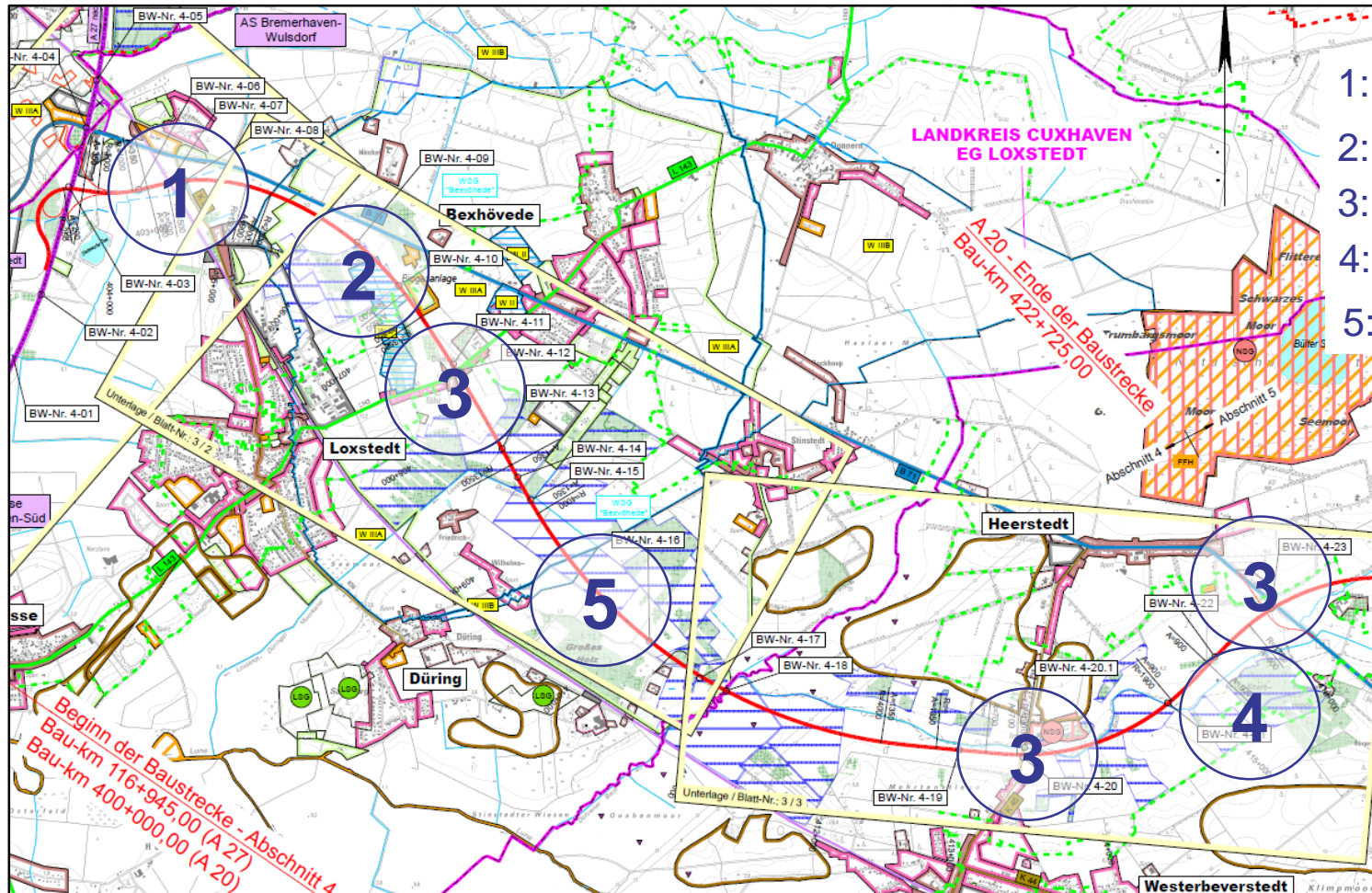
www.kuestenautobahn.niedersachsen.de

TOP 3

**PLANUNGSKOMPLEX 2:
NEUBAUSTRECKE DER A 20
VOM AD LOXSTEDT BIS ZUR B 71**

PLANUNGSKOMPLEX NEUBAU A 20

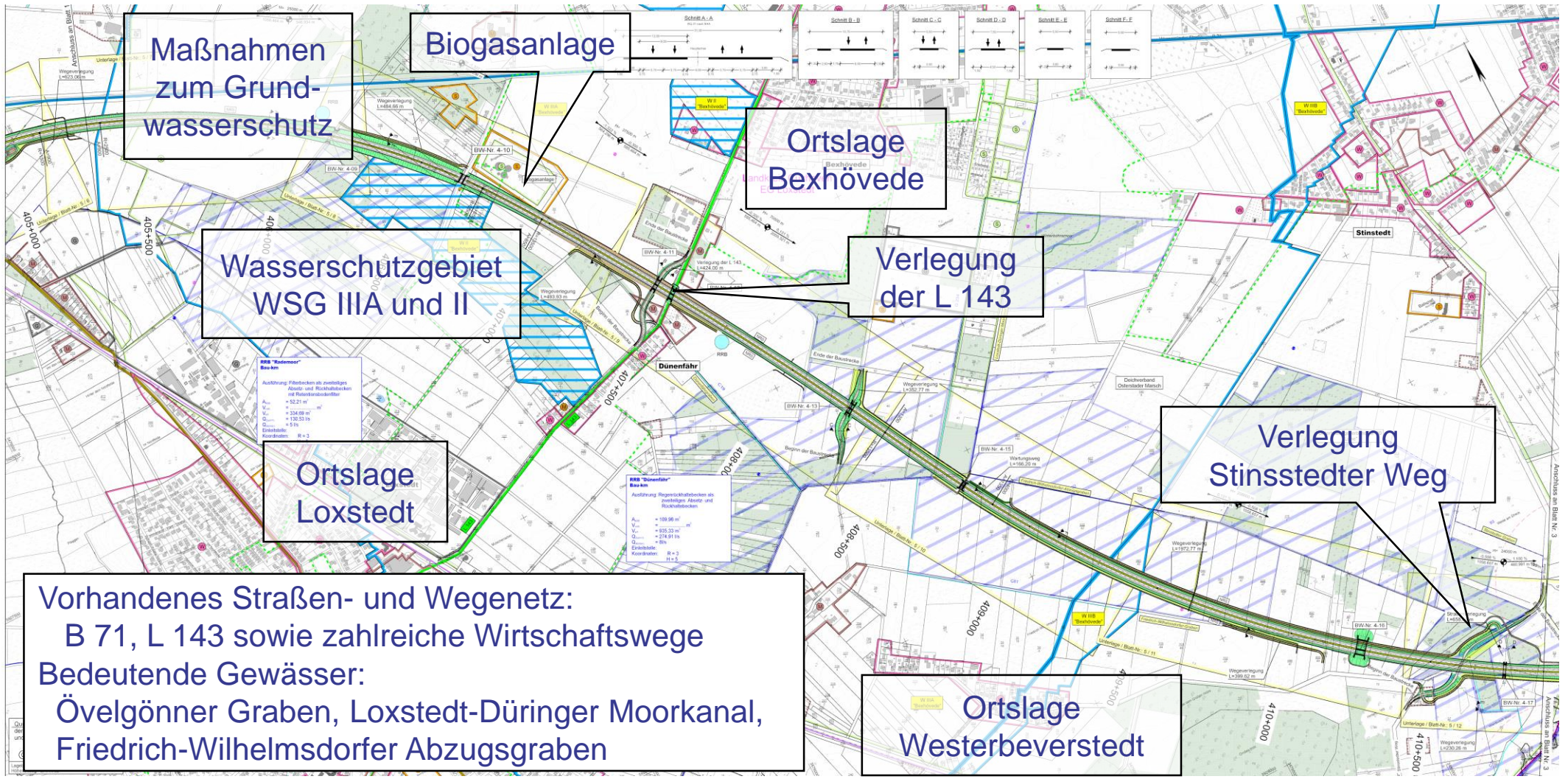
SCHWERPUNKTE DER PLANUNG



- 1: Querung Bahnstrecke nach Bremen
- 2: Randlage zum WSG II
- 3: Bebauungsnahe
- 4: Annäherung an Steertmoor
- 5: Durchschneidung Feldflächen



STRECKENVERLAUF LOXSTEDT - STINSTEDT



Vorhandenes Straßen- und Wegenetz:
 B 71, L 143 sowie zahlreiche Wirtschaftswegen
Bedeutende Gewässer:
 Övelgöner Graben, Loxstedt-Düringer Moorkanal,
 Friedrich-Wilhelmsdorfer Abzugsgraben



Niedersächsische Landesbehörde
für Straßenbau und Verkehr



Niedersachsen

www.kuestenautobahn.niedersachsen.de

STRECKENVERLAUF

STINSTEDT – B 71



Dohren

Vorhandenes Straßen- und Wegenetz:
 B 71, K 45 sowie zahlreiche Wirtschaftswegen
 Bedeutende Gewässer:
 Dohrener Bach, Loher Bach

Ortslage Heerstedt

Verlegung des Dohrener Baches

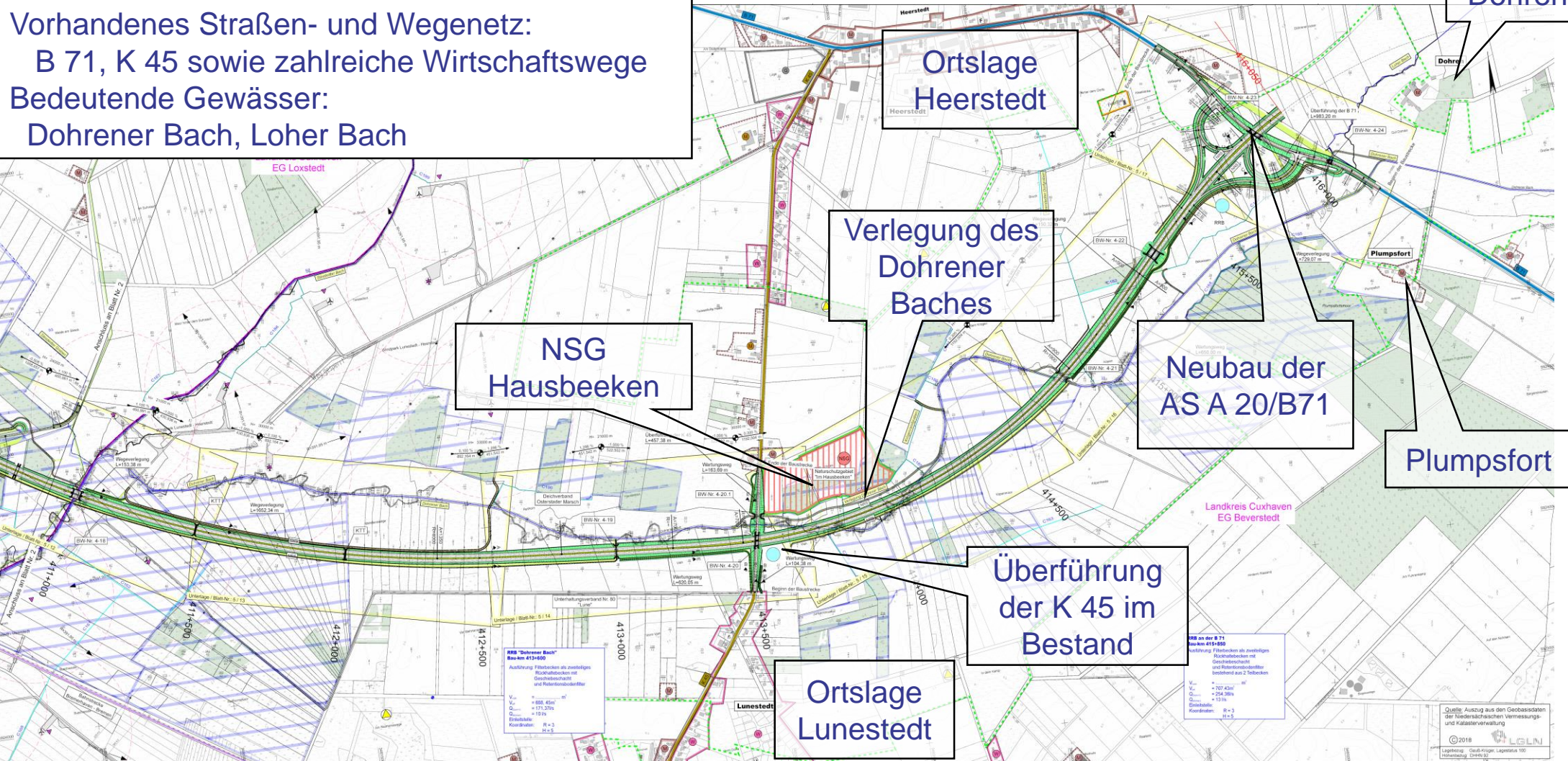
NSG Hausbeeken

Neubau der AS A 20/B71

Plumpsfort

Überführung der K 45 im Bestand

Ortslage Lunestedt



Niedersächsische Landesbehörde
 für Straßenbau und Verkehr



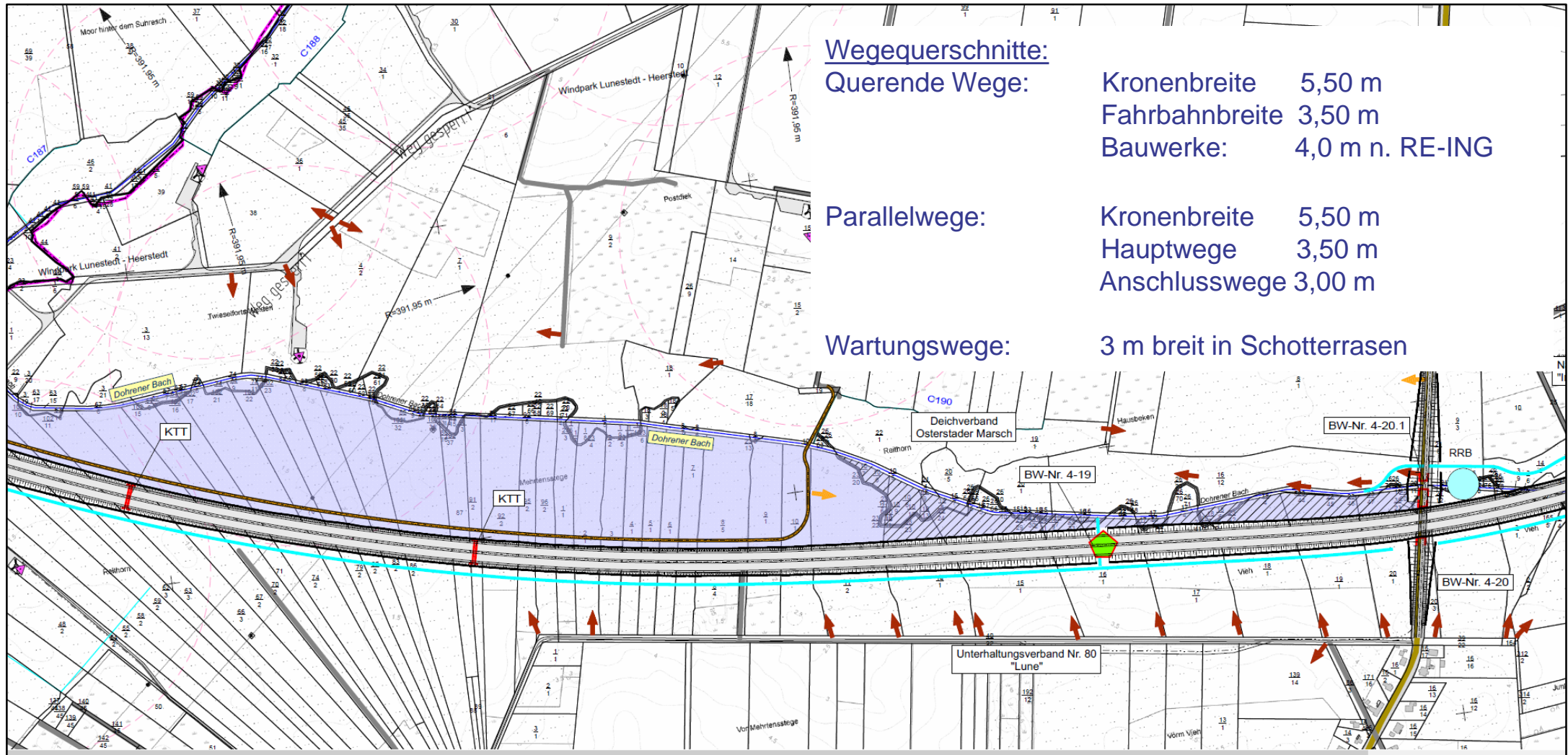
Niedersachsen

www.kuestenautobahn.niedersachsen.de

TOP 5

LANDWIRTSCHAFTSKONZEPT

UNTERBRECHUNG VON WEGEN / ERSATZWEGEKONZEPT



Wegequerschnitte:

Querende Wege: Kronenbreite 5,50 m
 Fahrbahnbreite 3,50 m
 Bauwerke: 4,0 m n. RE-ING

Parallelwege:

Kronenbreite 5,50 m
 Hauptwege 3,50 m
 Anschlusswege 3,00 m

Wartungswege:

3 m breit in Schotterrasen



Niedersächsische Landesbehörde
für Straßenbau und Verkehr



Niedersachsen

www.kuestenautobahn.niedersachsen.de

