

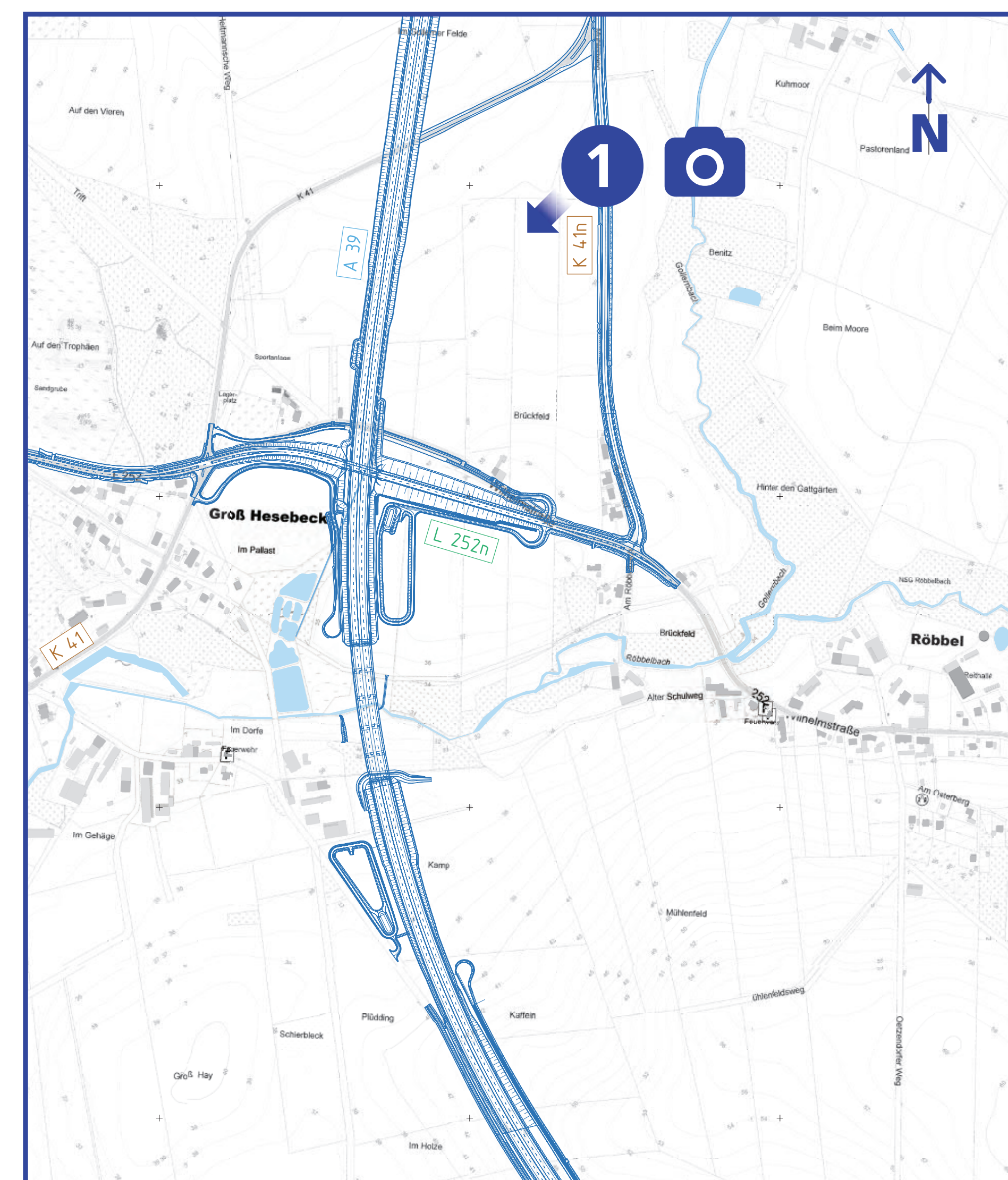
# VISUALISIERUNG DER A 39

# IM BEREICH RÖBBELBACH



Wie verändert sich das Landschaftsbild durch die neue Autobahn?


Perspektive 1




Blickrichtung der Aufnahme



Haben Sie noch Fragen? Dann wenden Sie sich gern an unsere Experten hier vor Ort oder melden sich bei unserer Expertin zu diesem Fachgebiet, Frau Annette Padberg, 04131 15-1273, [annette.padberg@nlstbv.niedersachsen.de](mailto:annette.padberg@nlstbv.niedersachsen.de)



Niedersächsische Landesbehörde  
für Straßenbau und Verkehr



Niedersachsen

Weitere Informationen:  
<https://bit.ly/2pTa0OU> oder  
einfach QR-Code scannen.

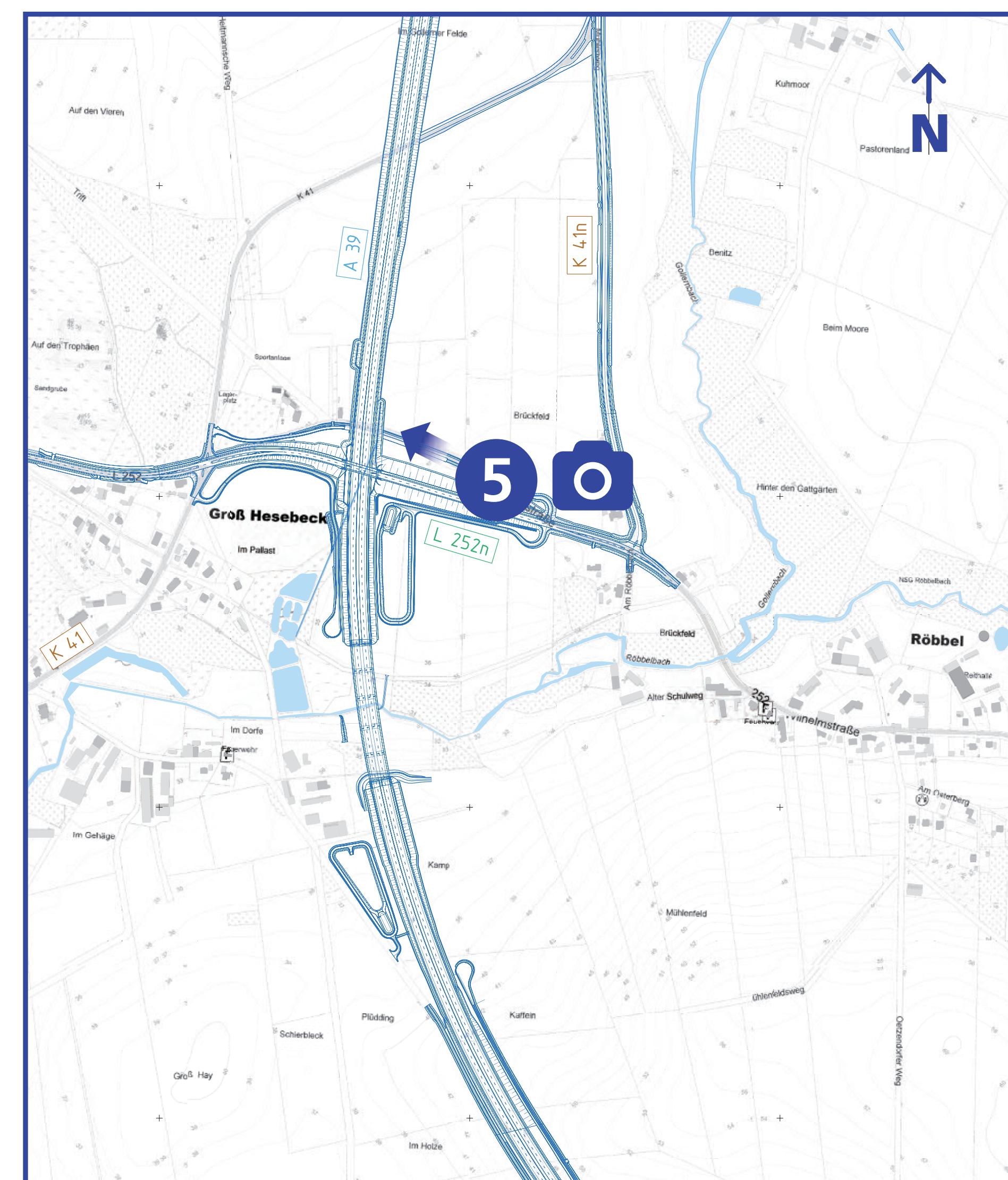
# VISUALISIERUNG DER A 39

# IM BEREICH RÖBBELBACH



Wie verändert sich das Landschaftsbild durch die neue Autobahn?


Perspektive 5




Blickrichtung der Aufnahme



Haben Sie noch Fragen? Dann wenden Sie sich gern an unsere Experten hier vor Ort oder melden sich bei unserer Expertin zu diesem Fachgebiet, Frau Annette Padberg, 04131 15-1273, [annette.padberg@nlstbv.niedersachsen.de](mailto:annette.padberg@nlstbv.niedersachsen.de)



Niedersächsische Landesbehörde  
für Straßenbau und Verkehr



Niedersachsen

Weitere Informationen:  
<https://bit.ly/2pTa0OU> oder  
einfach QR-Code scannen.

# VISUALISIERUNG DER A 39

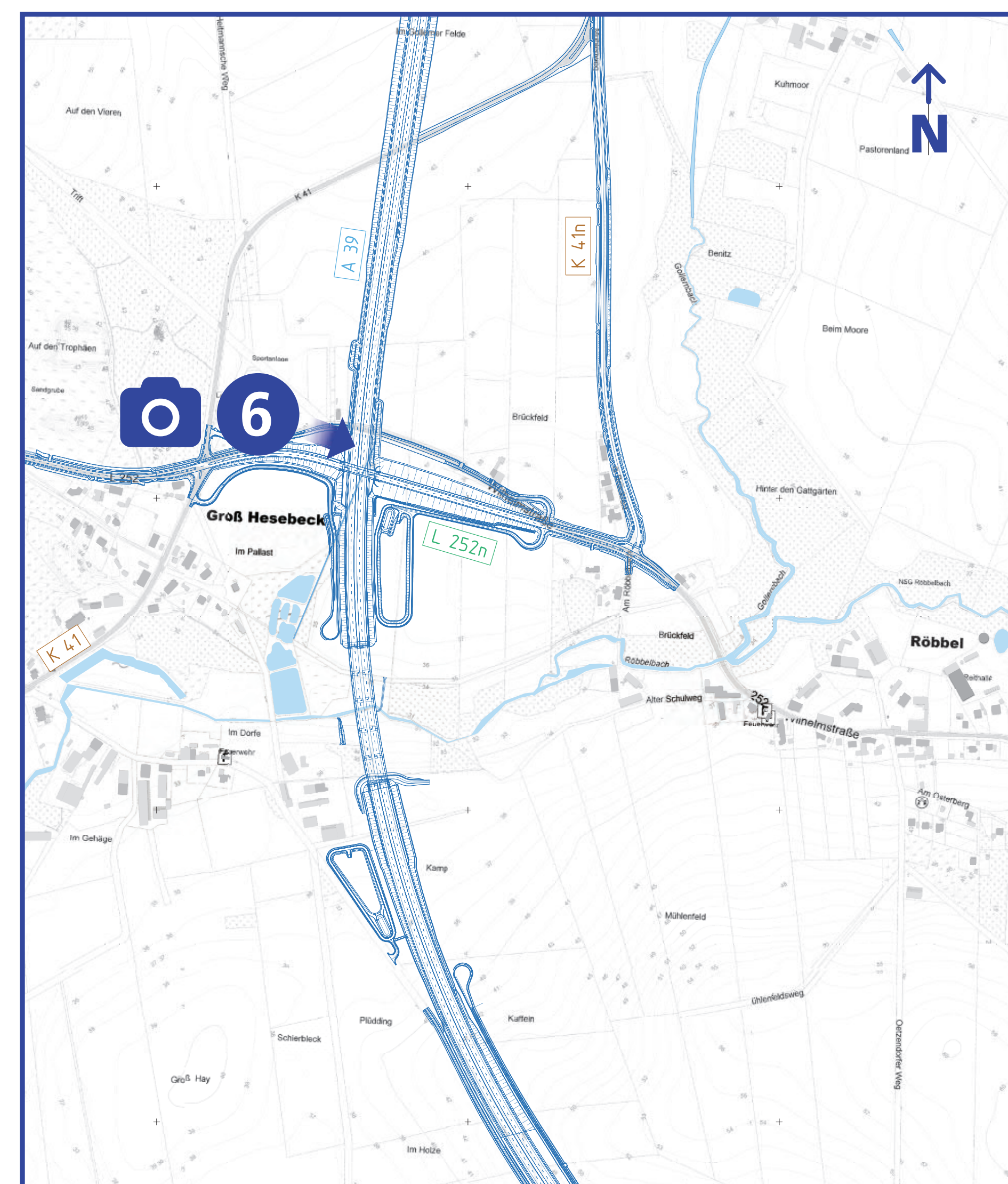
# IM BEREICH RÖBBELBACH



Wie verändert sich das Landschaftsbild durch die neue Autobahn?

Perspektive 6

Vorher




Blickrichtung der Aufnahme


Nachher



Haben Sie noch Fragen? Dann wenden Sie sich gern an unsere Experten hier vor Ort oder melden sich bei unserer Expertin zu diesem Fachgebiet, Frau Annette Padberg, 04131 15-1273, [annette.padberg@nlstbv.niedersachsen.de](mailto:annette.padberg@nlstbv.niedersachsen.de)



Niedersächsische Landesbehörde  
für Straßenbau und Verkehr



Niedersachsen

Weitere Informationen:  
<https://bit.ly/2pTa0OU> oder  
einfach QR-Code scannen.

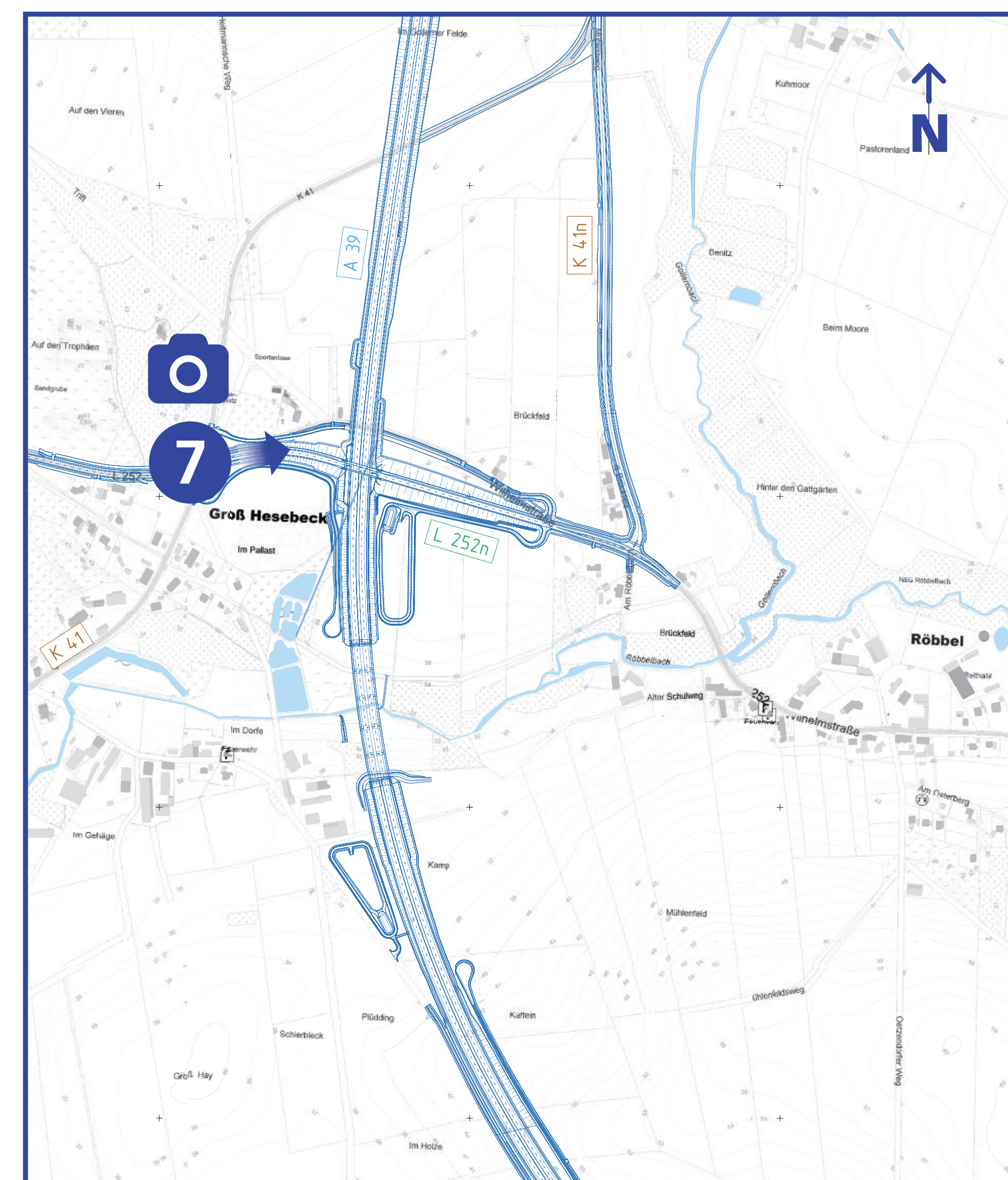
# VISUALISIERUNG DER A 39

# IM BEREICH RÖBBELBACH



Wie verändert sich das Landschaftsbild durch die neue Autobahn?


Perspektive 7




Blickrichtung der Aufnahme



Haben Sie noch Fragen? Dann wenden Sie sich gern an unsere Experten hier vor Ort oder melden sich bei unserer Expertin zu diesem Fachgebiet, Frau Annette Padberg, 04131 15-1273, [annette.padberg@nlstbv.niedersachsen.de](mailto:annette.padberg@nlstbv.niedersachsen.de)



Niedersächsische Landesbehörde  
für Straßenbau und Verkehr



Niedersachsen

Weitere Informationen:  
<https://bit.ly/2pTa0OU> oder  
einfach QR-Code scannen.

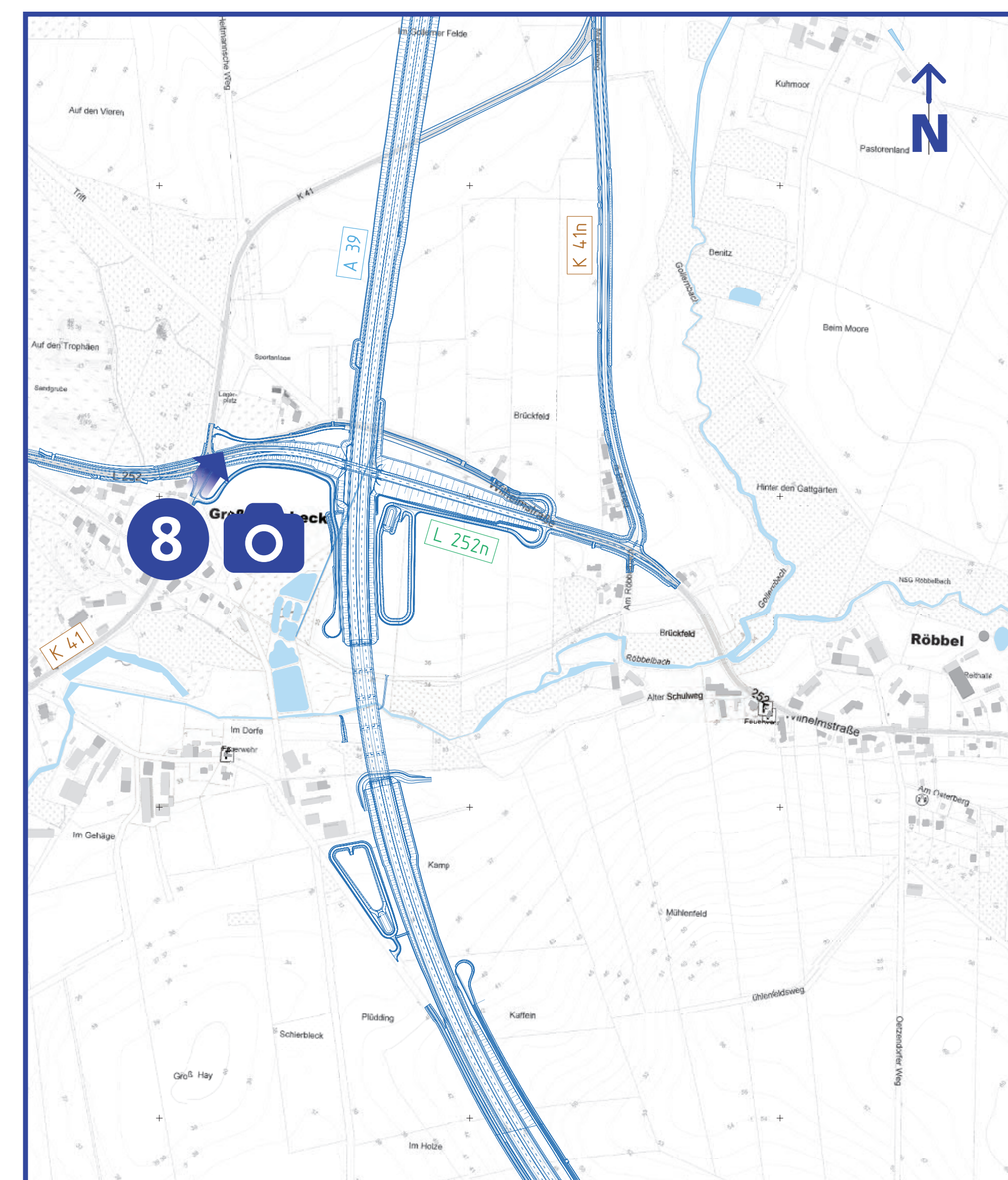
# VISUALISIERUNG DER A 39

# IM BEREICH RÖBBELBACH



Wie verändert sich das Landschaftsbild durch die neue Autobahn?


Perspektive 8




Blickrichtung der Aufnahme



Haben Sie noch Fragen? Dann wenden Sie sich gern an unsere Experten hier vor Ort oder melden sich bei unserer Expertin zu diesem Fachgebiet, Frau Annette Padberg, 04131 15-1273, [annette.padberg@nlstbv.niedersachsen.de](mailto:annette.padberg@nlstbv.niedersachsen.de)



Niedersächsische Landesbehörde  
für Straßenbau und Verkehr



Niedersachsen

Weitere Informationen:  
<https://bit.ly/2pTa0OU> oder  
einfach QR-Code scannen.

# VISUALISIERUNG DER A 39

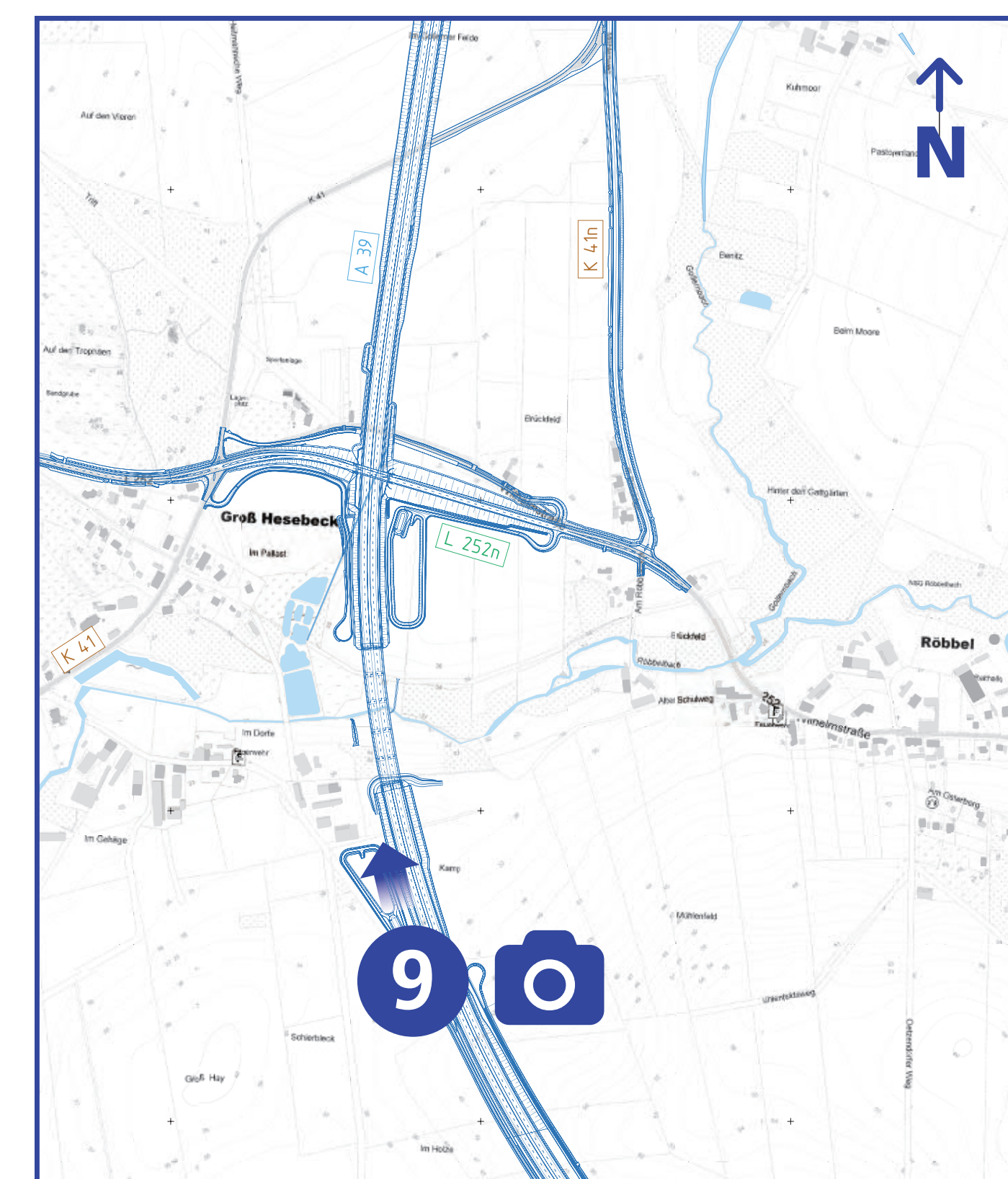
# IM BEREICH RÖBBELBACH



Wie verändert sich das Landschaftsbild durch die neue Autobahn?

Perspektive 9

Vorher




Blickrichtung der Aufnahme


Nachher



Haben Sie noch Fragen? Dann wenden Sie sich gern an unsere Experten hier vor Ort oder melden sich bei unserer Expertin zu diesem Fachgebiet, Frau Annette Padberg, 04131 15-1273, [annette.padberg@nlstbv.niedersachsen.de](mailto:annette.padberg@nlstbv.niedersachsen.de)



Niedersächsische Landesbehörde  
für Straßenbau und Verkehr



Niedersachsen

Weitere Informationen:  
<https://bit.ly/2pTa0OU> oder  
einfach QR-Code scannen.

# VISUALISIERUNG DER A 39

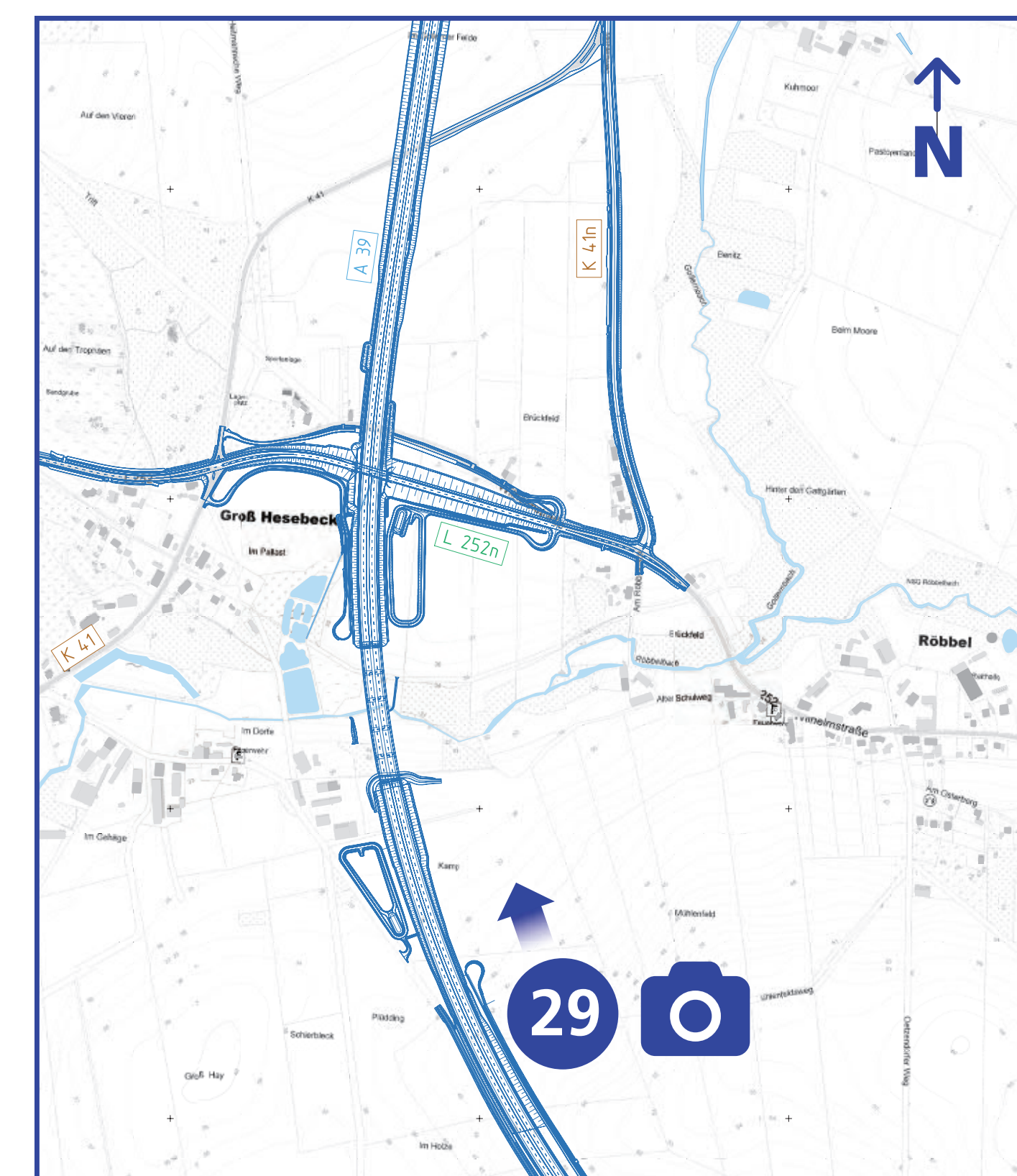
# IM BEREICH RÖBBELBACH



Wie verändert sich das Landschaftsbild durch die neue Autobahn?

Perspektive 29

Vorher




Blickrichtung der Aufnahme


Nachher



Haben Sie noch Fragen? Dann wenden Sie sich gern an unsere Experten hier vor Ort oder melden sich bei unserer Expertin zu diesem Fachgebiet, Frau Annette Padberg, 04131 15-1273, [annette.padberg@nlstbv.niedersachsen.de](mailto:annette.padberg@nlstbv.niedersachsen.de)



Niedersächsische Landesbehörde  
für Straßenbau und Verkehr



Niedersachsen

Weitere Informationen:  
<https://bit.ly/2pTa0OU> oder  
einfach QR-Code scannen.



# VISUALISIERUNG DER A 39

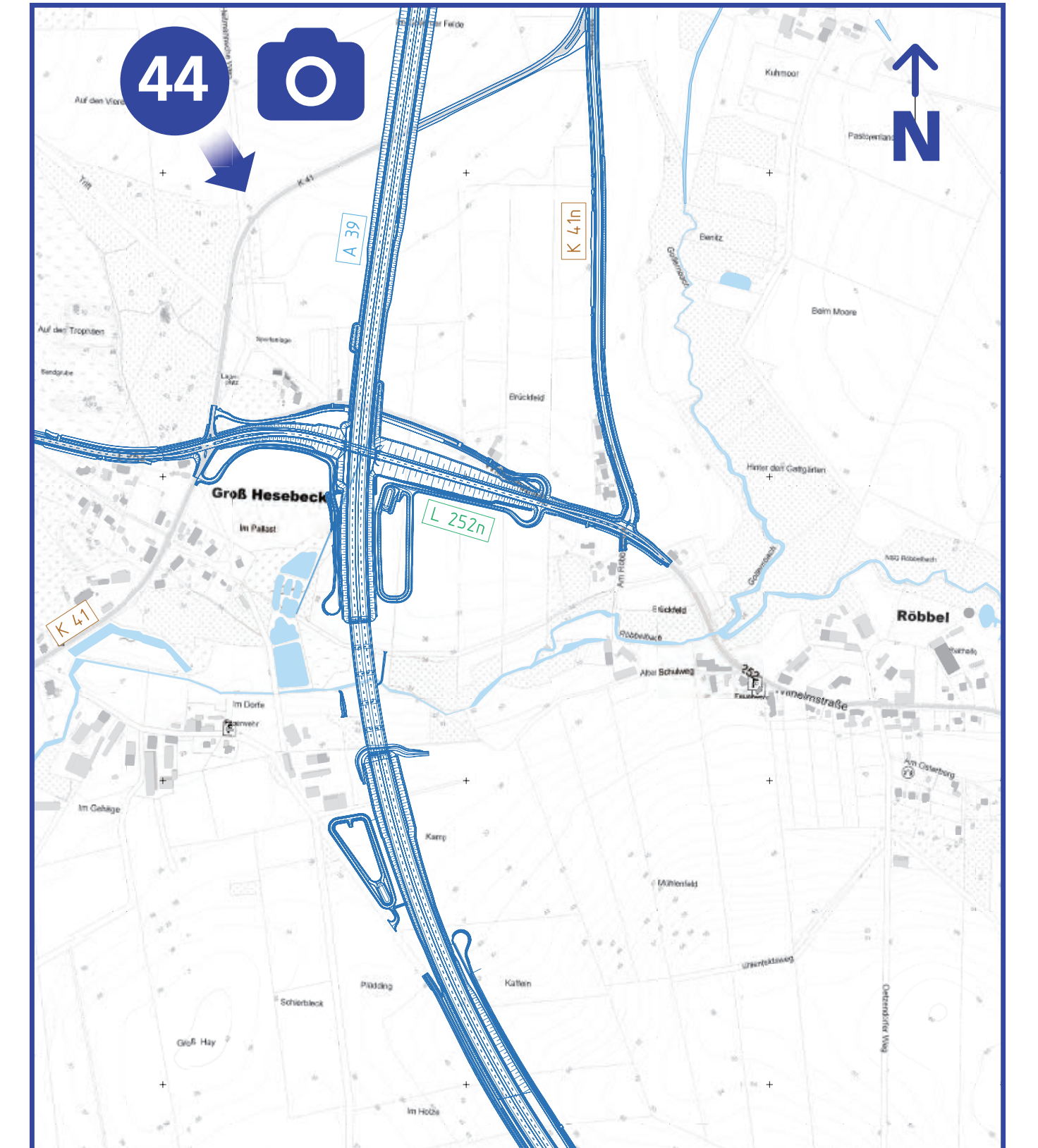
# IM BEREICH RÖBBELBACH



Wie verändert sich das Landschaftsbild durch die neue Autobahn?

Perspektive 44

Vorher

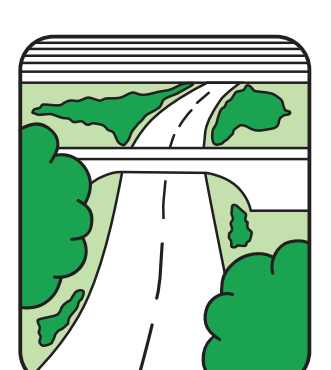


Blickrichtung der Aufnahme


Nachher



Haben Sie noch Fragen? Dann wenden Sie sich gern an unsere Experten hier vor Ort oder melden sich bei unserer Expertin zu diesem Fachgebiet, Frau Annette Padberg, 04131 15-1273, [annette.padberg@nlstbv.niedersachsen.de](mailto:annette.padberg@nlstbv.niedersachsen.de)



Niedersächsische Landesbehörde  
für Straßenbau und Verkehr



Niedersachsen

Weitere Informationen:  
<https://bit.ly/2pTa0OU> oder  
einfach QR-Code scannen.

