

Samtgemeinde BARDOWICK

Einheitsgemeinde ADENDORF

Industriegebiet LÜNER HEIDE

Lüner Holz

Stadtteil Goseburg-Zeltberg

Hansestadt LÜNEBURG

Stadtteil Lüne-Moorfeld

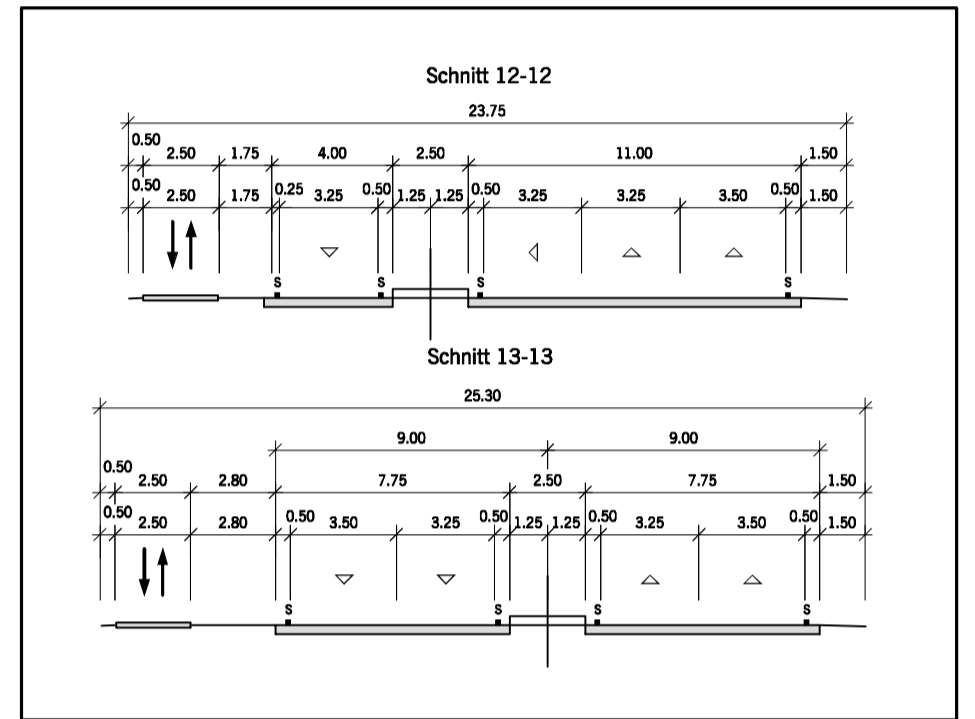
Stadtteil Schützenplatz

Neue Forst

Schleifenkaserne

Zeichenerklärung

Stadt- und Gemeindegrenze	Grünfläche neu und allgemein	Wohngebiet, Kleinsiedlungsgebiet
Bahnstrecke	Kerngebiet, Dorfgebiet, Mischgebiet	Gewerbegebiet
Bundesstraße	Sondergebiet	Landschaftsschutzgebiet bzw. Naturschutzgebiet
Landesstraße	Erweiterungsgebiet	Bodenskizze
Kreisstraße	Erweiterungsgebiet	Überschwemmungsgebiet
Erschütterschichtung	FFH-Gebiet	B-Plan-Gebiet
Fahrspur	Wasserschutzgebiet mit Angabe der Zone	Lärmschutzwand
Mittelfahrspur	Lärmschutzwand	Rekultivierungsfläche
Fahrspur		
Barrierefreiheit		
nachrichtliche Darstellung anderer Baumaßnahmen		
Liniennummer		
Liniennummer		
Gefällebruchzeit mit Angabe von Gefälle (Steigung) in Prozent, Länge der Gefälle (Diagonale) Strecke, Ausrichtungshöhe, Station und Höhe des Punktes		
Gewässer mit Fließrichtung		
Brückenverläufer		



a	Änderungen gemäß der Übersicht auf dem Blatt	07 / 2017	Krönert
Nr.	Art der Änderung	Datum	Aufgestellt

Entwurfsbearbeitung:

EIBS Entwurfs- und Ingenieurbüro Straßenwesen GmbH
Bernhardstraße 92, 01187 Dresden, Tel. (0351) 44610

bearbeitet	Datum	Zeichen
gezeichnet	03 / 2012	Sieber
geprüft:	23.03.2012	Henkel

23.03.2012

Strassenbauverwaltung des Landes Niedersachsen

Bundesautobahn: A39 Hamburg - Salzgitter
Streckenabschnitt: Lüneburg - Wolfsburg mit nds. Teil der B 190n
Teilstrecke: Lüneburg - Nord (L 216) - östl. Lüneburg (B 216)

Umfeld: 3
Blatt Nr.: 1-D1

Datum: 07 / 2017
Zeichen: Bo

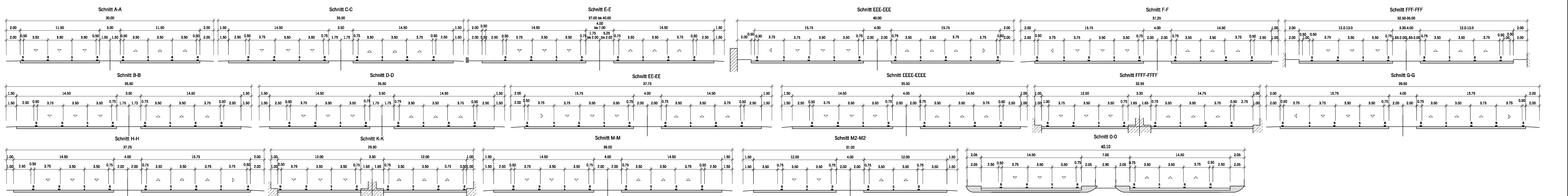
Neubau der A 39 Lüneburg - Wolfsburg mit nds. Teil der B 190n
Abschnitt 1
Lüneburg-Nord (L 216) bis östl. Lüneburg (B 216)
FESTSTELLUNGSENTWURF

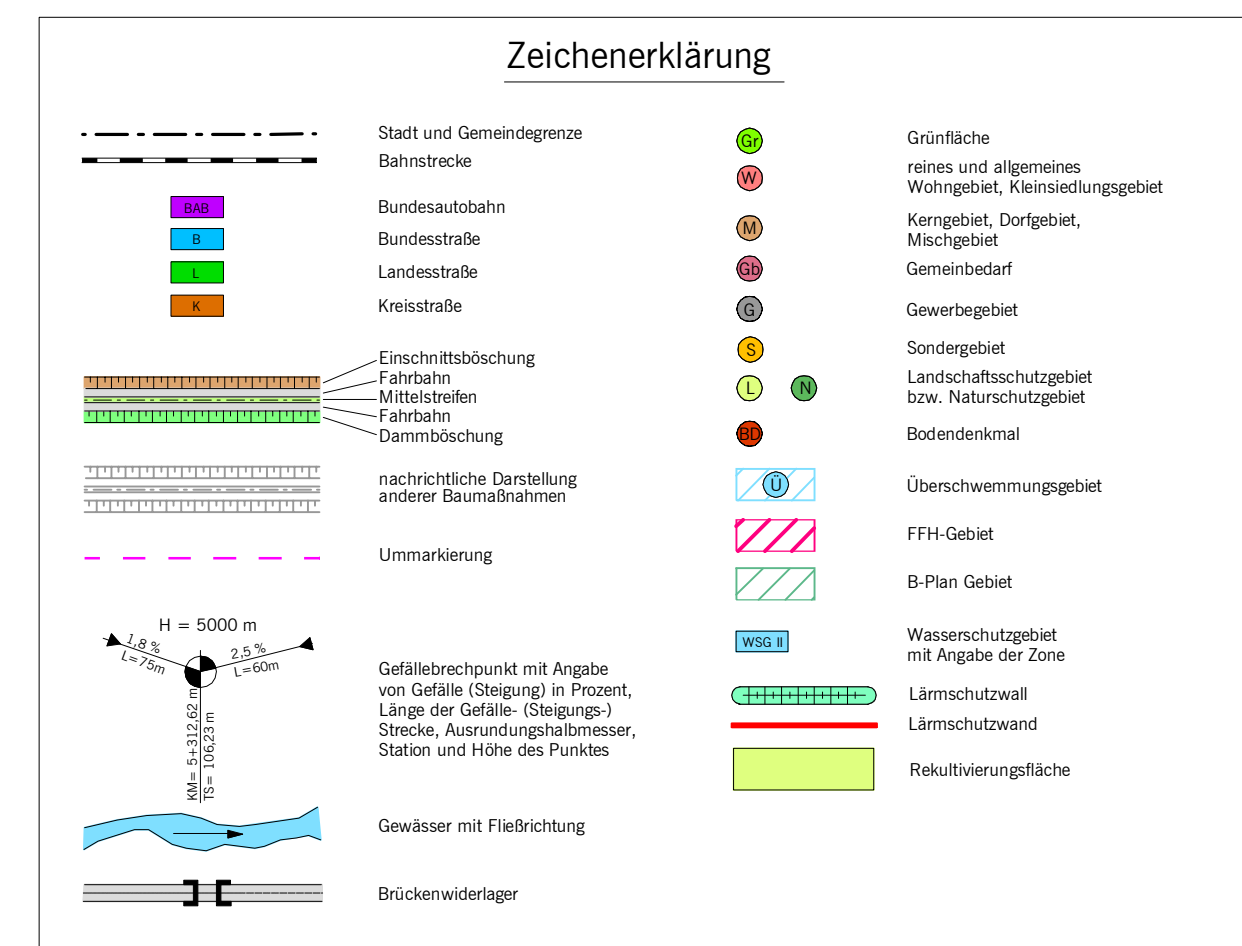
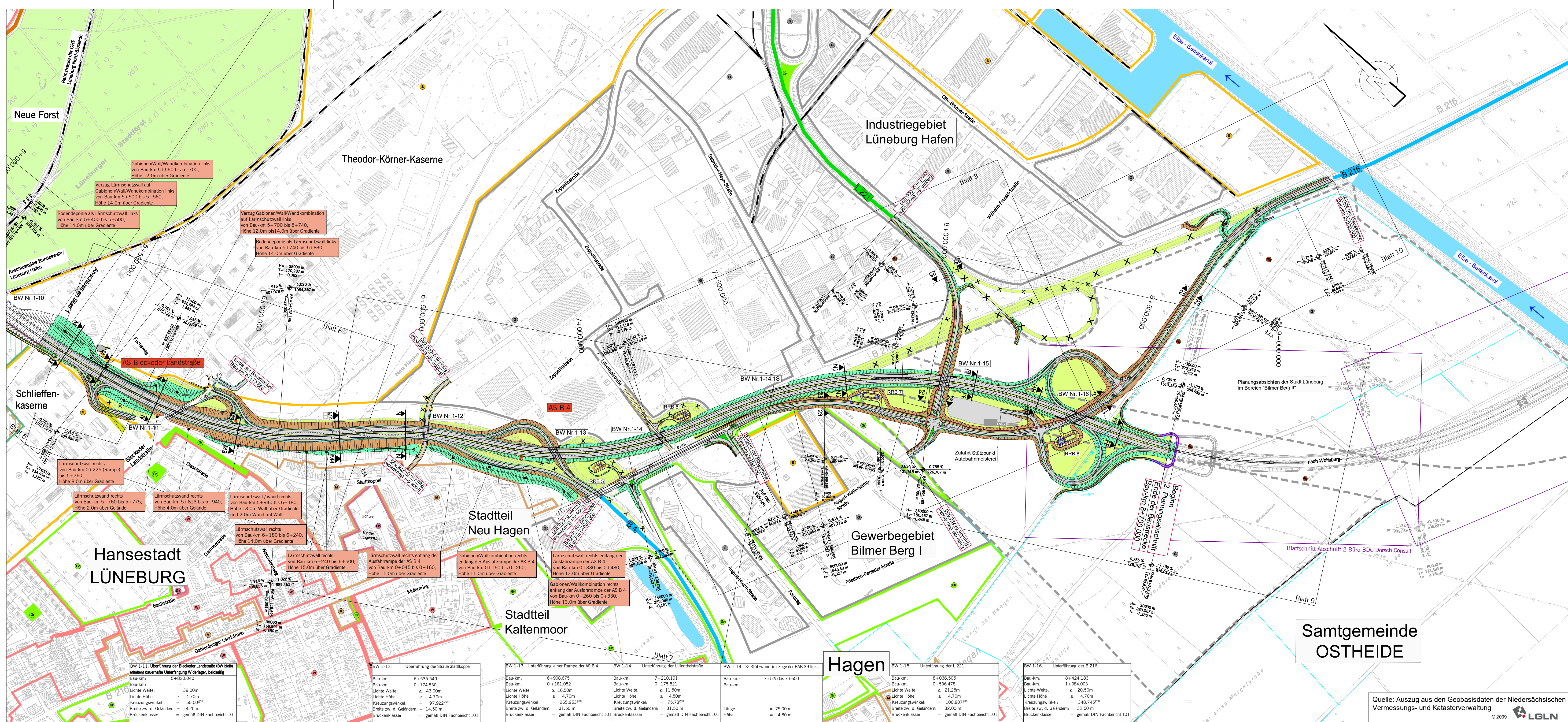
Übersichtslegeplan
Bau-km 1+000 bis 5+400
Maßstab 1: 5000

Aufgestellt:
Lüneburg, den 18.04.2012 geändert am 28.07.2017
Niedersächsische Landesbehörde für Straßenbau und Verkehr
Gesamtbereich Lüneburg

Im Auftrage: gez. Padberg

Quelle: Auszug aus den Geobasisdaten der Niedersächsischen Vermessungs- und Katasterverwaltung





— Hauptleitung Beregnungsverband Elbe-Seitenkanal
 --- Umverlegung Hauptleitung Beregnungsverband Elbe-Seitenkanal

Entwurfsbearbeitung:			Datum		Zeichen	
EIBS Entwürfs- und Ingenieurbüro Straßenwesen GmbH			bearbeitet	03 / 2012	Sieber	
Bernhardstraße 92, 01187 Dresden, Tel. (0351) 46610			gezeichnet	03 / 2012	Henkel	
23.03.2012			geprüft	23.03.2012	[Signature]	

Blatt 1 2

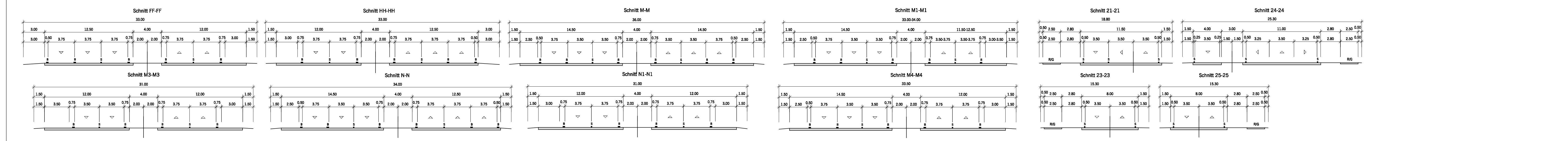
Plankezeichnung: 1 | F | E | 0 | 3 | 0 | 0 | 0 | 2 | B | 0 | 1 | a

Straßenbauverwaltung des Landes Niedersachsen		Unterlage:	3
Bundesautobahn : A39 Hamburg - Salzgitter		Blatt Nr.:	2-D1
Streckenabschnitt : Lüneburg - Wolfsburg mit nds. Teil der B 190n		Datum	
Teilstrecke: Lüneburg - Nord (L 216) - östl. Lüneburg (B 216)		Zeichen	

Neubau der A 39 Lüneburg - Wolfsburg mit nds. Teil der B 190n Lüneburg-Nord (L 216) bis östl. Lüneburg (B 216) FESTSTELLUNGSENTWURF			nachgeprüft 07 / 2017 Bo	
Aufgestellt: Lüneburg, den 19.04.2012 geändert am 28.07.2017 Niedersächsische Landesbehörde für Straßenbau und Verkehr Geschäftsbereich Lüneburg			Übersichtslageplan Bau-km 5+400 bis 8+700 Maßstab 1: 5000	

in Auftrag: ... **gez. Padberg**

Deckblatt



Quelle: Auszug aus den Geobasisdaten der Niedersächsischen Vermessungs- und Katasterverwaltung © 2009 LGLN