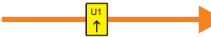
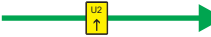


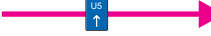




Legende:

- 
U1 von: Kreuzung Nadorster Straße/Alexanderstraße
nach: Kreuzung Bürgerbuschweg/Alexanderstraße
- 
U2 von: Kreuzung Bürgerbuschweg/Alexanderstraße
nach: Kreuzung Elsässer Straße/Alexanderstraße
- 
U3 von: Kreuzung Bürgerbuschweg/Alexanderstraße
nach: AS OL-Haarentor
- 
U4 von: BAB 28, FR Bremen und FR Leer
nach: Kreuzung Elsässer Straße/Alexanderstraße
- 
U5 von: Kreuzung Bürgerbuschweg/Alexanderstraße
nach: BAB 293, FR Wilhelmshaven
- 
U6 Umleitung Geh-/Radweg von südl. AS bis nördl. AS OL-Bürgerfelde
- 
U7 Umleitung Geh-/Radweg von nördl. AS bis südl. AS OL-Bürgerfelde

**OLDENBURG
(OLDB)**

Vorh. Wegweisung durch
Auskreuzen anpassen

Umleitung Radfahrer

