

**Bauwerk 06Ü**  
 Brücke im Zuge der K 65 über die B 4

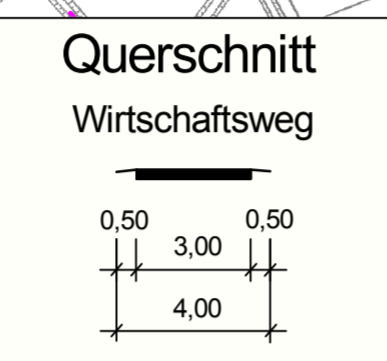
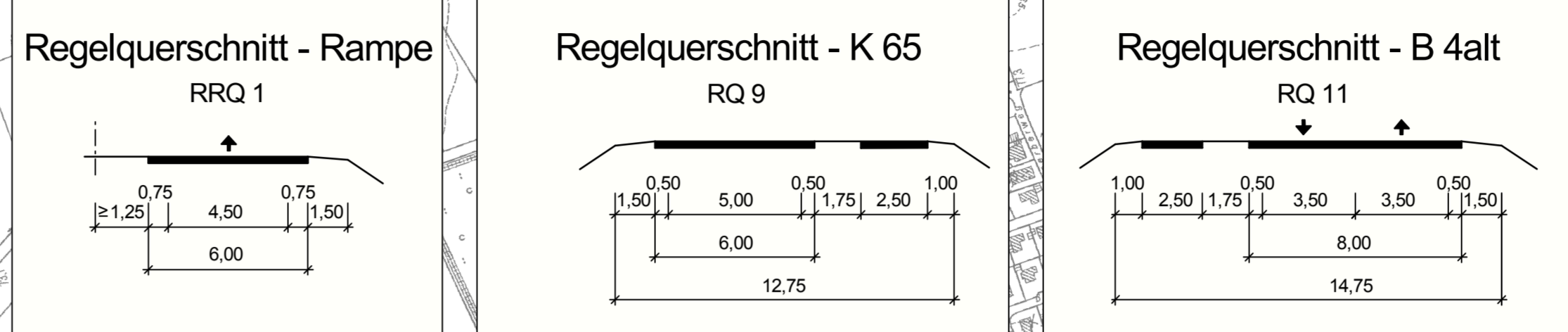
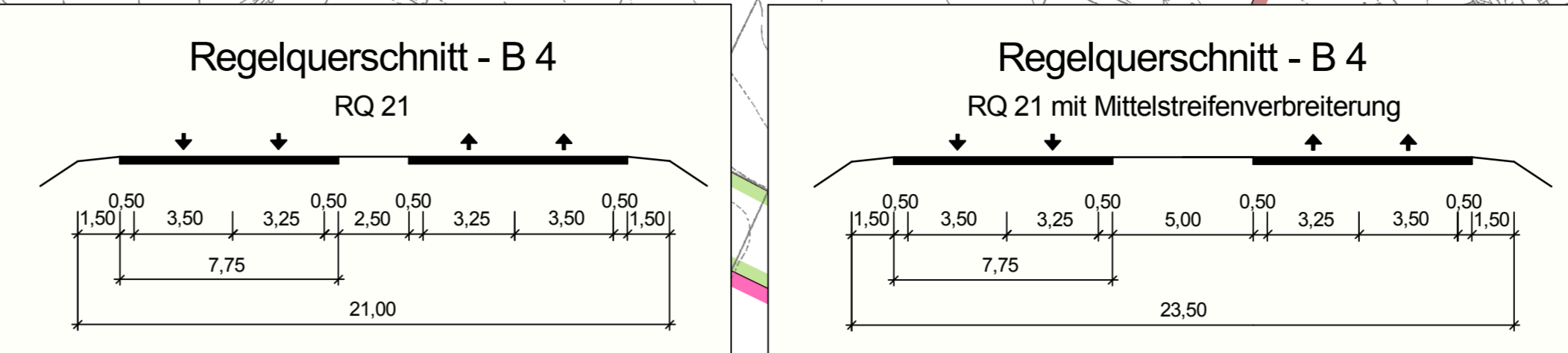
**Bauwerk 07**  
 Brücke im Zuge der B 4 über einen Graben

**Bauwerk 08**  
 Brücke im Zuge der B 4 über einen Graben

**Bauwerk 09Ü**  
 Brücke im Zuge der B 4 alt über die B 4

**Bauwerk 10**  
 Brücke im Zuge der B 4 über die Bahnstrecke (DB AG VzG 1902)

**Bauwerk 11**  
 Brücke im Zuge der B 4 über einen Amphibienüberlauf



### Zeichenerklärung

**Planung**

- Einschnittsböschung
- Richtungsfahrbahn
- Mittelstreifen, Achse
- Richtungsfahrbahn
- Dammböschung
- Wirtschaftsweg
- Straßenebenenflächen
- Fahrbahnteiler / Insel
- Brücke

**Sonstiges**

- RRB 1: Regenrückhaltebecken mit Nummer
- E 110 KV: vorh. Versorgungsleitung oberirdisch
- G: vorh. Versorgungsleitung unterirdisch
- G: geplante Versorgungsleitung unterirdisch
- X: Rückbaustrecke
- Y: Rückbaufläche
- Z: Wildschutzzau
- W: Kleintierdurchlass

**Straßennetz**

- B 99: vorhanden Bundesstraße
- L 2151: vorhanden Landesstraße / Staatsstraße
- K 33: vorhanden Kreisstraße
- sonstige Straße: vorhanden sonstige Straße
- B 99: geplant Bundesstraße
- L 2151: geplant Landesstraße / Staatsstraße
- K 33: geplant Kreisstraße
- sonstige Straße: geplant sonstige Straße

**Gebiete und Flächen**

- W: Wohnbaufläche
- M: gemischte Baufläche
- G: gewerbliche Baufläche
- S: Sonderbaufläche
- Grünfläche

**Verwaltung**

- Gemeindegrenze

**Schutzgebiete**  
 Natur, Landschaft, Wasser

- Landesschutzgebiet
- Naturdenkmal
- Überschwemmungsgebiet

**weitere Gebiete**

- Vorranggebiet Anlagen der Windenergiegewinnung
- Fläche mit Altlasten
- Fläche für Abwasserbeseitigung



Nr.	Art der Änderung	Datum	Zeichen

Entwurfsbearbeitung: Arge

IHB GmbH  
 Sörupstraße 4-8  
 04299 Leipzig  
 Telefon: 0341 698010 Telefax: 0341 698012

INVER  
 INVER - Ingenieurbüro für Verkehrswesen GmbH  
 Brandenburger Ingenieure  
 Maximilian-Weberstraße 2a  
 04102 Leipzig  
 04102 Leipzig 36 301

Projekt-Nr.: 14061  
 Datum: 04/2016  
 Zeichen: Reu  
 bearbeitet: 04/2016  
 gezeichnet: 04/2016  
 geprüft: 04/2016  
 Schm  
 Bgt

Entwurfsaufstellung:

Niedersächsische Landesbehörde für Straßenbau und Verkehr  
 Geschäftsbereich Wolfenbüttel  
 Sophienstraße 5  
 38304 Wolfenbüttel

Projekt-Nr.: 179301  
 Datum: 17.05.2016  
 Zeichen: Hart/KI  
 nachgeprüft:

## FESTSTELLUNGSENTWURF

Straßenbauverwaltung des Landes Niedersachsen

Unterlage / Blatt-Nr.: 3 / 2  
 Übersichtsplan

von B 4 / Bau-km 0-180  
 bis B 4 / Bau-km 10+809,56

Maßstab: 1 : 5 000

### Neubau B 4 Gifhorn - Braunschweig Ortsumgehungen Rötgesbüttel und Meine

Aufgestellt:  
 Wolfenbüttel, den 20.05.2016

Niedersächsische Landesbehörde für Straßenbau und Verkehr  
 Geschäftsbereich Wolfenbüttel

im Auftrage: gez. Pothe