

## BAB 7

Umleitung 22  
 Von: Dorfmark  
 Nach: Fallingbostal  
 AMFAL

Stand: 2004 1:40000

Quelle: Auszug aus Topographischen Karten und/oder Geobasisdaten



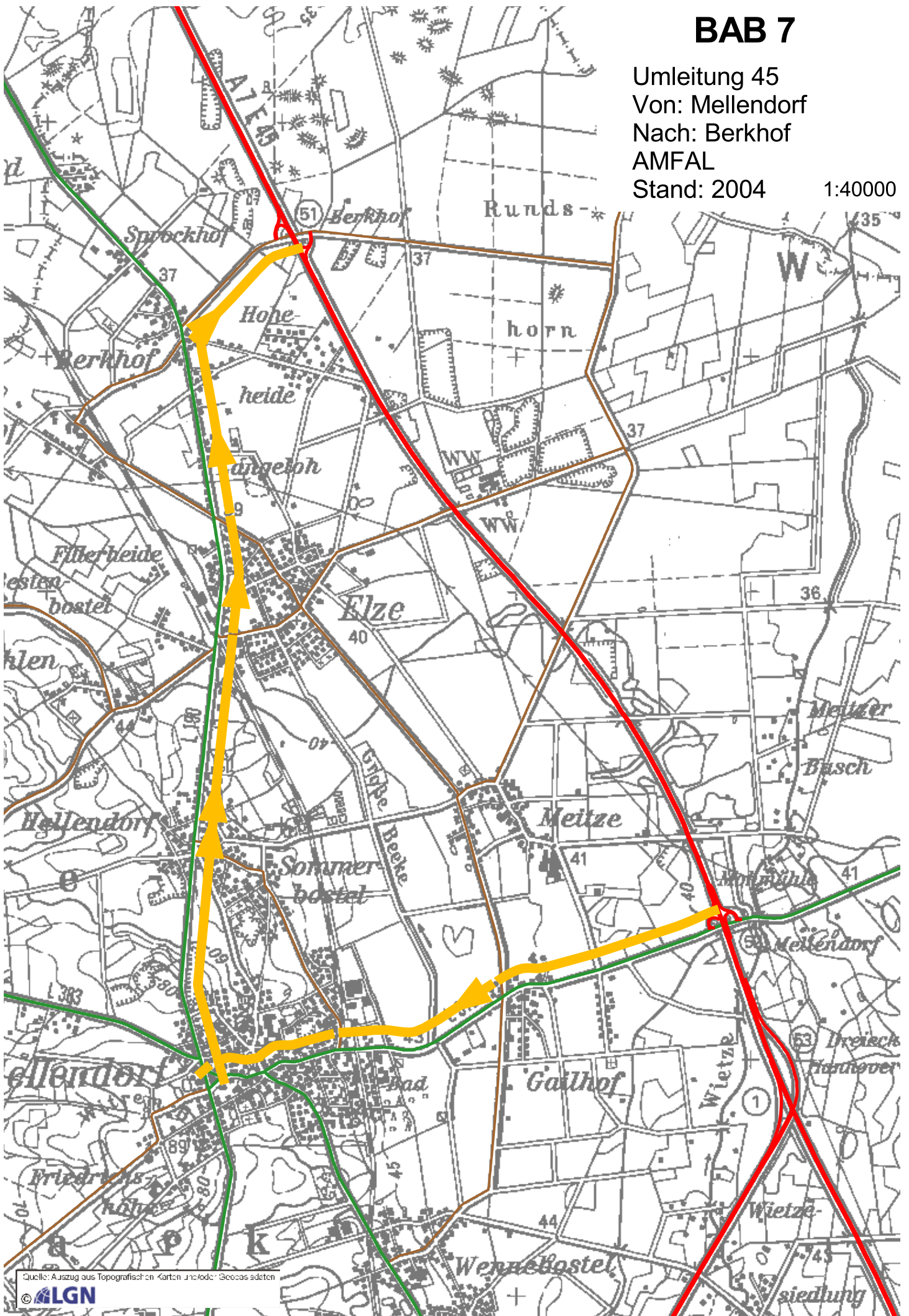


# BAB 7

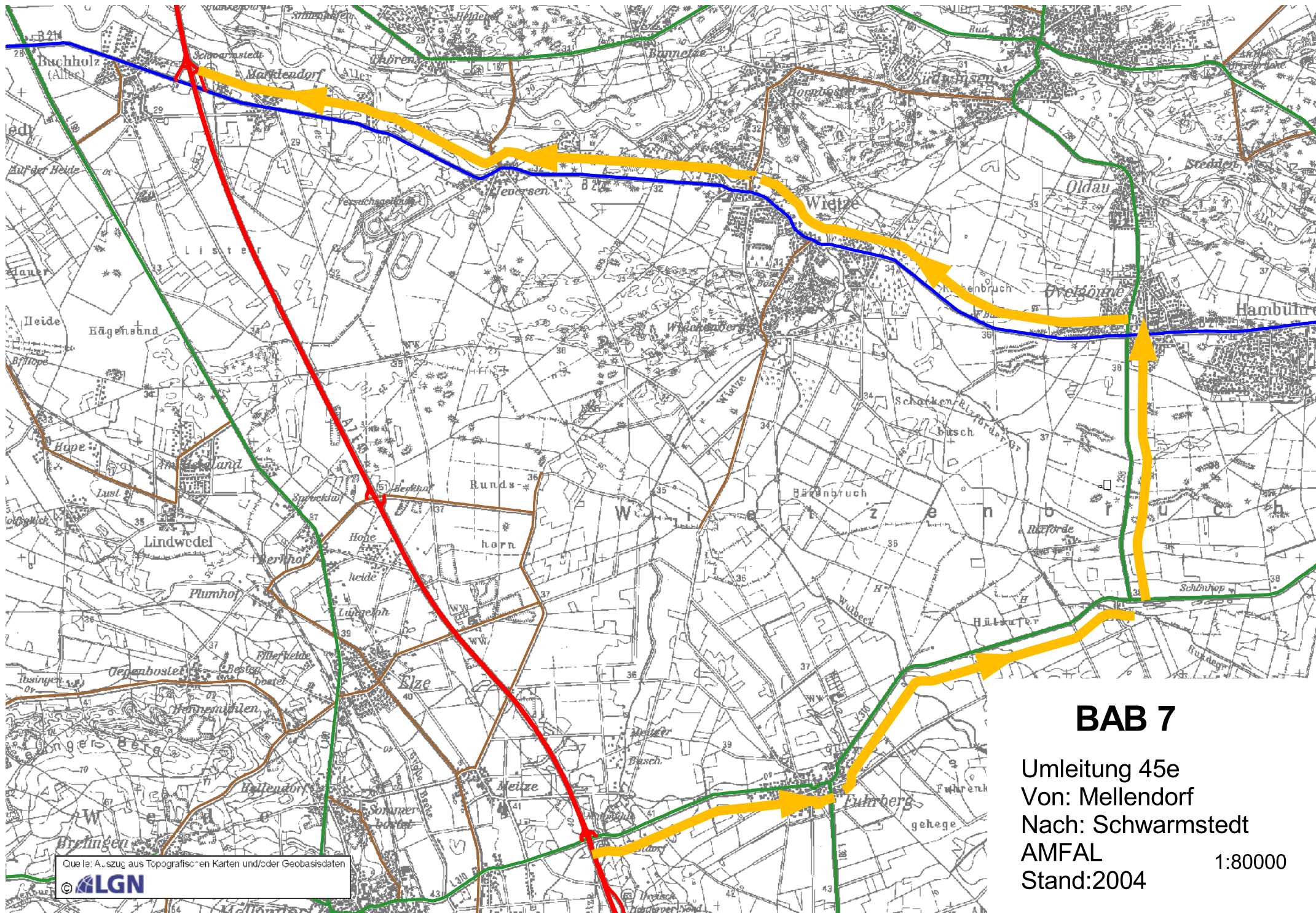
Umleitung 45  
Von: Mellendorf  
Nach: Berkhof  
AMFAL

Stand: 2004

1:40000







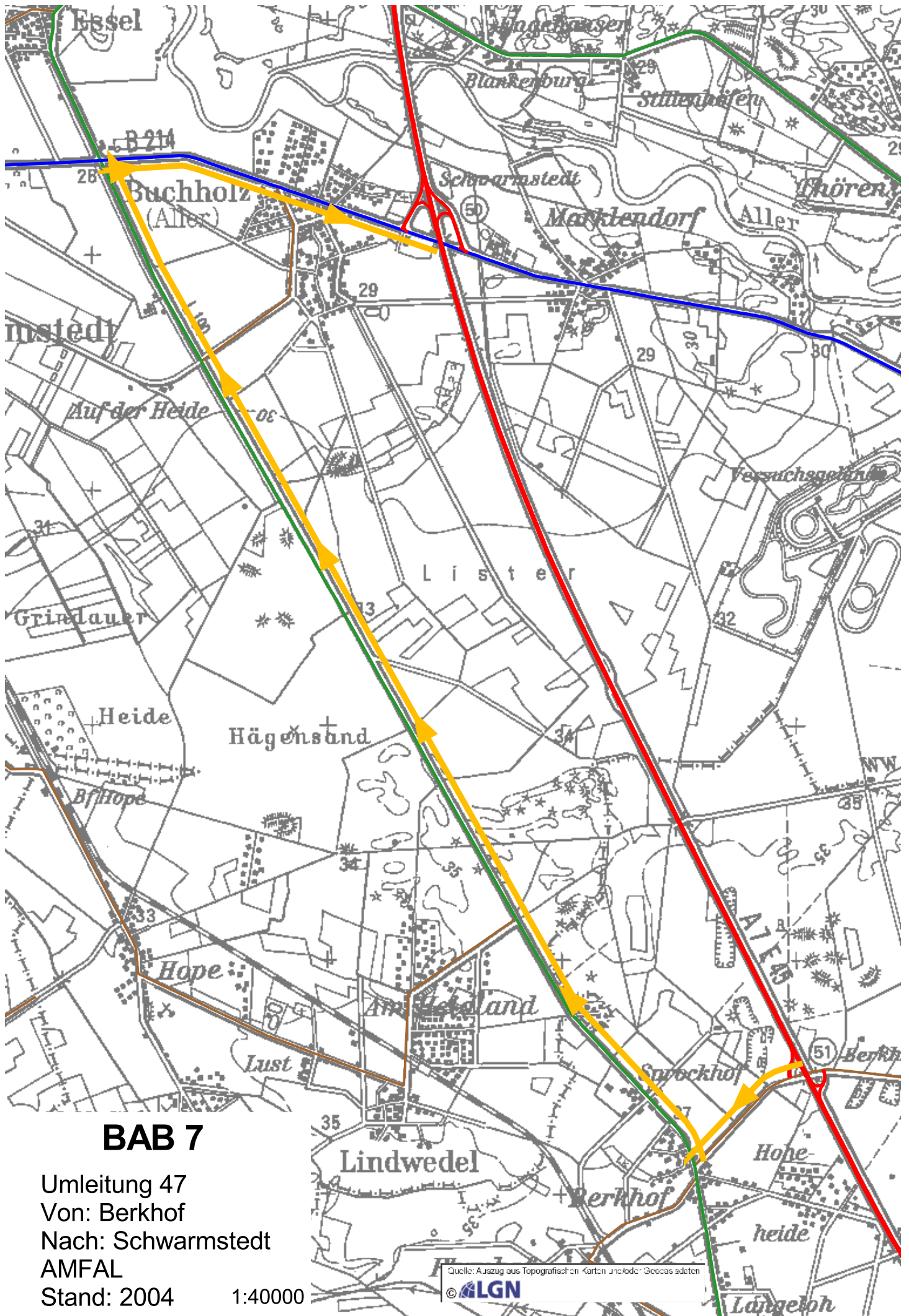
## BAB 7

Umleitung 45e  
 Von: Mellendorf  
 Nach: Schwarmstedt  
 AMFAL  
 Stand:2004

1:80000

Quelle: A.s.zug aus Topografischen Karten und/oder Geobasisdaten





## BAB 7

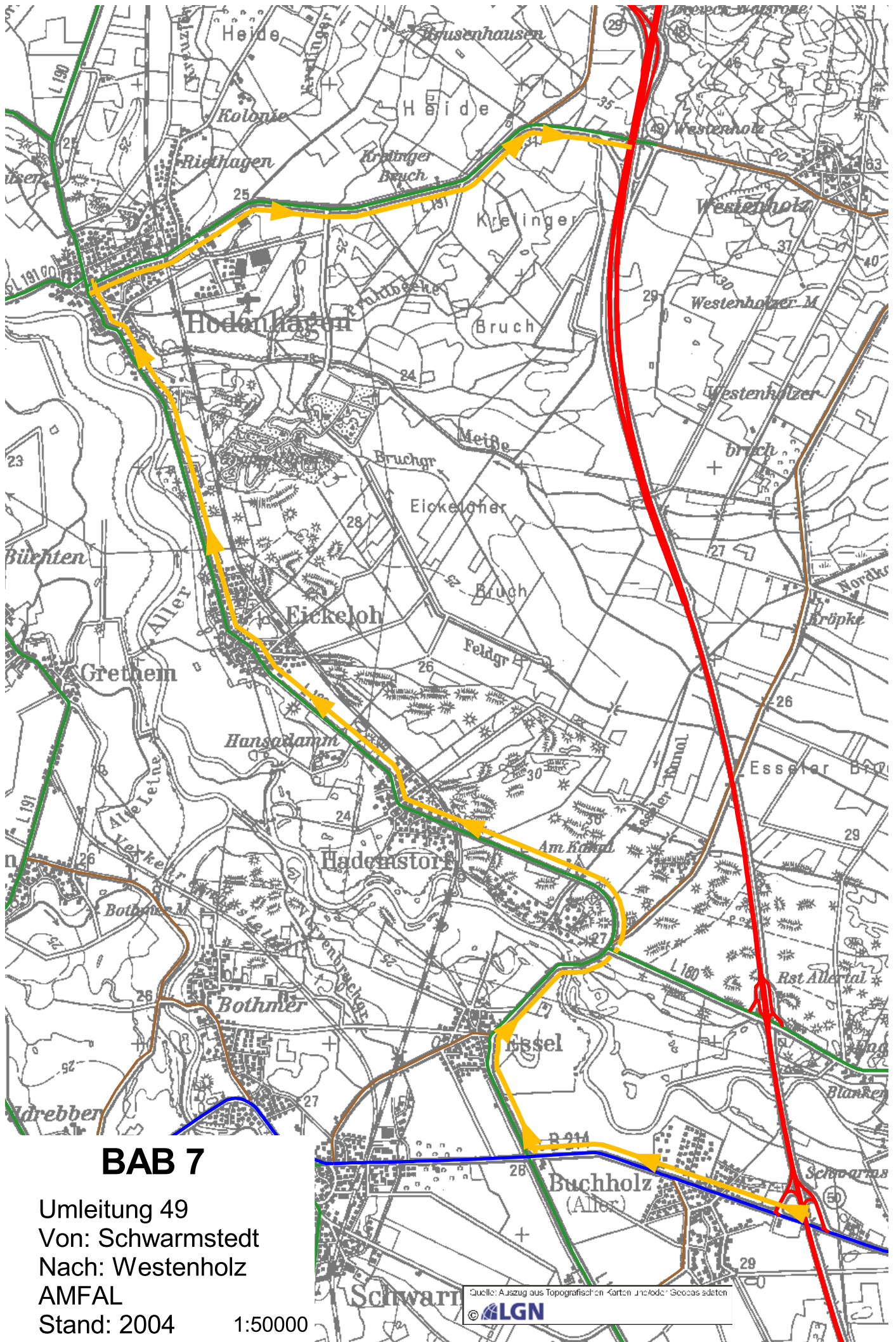
Umleitung 47  
 Von: Berkhof  
 Nach: Schwarmstedt  
 AMFAL  
 Stand: 2004

1:40000

Quelle: Auszug aus Topografischen Karten und/oder Geodaten

© LGN





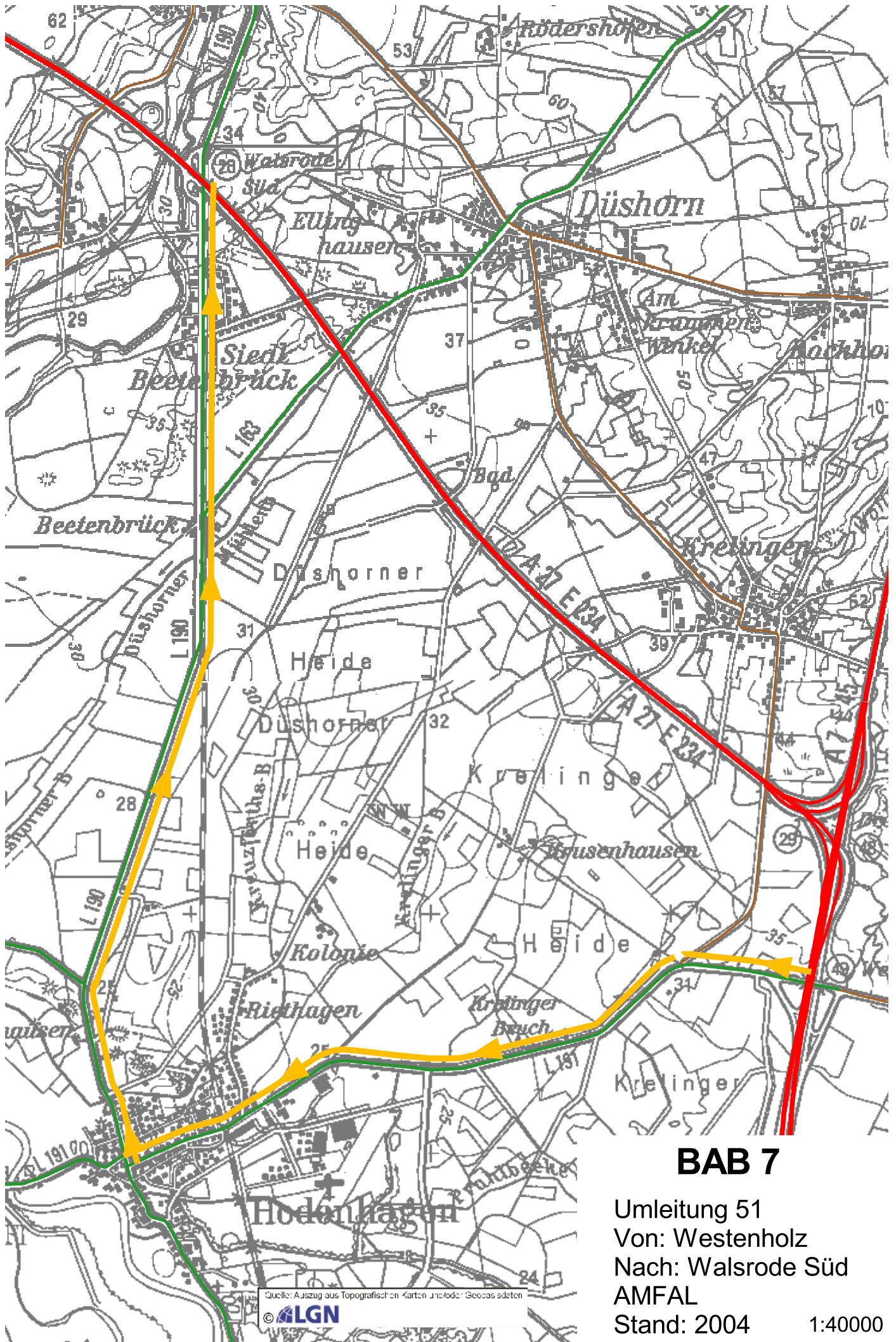
## BAB 7

Umleitung 49  
 Von: Schwarmstedt  
 Nach: Westenholz  
 AMFAL  
 Stand: 2004

1:50000







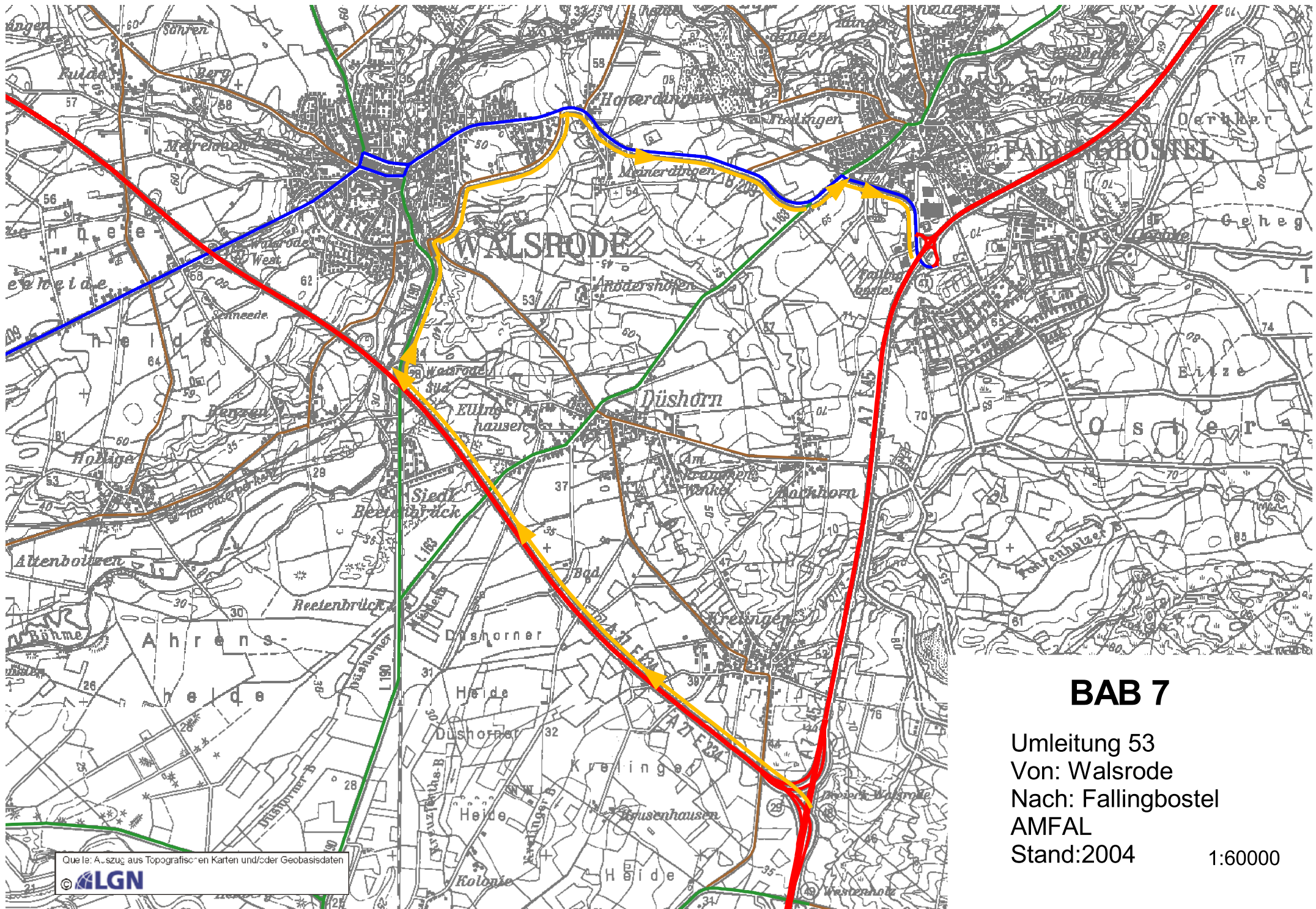
## BAB 7

Umleitung 51  
 Von: Westenholz  
 Nach: Walsrode Süd  
 AMFAL  
 Stand: 2004 1:40000

Quelle: Auszug aus Topografischen Karten und/oder Geodaten

© LGN



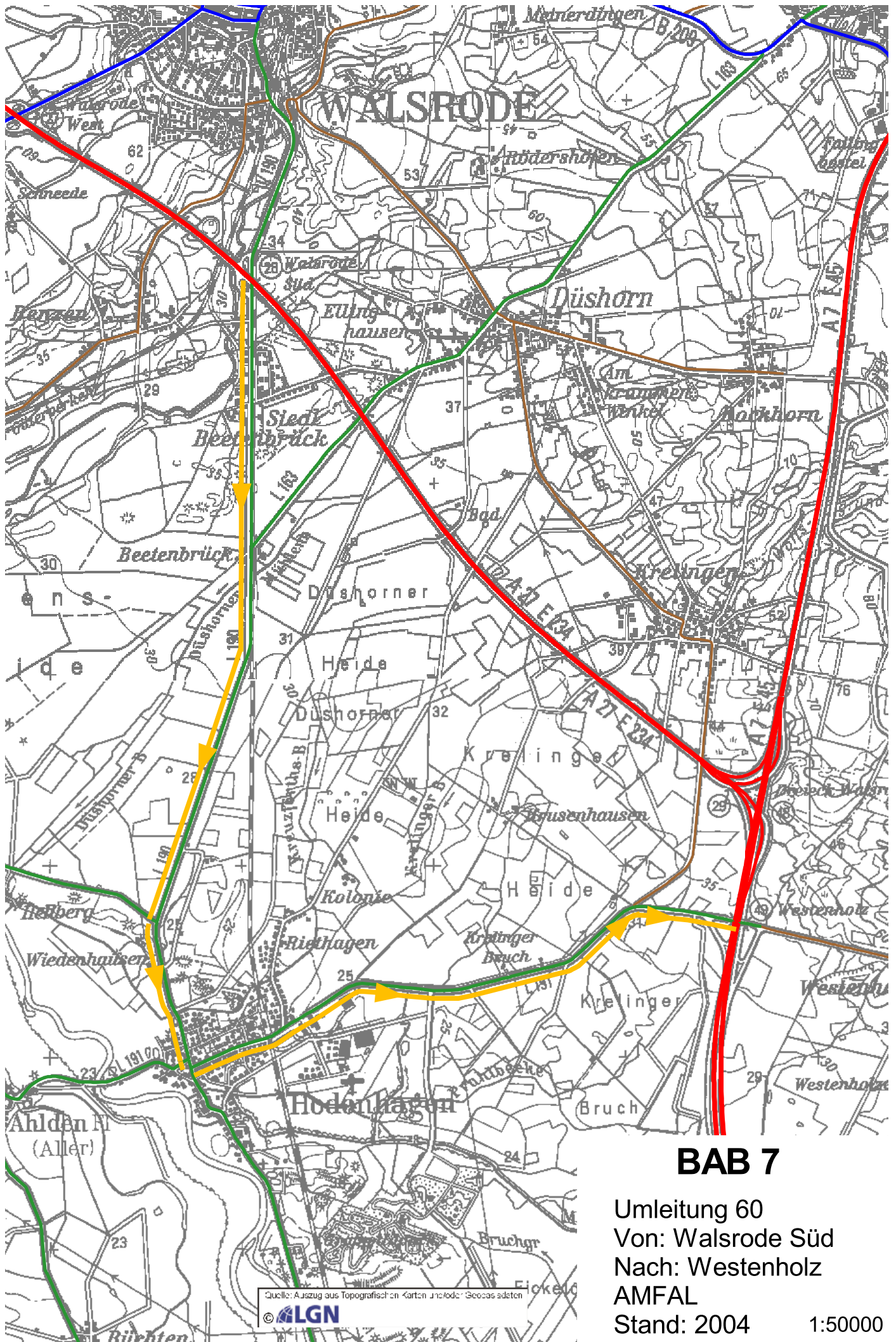


## BAB 7

Umleitung 53  
Von: Walsrode  
Nach: Fallingbostel  
AMFAL  
Stand:2004

1:60000

Quelle: A.s.zug aus Topografischen Karten und/oder Geobasisdaten



## BAB 7

Umleitung 60  
 Von: Walsrode Süd  
 Nach: Westenholz  
 AMFAL  
 Stand: 2004

1:50000

Quelle: Auszug aus Topografischen Karten und/oder Geodaten

